

﴿ الجزء الثاني من ﴾

كِتَابُ

مِنْجَلِ النَّجْمِ

فِي الْمُسْتَدْرَكِ عَلَى مَعْجَمِ الْبُلْدَانِ

جمعه ورتبه السيد محمد أمين الخانجي

﴿ الطبعة الأولى ﴾

سنة ١٣٢٥ هـ - ١٣٠٧ م

(على نفقة أحمد ناجي الجمالي • ومحمد أمين الخانجي وأخيه)

« ومولوي محمد عبد الله جيتيكر • وسيد موسى شريف »

﴿ مقرون إعادة طبع ﴾

محفوطة لمحمد أمين الخانجي

﴿ المجلد العاشر - من عشرة مجلدات ﴾

(طبع بمطبعة السادة بجوار محافظة مصر - لصاحبها محمد اسماعيل)

بِسْمِ اللَّهِ الرَّحْمَنِ الرَّحِيمِ

(تمة الكلام على أمريكا)

اشباه الجزائر .. أشهرها شبه جزيرة بوتيا وشبه جزيرة ملقيل وهما من ضمن الأراضى القطبية ثم شبه جزيرة اللبرادور ثم شبه جزيرة ايقوسية الجديدة ثم شبه جزيرة كودو ثم شبه جزيرة فلوريدة بين خليج مكسيكا والاتلنطيكى ثم شبه جزيرة يوقاطان بين خليج مكسيكا وبحر اتيلة ثم شبه جزيرة كاليفورينة القديمة بين خليج كاليفورينة والمحيط الهادى ثم شبه جزيرة آلسكاين المحيط الهادى والمنجمد الشمالى واشباه الجزائر المذكورة جميعها فى أمريكا الشماليه

رؤوسها .. أشهرها رأس بارو فى شمال آلسكا ورأس بوتيا فيليكس فى شمال كندا وهما أقصى نقط أمريكا شمالا ثم رأس فرول فى جنوب جرونلندة ثم رأس شارل فى شرق اللبرادور ورأس راش فى شرق جزيرة الارض الجديدة ثم رأس هتاس ورأس سابل فى شرق وجنوب شرقي الولايات المتحده ثم رأس كاتوش فى شمال شرقي شبه جزيرة يوقالمان ثم رأس جاليناس فى شمال كولومبيا ثم رأس سان روك ورأس برانكوا فى شرق البرازيل وهما أقصى نقط أمريكا شرقا ثم رأس فريو شرق ريودو چانيرو ثم رأس فوروارد فى جنوب باتاجونية وهو أقصى نقط أمريكا جنوبا ورأس هورن ثم رأس پارينا فى شمال غربى حكومة بىرو ثم رأس مارياتو فى جنوب غربى برزخ باناما ثم رأس كورينتس غرب مكسيكا ثم رأس سان لوقا فى جنوب شبه جزيرة كاليفورينه ثم رأس مندوسيمو غرب الولايات المتحده ثم الرأس الغربى أورأس البرلس دوغال فى شبه جزيرة آلسكا تجاه الرأس الشرقي فى آسيا

جبالها .. توجد فى غرب القارة الامركانية الشماليه والجنوبية سلسلة جبال هي أعظم سلسلة جبليه فى الكرة الارضية وهي تقريبا ستة أقسام .. القسم البحرى وهو مجموع جبال

انتيلا •• وقسمان في أمريكا الشمالية وهما جبال كورديليرا الشمالية وجبال آلبيجاني يفصلهما عن بعضهما سهول نهر مسيسيبي •• وثلاثة في أمريكا الجنوبية وهي جبال انده وجويانه والبرازيل المفصولة عن بعضها بسهول أنهار الاورينوك والامازون ولا بلاتا : فجبال الكوريلير الشمالية هي أوسع جبال هذه القارة وهي ممتدة من بوغاز بهرنغ الى برزخ باناما ويحدها غربا المحيط الهادى وشرقا سهول نهري مكازى ومسيبي وهي مشتملة على جبال آلسكا في شبه الجزيرة المشهورة بهذا الاسم وأشهرها جبال سان لىلى التى يبلغ ارتفاعها ٤١١٥ مترا وجبال كاسكاد في كولومبيا البريطانية ومقاطعة أوريجون ثم سيرا نيقاد في كاليفورنيا ومن أنحدرها تتكون هضبة الأوريجون والبحيرة المالحة وأعلاها جبل شاستا الذى ارتفاعه ٤٤٧٥ مترا والجبال الصخرية وأشهرها جبل براوان البالغ من الارتفاع ٤٨٧٥ قدما وجبال مكسيكا المكونة لهضبة انا هوك الواسعة وأشهر جبالها سراجوادلوب وسيرامادر وبراكين أوريزابا وبوبوكوتابتل القامان على هضبة مكسيكو البالغ ارتفاعهما ٥٥٠٠ قدم •• وجبال أمريكا الوسطى المحتوية على عدة براكين أخصها بركان فويجو وأجوا البالغان ٤٢٠٠ متر وجبال انده وهي سلسلة يبلغ طولها سبعة آلاف كيلو متر ممتدة من باناما الى رأس فوروارد يحدها غربا المحيط الهادى وشرقا سهول أنهار الاورينوك والامازون ولا بلاتا وهي بحسب المواقع جملة أقسام •• جبال كولومبيا وهي مكونة من ثلاث سلاسل جنوبية السلسلة الشرقية وهي موقع مدينة بوجوتا وارتفاعها ٢٦٤٠ قدما والسلسلة الوسطى وهي واقعة بين نهري مجد البنا وكوكا يبلغ ارتفاعها ٥٦٠٠ قدما وهي التى يعلوها بركان توليما ثم السلسلة الغربية وهي ممتدة من برزخ باناما •• وجبال خط الاستواء وهي مكونة من سلسلتين بينهما وادى كيتو ويعلوها نحو عشرين بركانا من جملتها بيشلشاوانتيزانا وكوتوبا كى وشمبرادو وهي فى ارتفاع ٦٥٠٠ قدم •• وجبال ييرو وهي عدة سلاسل متوازية تشتمل على هضبة كوزكو التى ارتفاعها ٣٠٠٠ قدم وعلى بركان اريكيا المرتفع نحو ٦٠٠٠ قدم •• وجبال بوليفيا وهي جبال متسعة مكونة لهضبة بحيرة تيتيكاكا البالغة من الارتفاع نحو ٣٨٠٠ قدم وهي محاطة بجملة جبال عالية لا تقارقتها الثلوج ابدأها جملة براكين أشهرها بركان سوراتا وارتفاعه ٦٥٠٠ قدم

وبركان ايلمانى وبركان ساهاما وهما فى ارتفاع ٦٤٠٠ قدم وجبال شيلى وهى سلسلة طويلة تمتد فى باتاجونية وبها بركان آكونكاجوا وارتفاعه ٦٨٤٠ قدما وهو أعلى جبل فى أمركا وتمر فى عدة جزائر صغيرة فى الساحل وتأخذ فى الانخفاض قبيل رأس هورن : وجبال الآليجانى يحدها شمالا سهول كندا وغربا سهول نهر ميسيسيبي وشرقا ساحل المحيط الأنتلىكى وهى محتوية فى جنوبها الغربى على جبال ايبالاش وهى قليلة الارتفاع فى جهة ينابيع نهر الاباما فى الوسط جبال الآليجانى وفى الشمال الشرقى الجبال البيضاء وجبل واشنطن : وجبال إنثيلة وهى محتوية على الجبال البركانية الواقعة فى جزيرة كوبه وجامايكا وهايتى وجوادلوب ومرتينيك وغيرها : وجبال جويانة ويحدها سهول نهري الاورينوك والامازون بفنزويلا والبرازيل وهى تشتمل على جبال ياريم التى ارتفاعها ٢٥٠٠ قدم الواقعة فى ينابيع الاورينوك وجبال توموك هوماك فى جنوب جويانة الهولندية والفرنساوية . وجبال البرازيل ويحدها سهول الامازون وباراجوى ولا بلاتا وهى عبارة عن هضبة واسعة مخترقة جنوب شرقى البرازيل والاوراجوى ومرتفعة عن ساحل البحر وهى مشتملة على سلسلة جبال سراد ومار وأعلى قمة فى هذه السلسلة هو جبل ايتايايا البالغ من الارتفاع ٢٧٠٠ متراً ثم جبال سيراسينهاسو الممتدة شرق نهر سان فرانسكو وجبال وهضاب جويانز ومانوجر وسوالتى . . وأشهر هذه الجبال جبل اكونكاجوا وجبال پوپوكوتابتل وبراون والآليجانى وجبال ياريم وجبال سراد ومارا براكينها وسهولها . . يوجد بها جملة بركانات مشتملة منها ٢٢ فى أمركا الشمالية و ٥١ فى أمركا الوسطى وجزائر انثيلة و ٥١ فى جبال انده والمشهور منها پوپوكوتابتل وأوريزابا فى مكسيكا وفويجيو واجوا فى جواينالا وتوليا فى كولومبيا وشمبرازو وكوتوپاكسى فى خط الاستواء وغيرها . . وأشهر هضابها هضبة كولومبيا البريطانية وأوريجون وأوتاها وأناهاوك ومكسيكو وكتو وكوزكو وتينكا والبرازيل . . ويوجد بها من السهول خمسة عظيمة وهى السهل الشمالى الشاغل وسط كندا . . وسهول نهر ميسيسيبي فى وسط الولايات المتحدة ممتدة الى ساحل الأنتلىكى وخليج مكسيكا وهى زاوية بالمروج الخضراء . . وسهول نهر الاورينوك المسماة بسهول لانوس وهى نخارى رملية فى الفصل الجاف

ومروج خضراء في فصل الامطار • وسهول نهر الامازون وهي أعظم سهول الدنيا سعة ونباتا وأكثرها غابات ومستنقعات • وسهول لابلاتا وپاناجونية وهي فسحات اسعة معشبة كثيرة النبات خصوصا على شاطئ نهر پاراجوى والبخيرات المألحة في سفح جبال أندة والقاحلة في پاناجونية

أنهارها • • أشهر الأنهار التي تصب في المحيط الاطلنطي هي نهر لوران ونهر كونيكنيكو ونهر هودسون ونهر دلاوار ونهر سوسكمانا ونهر پوتوماك ونهر سافانا • وأشهر الأنهار التي تصب في المنجمد الشمالي هو نهر مكازى وطوله ٣٧٠٠ كيلو متر • وأشهر الأنهار التي تصب في بحر هودسون هي نهر شارشله ونهر نلسون ونهر سقرن ونهر الباني • ولشهر الأنهار التي تصب في خليج مكسيكا هي نهر آلاباما ونهر مسيسبي وهما في الولايات المتحدة ثم نهر ريوجراند دلنورت وهو الحد الفاصل بين مكسيكا والولايات المتحدة • وأشهر الأنهار التي تصب في بحر أنتيلة هما نهر سان جوان في أمريكا الوسطى ومجدالينا في كولومبيا • وأشهر الأنهار التي تصب في الاطلنطيك الجنوبي هي نهر الاورينوك في فنزويلا واسيكيبو وكورنتين وسورينام وماروني واديابوك وكلها في جويانة ثم نهر الامازون ثم نهر نوكانتان وبارانا هيا وسان فرنسيسكو وپاراهيا وكلها في البرازيل ثم نهر لابلاتا ونهر ريونجرف وفي جمهورية أرجنتين • وأشهر الأنهار التي تصب في المحيط الهادي هي نهر ريوسانتياجو في مكسيكا وأنهار كولورادو وسكرامنتو واريجون في الولايات المتحدة ونهر يوكون في آلسكا

بجيراتا • • تشمل أمريكا على عدة كثيرة من البحيرات خصوصا في كندا وأشهرها بحيرات الدب الاكبر والعبيد وآتابامسكا وجميعها في السهول الشمالية وتصب مياهها في نهر مكازى • وبجيراتا ونيج ومانيتوبا اللتان تصبان في نهر نلسون وهما في حوض بحر هودسون • والبحيرات العليا وميشيجان وهورون وأبرية وأونتاريو وكلها في كندا وتصب في نهر سان لوران • والبحيرة المألحة التي في هضبة اوتاه بالولايات المتحدة ثم بجيراتا نيكاراجو وماناجو في أمريكا الوسطى ثم بحيرة تيتسكابين بيرو وبوليفيا وغيرها جوها • • لا يخفى أن أمريكا وأوروبيا وأفريقيا متفقان في العرض على خط واحد ومع

ذلك درجة حرارتها أخفض منهما على العموم وذلك لاربعة أسباب • أولها ان اقتراب أمريكا من القطبين أكثر منهما شمالا وجنوبا • وثانيها وجود البحار في الاقاليم التي بين المدارين • وثالثها وجود الجبال العالية في غربها الدائمة الثلوج وخروج الانهار بكثرة منها • ورابعها وجود سهولها المنتسعة المستعدة لطوب الرياح الرطبة من الشرق والرياح الباردة من الشمال • واقليم أمريكا بالنسبة لطقسها أربعة أنواع منجمد وبارد ومعتدل وحار • فالذي منجمد (الجليدي) هو غالباً مستور بالجليد ولذا هو خال من السكان الا بعض شواطئ جرونلندة الجنوبية الغربية • والبارد هو في شمال آلسكا وكندا وفي الجنوب باتاجونية والجزائر المجاورة لها وفي جهة كوريلبير القمم الجبلية الدائمة الثلوج • والمعتدل هو الولايات المتحدة وهضاب مكسيكا في الشمال وفي الجنوب حوض نهر لا بلاتا وهضاب البرازيل وهضاب جبال انده • والحار هو سهول نهري الامازون والاورينوك الرطبة وسهول جويانة خصوصاً سواحل المحيط الهادي بين المدارين في سفح جبال انده فان جوها حار جداً لا يرى للامطار فيها أثر أصلاً وهي قفراء لا نبات بها ولا زرع ولا ساكن • ومن البقاع الحارة جزائر أنتيلة والسواحل الشرقية لمكسيكا وأمريكا الوسطى الا أنها غزيرة الامطار كثيرة الانبات كالاقليم الافريقي والهندي وهي غير صالحة لسكن الاوروبويين ومستعدة لانتشار الهواء الاصفر دائماً وبالجملة فهواء أمريكا يختلف بحسب المواقع من المناطق الحارة والباردة والمعتدلة ففي شمال أمريكا الشمالية يشتد البرد الى درجة لا ينبت فيها نبات ولا ينمو فيها شجر وتبقى بحارها تسعة أشهر من السنة جامدة ولا امكان لذي حياة ان يعيش بها أبداً ثم اذا تقدمت الى الجنوب قليلاً أخذ الهواء في الاعتدال تدريجاً حتى اذا وصلت الى الولايات المتحدة أو الاراضي الواقعة في شمال الجنوبية وجدت تمام الاعتدال ويصير الهواء لطيفاً كهواء الربيع ثم اذا تقدمت أكثر من ذلك برد الهواء وطال الشتاء حتى ان الشتاء في البلاد التي عند رأس هورن يمتد تسعة شهور لقربها من القطب الجنوبي

حيواناتها • • حيوانات أمريكا الاصلية ممتازة عن حيوانات بقية الكرة ومعظم الاختلاف واقع بين الحيوانات الكبيرة فانه لبس في أمريكا حيوان يشبه الفيل وفرس

النهر والكركدن الموجودة في نصف الكرة الشرقي ويشبه الجمال الحيوانان المعروفان بلاما وثيرونا ويشبه الاسد والنمر الجاغار والبانثير . . ومن الانواع الكبيرة التي هي أكبر من مثلها في غير أمريكا خصوصاً دب كاليفورينا الهائل وكذا البيسون ومن حيواناتها الدب الاسود والابيض والاسمر والذآب والثعالب والبوما والفهد والهر البري ومن حيواناتها القراضة كلاب الماء والارنب والمرموت والفار والقنفذ والسنجاب ومن أنواع المجترّة عدة أنواع من الأيل كالرنة والألك والبيسون وحيوان المسك والغنم والماعز وتيس الجبل وأما القرده فهي ممتازة عن قرده القارات الأخر حيث انها ذات أذنان طويلة كثيراً ما تتعلق بها في الاشجار وأما الحصان والثور فانهما منقولان الي أمريكا من أوروبا وأما الطيور فانهما هو مختص بأمريكا وذلك كدبك الحبش البري والتوقان ومنها ما هو مشترك لكنه مع نوع امتياز وذلك كالنسور والعقبان والغربان وعدة طيور صغيرة والحشرات بأمريكا كثيرة ومن المختص منها بها البواو وذوات الاجراس ويكثر التمساح في أنهر المدارين وتكثر السلاحف في أبحرها ويكثر المورد في سواحل نيوفند لندة والبحيرات والجداول مملوءة بأنواع الاسماك وأشهرها الصومون وتكثر الهوام في بعض أقاليمها خصوصاً البعوض ويوجد بها نحل برى أصلي وأما النحل الأهل الذي يربي فيها الآن فهو أوروبوي

نباتاتها . . نباتات أمريكا كثيرة ومتنوعة منها الصنوبر والسنديان والجرمشق وهي تنبت في الاقاليم المعتدلة وبها أنواع كثيرة من النخل تنبت في أقاليم المدارين وفي بعض أقسام أمريكا الجنوبية تكثر الاشجار وتلتف على بعضها حتي لا يتمكن الوحش من المرور الا بفتح طريق لنفسه وأكثر أنواع الحبوب الامركانية المتأصلة هي الذرة ثم الكرم وأكثر أشجار الفاكهة موجودة في أمريكا نباتا أو استنباتا

صناعاتها . . هي من أعظم الممالك الراقية في الصناعة ولها اليد الطولي في تقدم الصناعة بحيث أصبحت مالكة لزمامها تراحم كل من يباريها في فنونها من العالم الأروباوي ومصنوعاتها حائزة قصبات السبق في جميع الاسواق التجارية من الممالك الأخرى الا ان أغلب صناعاتها محصورة في الولايات المتحدة وأما بقية الممالك الامركانية فتكاد صناعاتها

لا تذكر بل صنائهما منحصرة غالباً في استخراج المعادن الأرضية تجارتها .. لها علاقة تجارية مع أغلب الممالك بسبب كثرة نتائج صناعاتها ووفور حواصلها الطبيعية المعدنية والنباتية وهي دائماً دائرة على محور التبادل التجاري خصوصاً مع انكلترا وفرنسا والمانيا وهولنده وبلجيكا والصين واليابان وغيرها وطرقها التجارية الأربعة فيها بغاية الانتظام .. فأما سككها الحديدية فهي كثيرة خصوصاً في الولايات المتحدة وكندا فان طرقهما الحديدية تخترق القارة كلها من شرقها الى غربها وهي في كندا من فانكوفر الى هاليفاكس وفي الولايات المتحدة من سان فرانسيسكو الى نيويورك ومن باناما الى كولون ومن فالباريزو الى بيونوزيرو وهي بذلك سهلت انتشار التجارة وأتمت الوصلة بين المحيطين الأتلانتيكي والهادي .. وأما طرق الملاحة النهرية فكثيرة أيضاً وأغلبها مستعدة لسير السفن وأشهر الأنهر القابلة للملاحة هي نهر سان لوران ونهر مسيسيبي ونهر الامازون ولا يلاتا وغيرها .. وأما طرق القوافل فكثيراً ما تنقل البضائع على عربات مجرورة بالخيول أو الثيران في الأقاليم الغربية من الولايات المتحدة وعلى ظهور الابل في إقليم تكساس وعلى ظهور البغال في جبال الأند .. وأما التجارة الخارجية فتحصل بواسطة المحيط الأتلانتيكي حتى تخترقه البواخر الأمريكية والأوروبية حاملة لانواع البضائع الصادرة والواردة .. وأما خطوطها التلغرافية فهي ستة خطوط تربط كندا بانكلترا وأثنان يربطان الولايات المتحدة بفرنسا وأثنان يربطان البرازيل بالبرتغال وانكلترا بارجنتين وقد تم الخط الذي يربط سان فرانسيسكو باليابان ومن عهد قريب تم ائصال القارة الأمريكية بالاوروباوية بالتلغراف المركوني العديم السلك سكانها ومساحتها .. قدروا سكانها بنحو ١٣٥ مليون نسمة منها ٩٦ مليوناً بأمريكا الشمالية و٣٩ مليوناً بأمريكا الجنوبية .. ومساحتها تبلغ ٤١ مليوناً من الكيلو مترات المربعة فيكون عدد سكانها النسبي يبلغ ثلاثة ونصف في كل كيلو متر مربع أنواع سكانها .. هم أربعة أصناف أصلية الصنف الأبيض والصنف الأحمر والصنف الأسود والصنف الأصفر .. فالجلس الأبيض هم أومهم الأوروبايون الذين هاجروا الى أمريكا عقب اكتشافها ومنهم يتركب الحزب الأمريكي الأكبر وهم في الحقيقة

أهلها وأرباب ثروتها وأصحاب النفوذ والتجارة والصناعة بها وهم مكوّنون من انكليزي والماني وايرلاندي وفرلساوي في الولايات المتحدة وكندا وأسباني في مكسيكا وأمريكا اسطي وكل أمريكا الجنوبية ماعدا البرازيل فانها مكونة من المجلس البرتوغالي . والصنف الاحمر هو الجنس الامركي الأصلي وهو عبارة عن هنود أمريكا وهم عدة قبائل رحالة لم يزالوا على حالة وحشية همجية جل عنايتهم في المعارك والحروب الاهلية التي لم تبق منهم الا القليل وبعض هؤلاء وهم هنود مكسيكا وانتيه وبيرو وشيلي أخذوا نوطا في التهذب والخدمة الزراعية وعدد مجموعهم لا يزيد عن مليون : والصنف الاسود هم من نسل الزوج الذين استجلبهم الامركانيون من أفريقية بصفة ارقاء قبل ابطال تجارة الرقيق لخدمة أراضيهم وهم في الولايات المتحدة ومكسيكا وانتيه وجميع البلاد التي بين المدارين . . والصنف الأصفر أو المعولي هم عدة أنواع من الاسكيو والجرولنديين والايوتيانين والصينيين وهم في أحوالهم للعيشية كالصنف الاحمر لغاتها . . من المعلوم ان اللغات الغالب استعمالها في بلاد أمريكا هي اللغات الاوروباوية الا ان كل لغة لاستعمالها أغلبية في جهة مخصوصة فاللغة الانكليزية غالبية الاستعمال في أمريكا الشمالية ماعدا أهالي مكسيكا فان اللغة الغالبة فيهم هي الاسبانيولية واللغة الاسبانيولية غالبية في أمريكا الجنوبية عدا أهل البرازيل فان لغتهم البورتغالية والهولاندية في غويانة والفرلساوية في جزائر هايتي وبعض جزائر أنتيلا وفي إقليم لويسان السابع للولايات المتحدة وفي بعض جهات كندا هكذا ذكر بعضهم . . وقال آخر ان الانكليزية والالمانية والاييرلندية يتكلم بها في الولايات المتحدة وكندا والاسبانية في مكسيكا وأمريكا الوسطي والجنوبية والبرتوغالية في البرازيل والفرلساوية في كندا السهلي وعلى شاطئ نهر مسيسيبي والهولندية في بعض جزائر أنتيلا وكل قبيلة من قبائل هنود أمريكا لهم لغة بلهجة خاصة بها

أديانها . . نظر الكون المكتشفين والفاطمين لبلاد أمريكا هم أهالي أوروبا فبالضرورة يلزم انتشار أديانهم بها ولذا يكثر وجود المذهب الكاثوليكي بين أهلها الذين أصلهم برتغاليون أو فرلساويون أو أسبانيون أو إيرلانديون كما يكثر المذهب البروتستانت في

المتأصلين من انكلترا أو ألمانيا أو هولاندا ويوجد قبائل كثيرة من هنود أمريكا لازلوا معتقين للدين الوثني كما يوجد قليل من اليهود المهاجرين اليها من جهات مختلفة وأخيراً قام الشيخ رسول ووب يسي في نشر الدين الاسلامي

مدينتها .. مذر حل الاوروبايون الى أمريكا هاجرت معهم المدنية الاوروبوية اليها وانتشرت معهم حيث انتشروا وبذلوا غاية جهدهم في تسليق سلام الترقى الحديث الى ان حازوا قصبات السبق في ميادين الفنون الصناعية والعلوم الرياضية وملكوا بمجدهم ونشاطهم زمام الاختراع وزاحوا الدول الاوروبوية في كل اكتشاف وإبداع فدانت لهم قطوف أعمالهم البانعة وأشرفت في أسماها هذه القارة كواكب السمود اللامعة وصاروا هم أرباب الثروة والفناء وهم الصناع ومنهم العلماء والحكماء وأصبحت آيات نجاحهم على صفحات الجرائد تنلى وتذكر وفي سجلات الدهور تطوى وتشر هذا وأما الوطنيون فمنهم من مشى على خطتهم ونحسنا نحوهم فنال بعض مانالوا ومنهم من بقى هاماً في أودية جهالته نائمًا في مهد سكرته وضلالته تائها في الفياثي والجبال راضياً بالفقر والذل في الحل والترحال استحكمت منه جرائم الكسل وهو قانع من دهره بكل ما حصل وههنا للييب موقف فكر واعتبار وليتذكر أولوا الابصار

تاريخها .. قال بعض المؤرخين ان تاريخ أمريكا ابتدأ من نحو خمسة قرون أما قبل ذلك فالأخبار التاريخية تغلبت عليها الخرافات ثم من المحقق أن النور مدينين اتوا غرينلندا في القرن العاشر واستعمروا فيها قوما ووصلوا علاقتهم معها وقد تبعموا أيضاً ساحل الاتلنتيك وتوغلوا في البحر قليلا الا انه لا دليل على تجاوزوا انكلترا الجديدة أو تقدموا بنحو ٢٠ ميلا الى الداخل .. أما مصدر سكان أمريكا الأصليين وزمن خروجهم منهم فلم يزالا مجهولين الى الآن الا ان الجيل المعروف باسكينوا الذي هو منتشر فيها بكثرة مشابه كل الشبه لسكان سيبيريا وسكان بلاندا معاً والظاهر أن مسيرهم الى أمريكا كان من طريق ايسلاندا أو اجتيازاً من مضيق بيرين أو من الطريقين معا ثم ان السياح الذين سبروا قارة أمريكا أولاً وجدوا سكان ذلك الاقليم كله على هيئة واحدة وعلى طريقة معيشة واحدة وظهر لهم ان هذا الجيل مسبق بجيل أعظم منه

بسطة في الجسم وأشدقوة وذلك الجليل هو المعروف ببنائى الحصون الذى كان منتشراً في وادى مسيسيبي وتقدم شمالا الى ان وصل الاقليم النحاسى بجوار بحيرة سوبريور وأهم ما بقى من آثارهم هو الحصون واخذادق التي أقاموها وقد وجد منها ألوف في ولاية أوهايو وحدها وكثرة عددها وعظم حجمها يدلان على أنهم أم قوية الا إن كيفية انقراضهم والزمن الذي انقروا فيه لم يزالا مجهولين تماما الى الآن ويستفاد من وجود تلك الخرابات الكبيرة ان ذلك الاقليم الذى لا يكاد يبلغ سكانه عشرة في كل ميل مربع قد كان سابقاً مأهولاً أكثر بكثير من الآن اما مكسيكو فكان سكانها في درجة من التقدم أعلى من الدرجة التي يمكن افتراضها لبناني الحصون المذكورين ولما فتحت تلك البلاد كانت سكانها من الازتيكا الا ان حلولهم فيها كان من بضعة اجيال وقد بقيت هذه القارة مجهولة زمناً طويلاً الى تاريخ ٨٨٩ هجرية ومن ابتداء التاريخ الامريكى حينما قام كريستوف كولومب الجنوى من مدينة جنوة باطاليا وهو رجل بارع في العلوم الفلكية والجغرافية والفلسفية طالما كان يهجس في فكره انه ما دامت الارض كروية فلا بد من وجود نصف آخر لها وانه لو أتجه انسان غرب أوروبا لا بد وأن يصل الى بلاد الهند من هذه الجهة وكثيراً ما كان يعرض هذا الامر على ملوك أوروبا وقتئذ ويطلب منهم اسعافه في الجولان في الجهات الغربية للاكتشاف ولكن لم يصغ اليه أحد بل كان يعد في ذلك من الخرفين ثم أخيراً ذهب الى أسبانيا وعرض أمره على الملكة ايترابيلا فسمعت مقاله ولبت طلبه وجهزت له ثلاث سفن بمعداتا فسار في عرض البحر ورسى على جزائر الخالدات ثم بعد ثلاثين يوماً من قيامه منها وصل الى الخدعة الجزر بعد ما رماه من معه بالتخريف والجنون بل تراودوا على قتله وكان وصوله اليها في ١٢ أكتوبر سنة ٨٨٩ هجرية وحين وصولهم اليها رجعوا عما هم فيه وعادوا الى احترامه وهي احدى جزائر لوكايس التي كانت تسمى قديماً جوانا هاني وسميت بعد سان سلوادور ثم سار ثانياً واكتشف جزيرة كوبه وجزيرة هايتي التي سماها الاسبانيول أسبانيا الصغيرة وأطلق على هذه الارض اسم الهند الغربية ظناً منه أنها من قارة آسيا ولما عاد الى أسبانيا في السنة التالية لقبه ملك أسبانيا بوالي الهند ثم قفلس راجعاً الى

تلك الاصقاع ليتم اكتشاف جزائر أنتيلة الصغيرة فاكتشفها بما أمكن ثم في سياحته الثالثة والرابعة توصل الى اكتشاف شواطئ فنزويلا وأمريكا الوسطى وقد فتح كولومب لاسبانيا باكتشافه هذا باباً واسعاً للاستعمار ولم يجن من عمله لنفسه سوى الاضطهاد والسجن ومات ذليلاً سنة ٩١٢ هجرية وانما لم تسم القارة باسمه تخليداً لذكوره كما هو حقه بل سميت باسم أميريك فسبوس أجد الرحالة القاصدين تلك البلاد مع كولومب وبعده لان أميريك المذكور كتب رحلته لتلك البلاد وجعلها على شكل رواي لطيف وأشهره بين الناس فسميت القارة باسمه وتوسى المكتشف الاصلي كما هو سنة الدهر في الغطاء من غش أفلح ومن نصح خاب ثم بعد كولومب ومن كان معه أخذ المكتشفون الاسبانيون وغيرهم يجوبون المحيط في الطريق الذي خطه لهم كولومب المذكور وكثر ترددهم على تلك البقاع حتى أصبح معظم القارة معلوماً كفاً في أقل من نصف قرن من ياناجونية جنوباً الى الأوريجون وفلوريدا شمالاً ثم ان كولومب اكتشف جزائر أنتيلة وشواطئ فنزويلا وأمريكا الوسطى من سنة ٨٩٧ الى سنة ٩٠٦ هجرية كما تقدم وأميريك فسبوس بلغ شواطئ جويانا في سنة ٩٠٥ هجرية وبنزون مصب نهر الامازون في سنة ٩٠٦ وكابريال البرتغالي شواطئ البرازيل حيث قدفته اليها الرياح والامواج في السنة المذكورة أيضاً ٠٠ وماجلان طاف حول القارة من جنوبها في سنة ٩٢٧ واكتشفت في ذلك الحين أيضاً بلاد مكسيكا وكاليفورينا وفلوريدا والارض الجديدة والبرادور من أمريكا الشمالية وفي سنة ٩٤١ اكتشف جارك كاريتية نهر سان لوران ومن سنة ١٠١٦ الى سنة ١٠٢١ اكتشف دافيس وهودسون ويغان البحار التي سميت بأسمائهم وفي سنة ١٠٩١ اكتشف كاثيلية دولاسال مجري نهر مسيسيبي كما اكتشف بهرنغ البحر المسمى باسمه وآلسكا في سنة ١١٥٤ واخترق مكاتزي الساحل الشمالي في سنة ١٢٠١ واكتشف فانكوفير الجزيرة المسماة باسمه وشاطئ كولومبيا البريطانية في سنة ١٢٠٨ ٠٠ ثم قام بعد هؤلاء في القرن الثالث عشر جملة مستكشفين من جهات مختلفة جاؤوا بلاد هذه القارة شرقاً وغرباً شمالاً وجنوباً وسبروها سرّاً تاماً مدققاً حتى حازوا علماً كافياً لتجهيز طرق الاستعمار بها وكان أول من فاز

بالسبق في الاستعمار بها دولة أسبانيا فدت ظلال سلطتها وسطوتها على جزائر أنثيلة وأمريكا الوسطى ومكسيكا وكاليفورينة وفلوريدة وعلى جميع أمريكا الجنوبية ما عدا البرازيل وجزء من جويانة حيث سبقها إليها البورتغال فاستعمرتها كما استولى الفرنسيون على جزء من جزائر أنثيلة واستعمروا كندا التي سموها وقتئذ فرنسا الجديدة وحوض مسيسيبي وجزء من جويانة واستعمر الإنكليز جزيرة جامايكية وجزءاً من الولايات المتحدة سموه إنكلترا الجديدة ثم في سنة ١١٧٧ تنازلت لهم فرنسا عن حقوقها في كندا وأقليم بحر هودسون وحوض نهر مسيسيبي وجزيرة الأرض الجديدة ثم في أواخر القرن الثاني عشر الهجري قام الأمريكانيون يطلبون الحرية والاستقلال من ملوك أوروبا وتقدمتهم في ذلك إنكلترا الجديدة التي هي الولايات المتحدة الآن وبمساعدة فرنسا على ذلك نالت أميتها وانفصلت عن إنكلترا وأعلن استقلالها سنة ١١٩٠ ثم تبعهم في ذلك زنوج أمريكا أهالي سان دومنج وطلبوا استقلالهم عن فرنسا وأبرموا أمرهم الي أن استحصلوا على طلبهم وشكلوا جمهورية لم تزل ثابتة الي الآن ثم جذت حذوهم أهالي مكسيكا وأمريكا الوسطى وكولومبيا وبيرو وغيرها حينما زاولت فرنسا احتلال أسبانيا فاغتتمت الفرصة وأشعلت نار الثورة الي أن حازت استقلالها سنة ١٢٢٥ في هذه القارة سوى جزيرتي كوبة وبورتوديكو ثم في سنة ١٣١٦ أضيف هاتان الجزيرتان الي الولايات المتحدة عقب الحرب الاخيرة التي وقعت بينهما في التاريخ المذكور ثم في سنة ١٣٢٥ استقلت كوبة وصارت جمهورية ثم تبعهم في ذلك البرازيل وانفصلت عن البورتوغاليين وكونت جمهورية ثم اشترت الولايات المتحدة شبه جزيرة آلسكا من روسيا ومدت حدود بلادها غرباً الي المحيط الهندي وأما كندا التي هي مستعمرة إنكلترا في أمريكا فانقسمت عدة أمارات مستقلة تحت سيادة إنكلترا وعلى ما تقدم ترى انه لم يبق في أمريكا مستعمرة باقية تحت سلطة مطلقة لأوروبا والقليل وذلك جزائر أنثيلة الصغيرة وقليل من أنثيلة الكبيرة وبعض جهات أخرى ليست ذات أهمية تذكر . . فالنظر الي عجيب تصارييف القدرة الباهرة كيف أحيت أمة كانت في رموس الجهل والخفاء عظاما ناخرة ثم أروضتها ندي العلوم والمعارف في حجور المراضع الاوروباوية وخلمت عليها

خلع الترقى في الفنون الصناعية حتى بزغت شمس سعادتها الدنيوية في أفق الوجود وصارت في شؤونها عبرة لكل موجود ونالت في مضمار المدنية الرتبة الوحيدة وأصبحت في سلك المقدم الدولي الدرّة الفريدة وفي ذلك فليتنافس المتنافسون ولله في خلقه شؤون

تقسيماتها .. تنقسم أمريكا الى ثلاثة أقسام كبرى وهي الشمالية والوسطى والجنوبية وتنقسم أمريكا الشمالية الى أربعة أقسام كبرى أيضاً وهي ممالك أمريكا المتحدة وجمهورية مكسيكا وجزولانده وحكومة كندا .. وتنقسم أمريكا الوسطى الى خمس جمهوريات صغيرة وهي جواتيمالا وهندوراس وسان سلوادور ونيكارجا وكوستاريا .. وتنقسم أمريكا الجنوبية الى عشر جمهوريات وهي فنزويلا وكولومبيا وخط الاستواء وبيروبوليفيا وشيلي والبرازيل وأرجنتين وباراجواى وأراجواى

ممالك أمريكا الشمالية المستقلة

الولايات المتحدة

حدودها .. يحدها شمالاً حكومة كندا وشرقاً المحيط الاطلنطيكي وجنوباً خليج وجمهورية مكسيكا وغرباً الاوقيانوس الهادى الاعظم وهي تحتوي على وسط أمريكا الشمالية سوى آلسكا

جبالها .. جبالها قليلة منها جبال آليجا المشتملة شمالاً على الجبال البيضاء التي منها جبل واشنطن وارتفاعه ١٨٨٠ متراً وجبل قرمون وجنوباً جبال أبالاش ومنها جبال كورديلير الشمالية المحتوية على الجبال الصخرية التي منها جبل فريمون البالغ ارتفاعه ٤٢٠٠ متراً وجبل سيرا جر ولاس وجبال كاسكادوسيرانواده التي منها جبل شاستا المرتفع ٤٤٧٥ متراً

أنهارها .. أنهارها ونهيراتها وجداولها وكذا ترعها الصناعية لا تحصى لكثرتها وأشهر أنهارها نهر سان لوران وهو يجري في الجهة الشمالية الشرقية ويعظم حجمه

عند انصباب مياه بحيرات كندا ويصب في خليج سان لوران ببلاد كندا • ومنها أنهار
كونيكتيكو وهودسون ودلافار وسوسكهانا وبوتوماك وجس وهي تصدر من جبال
أبالاش وتصب في خليج شيزاپيك ثم ساقانه ثم في المحيط الاطلنطيكي • ومنها نهر مسيسيبي
الكبير الذي يصب فيه نهر ميسوري وأركنساس من الغرب ثم نهر أوهيو وأيلينو
من الشرق ويصب في خليج مكسيكا • ومنها نهر ريوجراندلنور وهو يجري من الجبال
الصخرية ويصب أيضاً في خليج مكسيكا • ومنها نهر ريوكلورادو ونهر كلومبيا ويصبان
في الاوقيانوس الهادي

بحيراتها • • هي كثيرة وأشهرها البحيرات الخمس الواقعة في البلاد الشمالية الشرقية
على حدود كندا وأكبرها البحيرة العليا ثم بحيرة ميشيغان وبحيرة هورن وبحيرة أريية
وبحيرة أوناريو ومياها عذبة ويجري فيها نهر سان لوران • ومنها بحيرة شامبلين التي
تصب في نهر سان لوران • ومنها بحيرة ايتاسكا في منابع نهر مسيسيبي • ومنها البحيرة
المالحة الكبيرة في هضبة أوتاه والحيوانات البحرية فيها كثيرة

منظرها الطبيعي • • هي باعتبار هياتها النظرية تنقسم الى خمسة أقاليم طبيعية
• الاول الاقليم الغربي وهو اقليم واسع مكون من جبال قفرة يغطي بعضها الثلوج الدائمة
وبعضها الآخر الغابات الكثيفة • والثاني اقليم جبال الآليجا والبحيرات الكبيرة وهو
اقليم مرتفع خصب كثير الزراعة وتكثر غاباته عند نهر أوهيو • والثالث اقليم هضاب
أوتاه وكاليفورينة وتكساس التي يبلغ ارتفاعها ١٠٠٠ متر • والرابع اقليم سهول نهر
ميسيبي الواسعة المحتوى شماله على كثير من المروج والمراعي وغربه على الهضاب الرملية
وجنوبه ووسطه على السهول الكثيرة المستنقعات • والخامس اقليم سهول سواحل
المحيط الاطلنطيكي وخليج مكسيكا وهو اقليم في غاية الخصابة الا انه كثير للمستنقعات
المضرة بالصحة لكثرة مياهه الراكدة

طقسها • • هو شديد البرد في جهاتها الشمالية وشديد الجح في الجهات الجنوبية
ومعتدل في الاقليم الوسطي وكلها غريزة الامطار عند السهول الواقعة بين نهر ميسيبي
والجبال الصخرية فانها عديمة الامطار وبذلك كانت دائماً مقفرة وهواؤها محي الا في

الجهات الجنوبية فانها كثيرة الحيات القتالة

مساحتها ٠٠ هي وحدها تبلغ نحو ٧ ٨٠٠ ٠٠٠ كيلو متر مربع ومع مقاطعة

السكا تبلغ ٩ ٣٠٠ ٠٠٠

سكانها ٠٠ يبلغ عددهم أكثر من ٧١ مليوناً من الانفس ويزداد عددهم في كل

سنة أكثر من مليون ويتضاعف عددهم في كل ٣٥ سنة وهذا التكاثر السريع يقضى

بالمعجب المدهش مع ما كانوا عليه من القلة التي لا تستحق الذكر حيث ان عددهم كان

في ابان استقلالهم نحو ثلاثة ملايين وهذا النمو الغريب السرعة ناتج من كثرة المواليد

الاهلية وكثرة المهاجرين الذين جذبهم يسر التعيش ووفور أسباب الارتزاق حتى

أصبحت هذه القارة عديمة المثال في كثرة مهاجريها من جميع الأنحاء فترى جميع

الاجناس البشرية على اختلاف عاداتها وأخلاقها قد اجتمعت في هذه القارة وانتظم

شمها فان فيها كما تقدم الجنس الابيض وهم ذراري الانكليزيين الذين هم أكثر

عدواً وأقوى نشاطاً والالمانيين والاييرلنديين وهم الزراع والصناع وتوطنهم في

الجهات الشمالية والشرقية والفرنساويين وقطونهم في اقليم لويزيانا وعلى شواطئ

نهر مسيسيبي الأوسط والاسبانيين وهم في الجهات القريبة من مكسيكا وفيها ذراري

أوروبايين من جهات آخر . وفيها من الجنس الاصفر الصينيون المتوطنون في

كاليفورنية . وفيها من الجنس الاسود زنوج أفريقية وعددهم أكثر من ثمانية ملايين

وهم قاطنون في الجهات الجنوبية الشرقية وشغلهم الزراعة والفلاحة وخدمة

الأراضي . وفيها من الجنس الاحمر الهنود والوطنيون وعددهم نحو ٢٠٠ ألف الا ان

عددهم دائماً آخذ في النقصان وبعض قبائلهم آخذ في التمدن الحديث والباقيون لازالوا

على الحالة الهمجية كما تقدم

أخلاقهم وعاداتهم . لا نظير لتمدني هذه الولايات في حسن السجيا ولطف

الشمائل ودعة الاخلاق واطهار البشاشة وميلهم لفعال الخير والسلام وحبهم للحرية

والاستقلال وشفقتهم بالاخاء والتعاضد وحماية الضعيف واتصاف المظلوم وتخلقتهم بالانصاف

والعدالة بدون تعصب لجلسية ولا مذهب ضد ما تخلقت به أهالي أوروبا من الاجانب

من ادعاء هذه الاخلاق والتظاهر بها وارتكاب أضرارها في المعاملات السياسية فترى
 جل سياستهم استجلاب الاغراض الشخصية والصالح الذاتية تسمى حول استحصاها
 بكل ما أمكن ولو كان ذلك لصالح العامة أذى محضاً وتستر شذوذها عن خطة العدالة
 والانصاف باختراع وجه سياسي تنسبه لبند من بنود دساتيرها وتعمده حساماً لقطع السنة
 الناقدين عليها ومن اقرّف ذنباً من أبناء جنسها أو رعبتها أو مذهبها خصوصاً اذا كان مع
 شخص من غير هؤلاء فله الاسعاف والرعاية والحماية والتبرئة بما وصلت القدرة اليه ومن
 هم بها ولم يعملها من غير المذكورين فلا تسلك عن كبر جرمه وعظم وزره وتخرى في
 تأديبه قصاص أعظم الجرائم وتستر باظهار العدالة ولا تخشى في ذلك لومة لائم ومع أن
 هذا ديدنها ترى ذكر عدالتها منشور الاواء في المجالس والمحافل وطرأ از أمذهباً على صفحات
 الجرائد وطي الدفاتر

حيواناتها •• حيوانات هذه المملكة البرية لا تقدر كثرة الا ان منها ماله نظير في
 حمية الممالك كالجلد والفيل والسبع والنمر والفهد والذئب والضبع والكركدن والتعام
 وفرس النهر والزرافة وغير ذلك من أنواع الحيوانات الوحشية ومنها ما ليس له نظير في
 غيرها وذلك كالجاموس والغنم والمعز البرية وكالوعلة وجملة أنواع من الغرلال والقروذ
 والدبابات والزحافات والطيور وأما حيواناتها الاهلية فجلت ان يضارغها في كثرتها بمملكة
 أخرى خصوصاً الاغنام والابقار والخنازير فان كثرتها تعد بمئات الملايين وتصدر
 أنواع لحومها وجلودها لاوروبا وفيها على بعض التقاويم ١٦ مليون حصان و ٥١ مليون
 من البقر و ٤٦ مليون من الخنازير و ٣٣ مليون من الغنم ومنها يقدر بنحو ٣٨٣ مليون
 من الجنيات

معادنها •• تعد الولايات المتحدة أغنى ممالك الارض في معادنها حيث كثر بها
 القدرة معادن يعجز عن احصائها منها الذهب الذي يستخرج من كاليفورينة الغنية
 المكتشفة في سنة ١٢٦٥ هجريه من وادي نهر سكرامنتو ومونتانا وكولورادو وقد
 بلغت القيمة المستحصلة منه الى قريب من التاربخ الحاضر ٣٢٠ مليوناً من الجنيات
 وعليه فتوسط محصوله سنوياً نحو سبعة ملايين من الجنيات • ومنها الفضة المستخرجة
 (٣ منجم - ثاني)

من مونتانا وكولورادو ونواد و أوتاه و مناجمها أغنى مناجم العالم فان معدل حاصلها سنويا يقدر بنحو ١٥ مليوناً من الجنيهات وهو قريب من مجموع محاصيل الفضة في بقية الممالك . . . ومنها الحديد وهو تقريباً موجود في كل الولايات المذكورة من جمهورية نيويورك الى جمهورية الاباما ومن المحيط الاطلنطي الى المحيط الهادي وتسبق في هذا الصنف أغنى الممالك فيه كانكلترا . . . ومنها النحاس وأكثر استخراجاً من مونتانا و أريزونا وتعتبر هذه الولايات في الرتبة الثالثة في هذا الصنف بعد جمهورية شيلي واسبانيا . . . ومنها الرصاص وأكثر استخراجاً في كولورادو وهي بعد ألمانيا واسبانيا في استخراجها تعتبر في الدرجة الثالثة أيضاً . . . ومنها الزنك [توتيا] وهي في نيوجرزي وبنسلفانيا وإيلينوا ومسوري وكنتاساس . . . ومنها الزبيق وهو في كاليفورنية . . . ومنها البترول في بنسلفانيا وفي مقاطعات آخر . . . ومنها الفحم الحجري وهو يستخرج من ٨٣ ولاية من ولاياتها وأحسنه ما يستخرج من بنسلفانيا وقد بلغت قيمة الناتج منه في بعض السنين ١٧٨ مليون طن وهو تقريباً ثلث محصوله من مناجم جميع الممالك ومساحة بقاع مناجمها ٢٠٠ ألف ميل مربع وقد بلغت قيمة المستخرج من جميع معادن المملكة في بعض السنين ١٣١ مليون جنيه وجميع مناجمها مملوكة لأربابها

زراعتها . . . هي في الدرجة الأولى زراعة القطن فقد بلغت حاصلاتها الزراعية سنة ١٣١٢ ثلث محاصيل بقية الممالك مع أنها لا تباع ثلث خمس مساحة بقية الممالك وبلغ محصول القمح فيها نحو ١٢٠ مليون أردب وقدر الجغرافيون أنه لو وضع سكانها في كفة ميزان وربع حاصلات قمحها في الكفة الأخرى لتوازنت الكفتان وبلغ محصول القطن ٥٨٠ مليوناً من الأردب وكان زرعها في أرض مساحتها ٣٥ مليوناً من الفدادين وبلغت حواصل القطن ٥٠ مليون قنطار وهي أربعة أخماس القطن المستلب في بقية الممالك الزراعية ومساحة أرض زراعته أكثر من ٣٥ مليوناً من الفدادين وتبلغ مساحة جميع الأراضي الزراعية في هذه الولايات نحو ٧٥٠ مليوناً من الفدادين إلا أن المزروع منها ٣٥٠ مليون فدان فقط . . . وتبلغ مساحة غاباتها وأحراشها نحو ٥٠٠ مليون من الفدادين ويقال إن أخشابها كافية لسد حاجات أهالي أوروبا منها سنويا مع زيادة

فضلة تساوى قيمتها ١٠ ملايين من الجنهات وقد قدرت جملة حاصلاتها الزراعية بنحو ٨٠٠ مليون من الجنهات كل سنة وجميع الاعمال الزراعية المكونة من حرث وبذر وحصد ودرس وجمع وتفريق جارية فيها بالآلات البخارية والكهربائية وبالجملة هي أول مملكة زراعية في العمران وفلاحوها في غاية النشاط والمهارة في فنون الزراعة وربما يظن حسب القياس انهم كثيرهم من الفلاحين معدودون من الطبقة السفلى والحال هم كثيرهم من أهالي الثروة متمتعون بعيشة هنية وغناء تام ويباغ عدد المشتغلين بالزراعة نحو ستين في المائة من السكان وعلى العموم أراضي الولايات المتحدة جيدة التربة خصبة الزرع غزيرة الامطار كثيرة الانهار واسعة الأرجاء بلغت النهاية في اتقان الارواء خيراتها كافية لسد حاجات سكانها وأربعة أضعافها فسبحان مبدع الاشياء الذي يؤتي ملكه من يشاء

صناعاتها ٥٥ هي الدولة التي حازت قصبات السبق في مضمار الصناعة حتى غدت فرسان هذا الميدان تشير اليها بالبنان فان بها نحو ألف معمل لنسج الاقطان التي تقدر قيمتها بأكثر من ٢٤ مليون جنيهه وبها ٢٥٠٠ معمل لنسج الصوف وقيمة منسوجاته نحو ٧٠ مليوناً من الجنهات ٥٥ وبها أكثر من ٥٠٠ معمل لنسج الحرير وقيمة منسوجاته تبلغ ١٨ مليون جنيهه ٠ وبها نحو ٢٦٥ معصرة كبيرة لعصر بذر القطن وبها ٧٥ مدينة كبيرة مشهورة بمعاملها ومصنوعاتها تقدر قيمة منسوجاتها بمبلغ ١٤٥ مليوناً من الجنهات وكما انها سابت الدول في صناعة النسيج سابتها أيضاً في صناعة الآلات البخارية والكهربائية فان صناعتها في ذلك تفوق صناعة انكلترا الشهيرة في حسن هذه الصناعة فتصنع في معامها البواخر والسفن التجارية والحربية وللدوارع والبواخر والقطرات والآلات الزراعية والصناعية والطبية والجراحية والادوات الكهربائية والاسلحة والساعات والمجوهرات وغير ذلك

تجارتها ٥٥ هي ثالث دولة تجارية في التجارة الخارجية بعد انكلترا وفرنسا ومع ذلك تجارتها آخذة في الازدياد والترقي بسرعة عجيبة وصورة مدهشة ولحاصلاتها في سوق التجارة رواج عظيم ومن صادراتها الذهب والفضة والحديد والنحاس وغيرها

ومنها الأقطان والحبوب والسكاكر والحيوانات والجلود واللحوم والأقشة والآلات وغير ذلك وقدرت قيمتها بنحو ٢١٠ ملايين جنيه ويرد إليها بعض أقشة وأقطان مغزولة من معامل انكلترا وجملة بضائع أوروبا بقيمة ١٥٣ مليون جنيه الا أن صادراتها تنوف وارداتها بكثير وعليه فهي غنية عن جميع وارداتها لاحتوائها على كل ما تحتاجه . . . وأما تجارتها الداخلية فهي مما يدهش العقول ويحير الأفكار بله قيمة تجارتها الخارجية لا تذكر بجانب تجارتها الداخلية فانه قد مر في نهر من أنهارها في سنة واحدة ٢٢ مليون طن من البضائع وهي أكثر من البضائع التي تمر من ترعة السويس مع البضائع الواردة لاوندره في عام واحد وهذا خلاف البضائع التي تنقل على السكة الحديدية فقد بلغت في بعض الأعوام نحو ٧٢٠ مليون طن ومما قيل أن سكة حديد بنسلفانيا ينقل بضائع أكثر من جميع سراكب انكلترا وقد قدرت تجارتها الداخلية بأكثر من تجارتها الخارجية بنحو ٢٤ ضعفاً وأكثر من تجارة انكلترا الخارجية بستة أضعاف وقدرت قيمة البضائع التجارية المارة من السكك الحديدية بها والترع والأنهار بـ ١٢ ألف مليون جنيه وهو أزيد بكثير من ثمن البضائع التجارية الأوروبية سنوياً طرقها . . . هي كثيرة فان السكة الحديدية ممتدة في كافة أطراف الولايات شرقاً وغرباً من الأوقيانوس الاثنتيني الى المحيط الهادى وشمالاً وجنوباً من حدود حكومات كندا الى حدود جمهورية مكسيكا وقد بلغ طول طرقها الحديدية في السنين الأخيرة ١٨٢٥٠٠ ميل وهو يضاعف محيط الأرض سبع مرات وأطول من مجموع أطوال السكك الحديدية بأوروبا وأفريقية وأستراليا وتقطع بواخرها البرية في السنة ثلاثة أضعاف المسافة بين الأرض والشمس والخطوط الحديدية في يد ستمائة شركة مالية واراتها سنوياً تربوا عن ٣٠٠ مليون من الجنيهات ونفقات انشاء تلك الخطوط بلغت في السنين الأخيرة نحو ٥٣٢٠ مليون جنيه وكذلك جميع أنهارها وترعها وجدوا لها قابلية للملاحة فان فيها خمسة وستون نهراً أقصرها يزيد طولاً عن ١٠٠ ميل ونهر مسيسيبي يعادل جميع أنهار أوروبا ما عدا نهر فولغا ومياها العذبة ثلث مياه الأرض وطول أنهارها أطول من مجموع أنهر أوروبا

لغاتهما . . . اللغة الرسمية فيها التي تتكلم بها الحكومة والأمة هي الانكليزية ويتكلم أهلها بلغات أخر أوروبابوية لكثرة وفود المهاجرين الأوروبابويين اليها على الدوام وأهالي لوزيان يتكلمون باللغة الفرنسية

ديانتها . . . ديانة الحكومة الرسمية والشعب هي الدين البروتستانتي والحرية الدينية منشورة اللواء في جميع أنحاء البلاد وكل فرد من الاهالي يتدين بما يقوده اليه فكره واجتهاده ولا معارض ولذا ترى مذاهبهم لا تكاد تعد ولا تحصر ولا يمضى يوم الا ويقوم فيهم داع لمذهب اجديد وكنائسها كلها حائزة تمام الاستقلال وتعام الغنى لا كفتافها بوافر ايرادها الذي لا يقل سنوياً عن ٧٠ مليوناً من الجنيهات وعددها نحو ١٧٠ ألف كنيسة ويوجد بها نحو ثمانية ملايين من الكاثوليك وقليل من اليهود والبوذيين والوثنيين

معارفها . . . عن معارفها حدث ولا حرج ومهما تصورت من إرتقاء درجات معارفها فريولومها وفنونها الفلسفية والفلكية والطبية والهندسية والجغرافية والصناعية وقوة اختراعاتها وكثرة اكتشافاتك فأت غابن وبأخس لها حيث أن علومها بالغة الدرجة القصوي ووسائل التعليم مع وفرتها حائزة كمال الانتظام فان مدارسها بلغت الألوف من جميع الدرجات والأصناف وقد بلغت مدارسها الجامعة ٤٥٠ مدرسة وجميع الممالك الأوروبابوية وغيرها ليس فيها قدر نصف مدارس أمريكا الجامعة وهذا خلاف مدارس البنات الجامعة فان جلتها بها ١٩٠ مدرسة وبها من المدارس الكلية الدينية ١٥٠ وتلامذة مدارسها تزيد عن ١٥ ألف مليوناً ذكوراً وإناثاً فعلى ذلك تكون تلامذة المدارس أكثر من خمس السكان متنوعة بين علمية وطبية وصيدلية وهندسية وحقوقية وزراعية وصناعية ودينية وغيرها وتبلغ أساتذة مدارسها نحو ٣٧٠ ألفاً وهو أكثر عدداً من طلبة مدارس وكتاتيب القطر المصري وتبلغ نفقات الحكومة على مدارسها زيادة على نفقات الأهالي نحو ٣٥ مليوناً من الجنيهات في السنة وأغلبه على التعليم الابتدائي والثانوي وهو تقريباً ثلث واردات الحكومة السنوي والتعليم فيها اجباري وأما مطابعها فكادت أن لا تحصى لكثرتها ولذا كانت قيمة المطبوعات بها رخيصة جداً . . . وجرائدها

كذلك كثيرة وقد استقرى بعضهم كمية الجرائد الموجودة في العمران فباغت نحو ٤١ ألف جريدة منها بأمريكا نحو ٢٠ ألفاً فجرائدها قدر نصف جرائد الكون ونشر جرائدها يومياً ثلاثة آلاف مليون عدد وبعضها يتكرر صدوره يومياً مراراً أيام الحوادث المهمة ورأس مال مجموع جرائدها يبلغ ٢١ مليوناً من الجنيهات وتبلغ نفقاتها سنوياً نحو ٢٠ مليوناً من الجنيهات والجرائد تأثير قوي على أفكار أهاليها ولذا لا يخلو بيت من بيوتها حتى في القرى من وجود جريدة وبالجملة فهي الدولة الوحيدة في تقدم المطبوعات وأما اختراعاتها واكتشافاتها الكهربائية فقد بلغت حداً يقف عنده الفكر حيث عمت أغلب الاشغال في ولاية مونتانا تسير العربات وتحمي الآلات والافران وتطبخ الماء كولات وتدار المطابع والطلعبات والآلات الرافعة وتكنس الشوارع وترش ويزال الشعر وتعالج الامراض وتحلل المركبات الكيماوية وتثار جميع الشوارع والبيوت والمغازات وتنقل الاخبار جميع ذلك بالكهربائية حتى ان جريدة نيويورك كانت تنقل أخبار الحرب الاسبانية الاميركية وصور الوقائع بالفوتوغراف كل ذلك بالتلغراف وتصدر الجريدة أحياناً قبل انتهاء المعركة وهذا الاختراع العجيب من جملة مخترعات المستر أديسن الكهربائي الامركاني المشهور البالغ عددها ٧٥٠ مخترعاً ومع تقدمهم العلمي المذكور وسرعة انشار معارفهم ازداد رواج كتبهم ومراسلاتهم حتى بلغ عدد رسائل البريد في بعض السنين ١١ ألف مليون رسالة وهو أكثر من نصف عدد الرسائل المنتشرة في الكون وبلغ عدد الرسائل التلغرافية ٣٠٠ مليون رسالة سنوياً ٠٠ وبها أيضاً ٧٠٥٠٠ مكتب للبريد وأغلب الموظفين في البريد والتلغراف والمدارس والمستشفيات هم النساء حتى ان عدد أساتذة النساء في مدارسها أكثر من الرجال ٠٠ وبها أيضاً ٣٨٤٠ مكتبة تحتوي على ٣١ مليون مجلد غير مكاتب المدارس المعدة للطلبة فان فيها ١٢ مليون مجلداً وهو يساوي مجموع ما تحويه مكاتب أوروبا

ثروتها ٠٠ قدرها الاحصائيون بأربعة عشر ملياراً وخمسمائة مليون جنيه فيكون نصيب كل واحد من سكانها من هذه الثروة المدهشة ٢٠٨ جنيهات الا ان الثروة الاهلية غير موزعة بالسواء فان دخلها بلغ في احدى السنين الاخيرة ٢٨٠٠ مليون جنيه و٩٥

في المائة من السكان ينالون من الدخل المذكور ١٨٣٠ مليون جنيه والخمسة في المائة منهم ٩٧٠ مليوناً ومن السكان يوجد نحو أكثر من مائة من أغنى أغنياء الدنيا وقدرت ثروة الواحد منهم من عشرة ملايين الى ١٠٠ مليون من الجنيهات وينفق الاميركانيون من الدخل المذكور ١٢٢٠ مليون جنيه في الطرق المعيشية كالمأكل والمشرب والملابس والسكنى و ١٨٠ مليون جنيه من المسكرات وقد بلغت كمية المشروبات المستهلكة بها سنويا ٨٩٠٠ مليون رطل يخص الفرد الواحد منهم من هذا المقدار ١٠٨ أرطال مصرية سنويا . . . وهي الدولة الثالثة في كثرة النقود المتداولة فان لها ١٢١ مليون جنيه ذهب و ١٢٣ مليون جنيه فضة و ٨٣ مليون جنيه أوراق نوت و ٠٠ وبها نحو ١١٥٠ بنسكاً تباع أموالها ٣٦٠ مليون جنيه وذلك خلاف ٧٥٠٠ بنك أهلى يقدر رأس مالها بنحو مائتي مليون جنيه وفي خزينتها ريبالات فضية بقيمة ١٠٠ مليون جنيه وهي أغنى خزائن الممالك المعمورة

مالياتها . . . هي في غاية الانتظام وإيراداتها وافرة وقد بلغ دخل حكومتها في بعض السنين الاخيرة ٨٦ مليون جنيه ومصرفها أكثر من ذلك بقليل وتسد عجزها من الاموال الاحتياطية وقد كانت ديونها عقب استقلالها ٥٥٢ مليون جنيه فلما آخذت في تنقيصها تدريجاً الى أن بقي الآن قدر الربع ومع ذلك سهام ديونها بيد أهلها وكانت قد قررت ضرائب خفيفة على الاموال المحزونة في البنوك أيام حربها الاخيرة لتصرفها في سبيل القتال فاجتمع لها من الضرائب المذكورة ومن التبرعات ما قيمته ٢٦٥ مليون جنيه فأنفقت منها نحو ٤٠ مليون جنيه وادخرت الباقي لوقت الحاجة ومع هذا كله لو شاءت الآن أن تزيد إيراداتها لاكثر من ضعفها لقدرت على ذلك إلا ان وفور أموالها الاحتياطية أغناها عن ذلك

بحريتها التجارية . . . هي في غاية السعة والارتقاء فان عثمدها على بعض التقاويم في السنين الاخيرة ٣٣٥٠ سفينة تجارية محمولا ٢١٥٠٠٠٠ طن منها ٦٠٠ سفينة بخارية محمولا لا أقل من ٩٢٠ ألف طن وجميعها من النوع المتين الجيد الصناعة ومع ذلك هي كل يوم في ازدياد

بحريتها الحربية . . بعد فراغها من حروب استقلالها كانت بحريتها في حيز الازمالات بحيث لا تذكر بين بحريات الدول الا انها من تاريخ سنة ١٢٩١ هجرية جددت اهميتها لذلك وأخذت في تشييد بناء الدوارع على الطرز الجديد الى أن أصبح لديها الآن أسطولان عظيمان كافيان لحماية المملكة بأجمعها أحدهما في المحيط الاثنتيني وهو الاعظم والآخر في المحيط الهادي شهدت لقوتها دول أوروبا بعد أن دمرت بهما أساطيل أسبانيا في الحرب الاخيرة ولم يجرح منهما ولا مركب واحد وغندها سفن أخرى كثيرة غير مدرعة وأغلب سفنها التجارية مبنية على أسلوب حربي بحيث تصلح عند اللزوم للتسلح والدخول في الحروب البحرية وهي تعد بلنشات وتسمى بالاسطول المتطوع وغندها نحو ٥٠ ألف عسكري نظامي مع امكانها الزيادة على ذلك مدة الحروب وغندها أيضاً في بحر الولايات المتحدة مركب نساب صغير الحجم يختر تحت سطح الماء مقدار ساعة أو ساعتين ويفجر كل نساب يلاقه أو دارعة يصادفها وهو اختراع رجل أمريكي يدعى هواند . . ولها أيضاً سفينة صغيرة الحجم لا مثيل لها بضغط الهواء فترمي من الديناميت قنابل لا تقل الواحدة عن خمسمائة رطل وتصعد الى أعلى ثم تسقط الى أسفل بقوة عجيبة وغند وصولها الى الارض تنفجر فتدمر الى مسافة بعيدة

جيشها البري . . ليست في اعداد قوتها البرية كبقية الدول بحيث يجتمع لديها جيش كبير تخسر عليه النفقات الباهظة بل غاية ما لديها في السلم ٢٥ ألف جندي الا انها في أيام الحرب لها اقتدار أن تحيى جيشا يبلغ المالاين حيث من نظامها العسكري أن كل من باع عمراً من ١٨ الى ٤٥ سنة فهو تحت الطلب لحمل السلاح حين الدعوة وقد ظهر من بعض الاجصاص أن عدد الذكور الذين تحت الانتظام الرديفي يبلغ نحو ١٣ مليوناً وهو جيش مهول لم يسمع له نظير أما المعدات الحربية فناهيك ولا تسلسل سبباً وأمريكا أم الاختراعات ومنبع الاكتشافات ومصدر المعامل وهي أول دولة تعتنى بانتظام العسكرية وراحة العساكر فان متوسط نفقة العسكري الواحد على خزينتها تساوي سنوياً ٢٧٨ جنياً . وبالجملة فهي دولة هربية من الدرجة الأولى لا تخشى بأس الحرب وشقها أغنى أم المسكونة

حكومتها . . هي حكومة جمهورية تعاهدية دستورية مؤلفة من ٤٥ جمهورية مستقلة في ادارتها الداخلية وتابعة لحكومة واحدة عامة ولكل جمهورية حكومة خاصة بها للنظر في الادارة الداخلية ودستورها يخول لحكومتها السلطة في سن التشريعات وتنفيذ الاحكام والقوة التنفيذية مفوضة لرئيس الجمهورية الذي ينتخب لمدة أربع سنوات بمعرفة منتخبيين تعيينهم كل ولاية على حدة ومن الحقوق المخولة أيضاً أن يتقضى ما يصدق عليه المجلس العمومي المؤلف من مجلس الشيوخ والنواب الا انه اذا تقضى حكماً ثم عرض ذلك الحكم على المجلس العمومي وصادق عليه ثلثاً أعضاء المجلس صار قانوناً من قوانين البلاد . ومجلس الشيوخ مؤلف من أعضاء ينتخب كل اثنين منهم من احدى الجمهوريات لمدة ست سنوات ويشترط في انتخابهم أن لا يكون سن أحدهم أقل من ثلاثين سنة وأن يكونوا قد اكتسبوا الرعاية الامركانية منذ تسع سنوات على الأقل وأن يكونوا مقيمين في الولاية التي ينتخبون منها . وأما مجلس النواب فهو مؤلف من أعضاء تنتخبهم الامة مرة كل سنتين وينوب كل اثنين منهم عن ولاية من الولايات المتحدة ولكل من الرعايا الامركانية الذكور الذين تجاوز سنهم ٢١ سنة حق الرأى في انتخاب النواب مهما اختلفت أصولهم وألوانهم . ورئيس الولايات المتحدة الآن هو المستر روزفلت وهو من مشاهير رجال السياسة ومن فحول العلماء العصريين

سياستها . . ملتزم فيها قاعدة وضعها بعض رؤسائها السابقين وهو منروي الشوير وأبرم العمل بتمتضاها سنة ١٨٢٤ ميلادية وهي قاعدة سياسية خاصة بقارة أمريكا تقتضى جملة شروط منها تخصيص أمريكا بالامركانيين ومنها عدم تداخل أمريكا في شؤون أوروبا وعدم ارتباطها معها باتفاق أو معاهدة سياسية أو نحوها ومنها لزوم مقاومة أمريكا لأوروبا ومنعها من التداخل في شؤونها ومنها جعل الولايات المتحدة حكماً في الاختلافات التي تنشأ بين أوروبا وجمهوريات أمريكا وهي جارية على هذا الاساس منذ وضعه الى الآن وظهر حسن نتائجه في حرب المكسيك سنة ١٨٦٩ ميلادية لما أراد النابليون الثالث التداخل في شؤون مكسيكا حيث قامت الولايات المتحدة وشددت عليه

(٤ - منجم ناني)

النكير وأذرتة بسوء العاقبة فلم يسع النابليون المذكور الا الرجوع ولم ينك من قصده الا الفشل وكانت خيبته من المكسيك مقدمة لسقوطه أمام ألمانيا في حرب السبعين وكذا لما حصلت مشكلة فزويلا وأراد اللورد سالسبري جبر هذه الحكومة على قبولها طلبات انكلتيرارغماً عن أنفسهم تداخل المستر كايه لاند رئيس الولايات المتحدة وأذرت انكلتيرا بسوء العاقبة والقيام للحرب فانكسرت صولة سالسبري لسطوته وطأطأ رأسه خاضعاً لقوة أمريكا وباه بخيبة وفشل وبالجملة فأمركا دولة من الدرجة الأولى وهي دولة مالية تجارية علمية صناعية زراعية برية بحرية كاملة المدنية تامة الحضارة غنية عن مساعدة أى دولة من الدول الا أنها جنحت أخيراً الى تغيير بعض قواعد سياستها القديمة والاتفاق مع بعض الدول الاور وبابوية والاقرب انها انكلترا لوجود جملة جوامع بينهما والله أعلم بمستقبل الأ

تقسيماتها ٥٥ هي مقسمة الى ٤٦ جمهورية وخمس مقاطعات ولتكلم على أشهرها حاصرين ذلك في سبعة أقسام فنقول

القسم الاول - الجمهوريات الشرقية الشمالية وهي مشتملة على جملة ولايات بها أولاً ٥٥ ولاية مساشوستس وهي ولاية شهيرة بمعاملها الصناعية الكثيرة ومن مدنها مدينة بوسن وهي الميناء الثانية في الولايات المتحدة لقوة تجارتها وكثرة غناها بها جملة مصانع لبناء السفن الحربية والتجارية وجملة فابريقات لتكرير السكر وغير ذلك وسكانها ٩٤٠ ألف نسمة ومنها يصدر مقادير وافرة من الاغلال واللحوم المماحة الى الممالك الاور وبابوية وقريباً منها توجد مدينة كبر دج المشهورة بمدريستها الكلية ثم مدينة ولهم التي بها عدة معامل كبيرة لعمل الساعات ثم مدينة لول الشهيرة بمعامل المسوجات

الثاني ٥٥ ولاية نيويورك التي هي أعظم ولايات أمريكا المتحدة وبها من السكان نحو ٦ ملايين ومن مدنها الشهيرة مدينة نيويورك وهي بعد لوندرا أكبر مدينة في الدنيا وأعظم ميناء تجارية في أمريكا وسكانها ٥٥٠ ٥٥٠ ٣٥٠٠ نسمة وهي واقعة على جزيرة تقرب من مصب نهر هودسن ولا تسل عن كثرة معاملها وفبريقاتها وسعة تجارتها ثم مدينة بوقالو الواقعة على بحيرة أريبية قريباً من شلال بناجرا البالغ ارتفاعه خمسون متراً

وعرضه ١٥ مترا وسكانها ٢٧٠ ألفا ثم مدينة بوست بوانت المشهورة بلمدرسة المهمة للحربية والهندسة ثم مدينة ستراتوغادات الينايع المعدنية الكثيرة ومدينة سيراكوس الكائنة تجاه بحيرة أريية وبها الملاحات الشهيرة

ثالثاً . . . ولاية بانسلفانيا هي أخصب جمهوريات أمريكا تربة وأكثرها سكانا وأغناها بالمعدن الفحمي وزيت البترول والحديد ومن مدنها الشهيرة فيلادلفيا وهي من مدن أمريكا العظام وعدد سكانها مليون وربع من النفوس وهي عظيمة التجارة وبها عدة معامل لبناء السفن ثم مدينة بتسبورج السكائنة على الترعنة الموصلة لبحيرة أريية ونهر أوهايو بالمحيط الاتلنتيكي وسكانها ٣٦٠ ألف نسمة ومعامل سكب الحديد وعمل الزجاج بها شهيرة

رابعاً . . . ولاية ميرلانده وهي ولاية شهيرة بزراع الدخان وأشهر مدنها بالنيهور وهي ميناء واسعة التجارة كثيرة مصانع بناء السفن وعدد سكانها ٥٠٠ ألف نسمة خامساً . . . ولاية كولومبيا وبها مدينة واشنطن عاصمة الممالك المتحدة التي بنيت باسم الجنرال واشنطن الشهير الذي خلاص أمريكا من رق عبودية انكلترا وهي مدينة جميلة بها جملة سرايات نخيمة ومعامل لانشاء السفن الحربية ورصدخانه وبها من السكان ٢٥٠ ألف نفس

القسم الثاني — الولايات الجنوبية وهي مؤلفة من عدة جمهوريات وهي كارولينا وجورجيا والاباما وفلوريدا وميسيسيبي ولوزيانا وتكساس هواؤها غير نحي حار جدا وسواحلها عرضة لفتكات الحميات القتالة وأكثر سكانها من الارقاء السود المحررين وصنائعها قليلة الاهمية وشهرتها بمحاصيلها الزراعية من القطن وقصب السكر والارز وأشهر مدنها . مدينة شارلستون وهي ميناء مهمة واسعة التجارة حصينة بحماية جملة حصون وقلاع متينة . ومدينة ساوانا وهي أيضا ميناء تجارية . ومدينة اتلاندا وهي شهيرة بكثرة المعامل . ومدينة نيواورليانس وهي مدينة مهمة في ولاية لوزيانا يصدر عنها القطن بكثرة وعدد سكانها ٢٧٠ ألف نفس كلهم من أصل فرنساوي ثم مدينة جالستون في ولاية تكساس المستخاضة من جمهورية مكسيكا بها كثير من الغنم وهي واسعة التجارة

كثيرة الاقطان والسكاكر وأنواع الحبوب وبها عدة معامل

القسم الثالث — الولايات الوسطى الشرقية وأشهرها ولايات تنسياوكانتوكي وايللنوا وأدهيو وايديانا ومثيفان ومينوسنا وأيووا وهي جميعها جمهوريات زراعية ومن مدنها لويز فيل على نهر أوهيو وسكانها نحو ٢٠٠ ألف يصدر منها كيات وافرة من التبغ ثم مدينة سنسيناتي التي هي أشهر المدن الصناعية في الولايات المذكورة وبها جملة مصانع للبوابير الحربية والسفن التجارية الكبيرة ومعامل للاقشة وسكانها نحو ٣١٠ آلاف نسمة ومدينة كايفلاندا وموقعها على شط بحيرة أريية وتجارها بالاشخاب وزيت البترول وبها من السكان ٢٥٠ ألف نفس ومدينة شيكاغو وهي من أكبر مدن أمريكا واقعة على بحيرة مثيفان وعدد سكانها مليون و ٢٠٠ ألف نسمة وبها سوق عظيم لا نظير له في بقية الممالك ويعمل بها نحو خمسة ملايين من الخنازير ومليونين من البقر وتصدر اخارج ويصنع بها جملة ملايين من النعال في السنة

القسم الرابع — الولايات الوسطى الغربية وجمهورياتها نبرسكا وميسوري وكنساس وأركنساس ومكسيكا الجديدة وكلورادو ومن مدنها الشهيرة مدينة سانت لويز على مسيسيبي وهي مركز الملاحة الداخلية وتجارها الاغنام واللحوم المملحة والدقيق وكثير من المصنوعات وبها من الاهالي ٥٥٠ ألف نفس ومدينة ليدفيل الواقعة في ولاية كلورادو وهي مدينة جديدة فتحت لاستخراج المعادن من مناجمها الموحودة بكثرة بها ومدينة أوماها التي هي مركز للسكك الحديدية الموصلة من نيويورك وهي آخذة في الترقى والاهمية

القسم الخامس — جمهوريات المحيط الهادى وهي جمهورية كاليفورنيا وأريزونا وأوتاج ونيفادا وايداهو وواشنطن وأوريجون وكلها خصبة التربة كثيرة الحواصل وأغنى المعادن بها وبها أعظم مناجم الذهب والفضة ومن مدنها الشهيرة سان فرانسيسكو التي هي أعظم موانئ المحيط الهادى وهي ذات تجارة واسعة وكثيرة الصنائع ومنتصلة بالاقويانوس الانليتيكى ومدينة نيويورك بالسكك الحديدية وسكانها نحو ٣٧٠ ألف نسمة ومدينة سكرامنتو وهي عاصمة ولاية كاليفورنيا وفي سنة ١٨٤٨ ميلادية اكتشف

قريب منها مناجم ذهبية ثم مدينة بورتلندر في شمال اوريفون ومدينة اوستريا الواقعة على مصب النهر المسمى باسمها • ثم جمهورية هاواي التي ضمت اليها قريباً القسم السادس — مقاطعة ألاسكا وهي قطر واسع واقع في غرب حكومة كاندرا كان تابعاً لروسيا لغاية سنة ١٨٦٧ ثم اشترته الولايات المتحدة بمبلغ مليون ونصف من الجنيهات وهو كثير الغابات والانهار وهو اؤه شديد البرودة واليبوسة خصوصاً في الشتاء وبه من السكان ٣٥ ٠٠٠ من جنس الاسكيمو الذين تعيشهم من صيد السمك وأشهر مدنه مدينة سبتسكا

القسم السابع — بورتوريكو وهي جزيرة كانت تابعة لاسبانيا واستخلصتها منها الولايات المتحدة في الحرب الاخيرة وهي من جزائر أنتيلة الكبرى ٠٠ ومساحتها ٣٦٠٠ ميل مربع وسكانها تزيد عن ٨٠٠ ألف نسمة من البيض الاقليلا من السود ومذهب جميعهم الكاثوليكي ولغتهم الاسبانية ومركز الادارة مدينة سان جان دوبرتوريكي وهي ميناء محكمة جدا وأهاليها نحو ٣٥ ألف نسمة

تاريخها •• قد تقدم اجمالاً تاريخ الولايات المتحدة من حين اكتشافها ضمن ذكر تاريخ أمريكا العام ويناسب معنا أن نذكر نبذة من تاريخها الخصوصي الحديث وصورة تخلصها من رقي عبوديتها وانفصالها عن انكلتيرا وبيان الأسباب والدواعي التي أوجبتها للتخلص منها فنقول حينما كانت انكلتيرا ناسجة ظلال السيادة على الولايات المتحدة وناشرة لواء الجور والظلم في أطرافها قام الشعب الأمريكي ينادي بالويل والتبور وعظائم الأمور ويشتكى من استبداد العمال ويطلب العدالة ويلتمس عزل ولاة الاستبداد وكرر عليها ذلك مراراً وأنذرهما سرّاً وجهاراً فكانت انكلتيرا تفتح آذانها تارة فتعجبهم وتصمها أخرى وتتغافل عنهم الى ان حازوا منها الاستقلال الاداري ولم يبق لها عليهم الا السيادة العامة الا أنهم لم يزالوا معها في مشقة وتعب ولم ينالوا من استقلالهم سوى اسم بلا جسم ثم في ذلك الأثناء أرادت انكلتيرا مزاحمة الشعب الأمريكي في ثروته فأصدرت أمرها بلزوم استعمال الطوايع على جميع صكوك العقود مبايعات ومعاهدات ومقاولات وغيرها وان الصك الغير الموسوم بوسم تلك الدهنة يكون محروماً من القبول

والعدل فأوجس الشعب في نفسه خيفة من المكر والقدر وسوء العواقب فعقد الأهالي مجمعا في مدينة نيويورك استقر رأي العموم فيه على رفض هذا المشروع رفضاً باتاً فحاولت انكلتيرا سلوك طريق أخرى وأرادت أن تضرب رسوماً على الشاي الوارد للبلاد فآصر الشعب ثانياً على رفضه وعدم اجراءه ثم في سنة ١١٨٧ هجرية أشرف على ميناء بوستن ثلاث سفن مشحونة بالشاي فنزل اليها ليلا بعض الأمريكانيين ونهبوها وألقوا من بها في البحر فلما بلغ انكلتيرا الخبر اشتد غضبها وأرسلت جيشاً لاذلالهم وأرسلت عمارتها البحرية الى مدينة بوستن ولما وصل الجيش الانكليزي اليها علم قائدها ان للأمريكانيين استعدادا حربيا في مكان يقرب من بوستن فأرسل اليها بعضاً من الجنود وعزوا عليها وأنفوها وكانت جملة مدافع وبعض مهمات حربية ثم التقوا بالأمريكانيين وجرى بين الفريقين معركة شديدة قتل فيها من الانكليز نحو ثلاثمائة نفر ثم اجتمع الأمريكانيون في مدينة فيلادلفيا وألقوا شوراهم بينهم وقرروا المداومة على الحرب وجعلوا القائد العام الجرال واشنطن ثم حصلت واقعة أخرى على تل بنك موقعه قرب بوستن وكان الظفر فيها للانكليز ثم حاصر الجرال واشنطن مدينة بو وألجأ الانكليز للخروج منها واشتدت عزيمة الأمريكانيين على الحرب والثبات والدوام على القتال وقويت عصيتهم واجتمع أمرهم واسبانيا وفرنسا تحركهم ونحرضهم على العصيان واستمرت الحروب بين الفريقين نحو ثمانى سنوات كان الفوز الغالب فيها للانكليز لكن مع خسائر عظيمة رجالا ومالا فلما رأت انكلتيرا عجزها عن اطفاء نيران الثورة الأمريكانية خصوصا وقد أخذت فرنسا تردف الأمريكانيين بالاسعاف والمساعدة سرا حولت فكرها عن سلوك خطة اخضاع الأمريكانيين وعولت على ترك هذا المشروع وفي سنة ١١٩٨ هجرية ابتدأت جنودها ترجع القهقري وباءت من أمريكا بفشل عظيم وباء الأمريكانيون بفوز عظيم وفي التاريخ المذكور تم الصلح في باريس بشرط أن تعترف انكلتيرا باستقلال الامريكانيين في الولايات المتحدة وترجع لفرنسا أراضي السينغال ولاسبانيا اقليم فلوريدا بأمريكا الشمالية وأخذ الأمريكانيون يبذلون جهودهم في ترتيب أمورهم وتنظيم حكومتهم فنظم علماءهم النظام الجمهوري الحالي وأقاموا الجرال واشنطن

رئيساً لجمهوريتهم ثم بعد ان مات خلفه جون ارامس ثم خلفه جفرسن الشهير وفي مدته ابتاعت حكومة الولايات المتحدة اقليم لويزيانا من فرنسا بثلاثة ملايين جنيه ثم في سنة ١٢٢٧ تعكر صفو السياسة بين الامركانيين والانكليزيين في أيام حربهم مع الفرنسيين والسبب في ذلك كان ضبط انكلترا سفينة لأمركا مدعية بأنها مساعدة للفرنساويين في حربهم وحيث لم تقنع بخلاف ذلك أعلنت الولايات الامركانية الحرب على انكلترا وكان ذلك في السنة المذكورة ودام ذلك بينهما نحو ثلاث سنين ووقع بين الفريقين جملة معارك كان الفوز فيها للانكليز برّاً والامركانيين بحراً الا معركة شديدة وهي المعروفة بوقعة نيواورليانس فان الامركانيين نالوا بها فوزاً عظيماً ثم وقع الصلح وردت كل دولة للأخرى ما أخذته منها وعقب ذلك انتهت أمركا لصالح أمرها والتفتت لاصلاحات شؤونها الداخلية وبادرت لاقامة المباني العامة واشادة الحصون وبذلت غاية جهدها في توسيع نطاق التجارة والصناعة والزراعة وأخذت الاقاليم تنضم اليها اقلية بعد اقليم الى اقليم أصبحت الولايات المتحدة ٤٥ ولاية بعد ان كانت نحو الربع ثم في عام ١٢٦٣ وقع الاختلاف بين الولايات المذكورة وبين جمهورية مكسيكا من جهة اقليم تكساس ولم يبت الأمر الا بوقوع حرب بين الدولتين وتعارك الفريقان في جملة مواقع وتم الامر بفوز الامركانيين ونصرتهم على مكسيكا واستخلصوا منها نيومكسيكو واطليم كاليفورنيا ودفموا لها قبل ذلك ثلاثة ملايين من الجنيات ثم في سنة ١٢٧٨ ثارت الحروب الامركانية الاهلية المشهورة التي دامت نحو أربع سنوات وكان السبب في ذلك ان الحكومة صممت على ابطال تجارة الرقيق في البلاد فخالفها في ذلك الجمهوريات الجنوبية وانفصلت عن الجامعة الامركية وأقامت لها حكومة خاصة وأسست لنفسها نظاماً ودستوراً واستقلت بنفسها فانتشبت الحرب بين الشماليين والجنوبيين ثم انتهى الامر بفشل الجنوبيين وفوز الشماليين وأبطلت تجارة الرقيق ورجع الامر كما كان وفي سنة ١٢٨٥ اشترت الولايات المتحدة مقاطعة الاسكا من روسيا ومن ذلك الوقت أخذت في تدبير ترقية تجارتها وتحسين صناعاتها فأقامت البنوك الكبيرة وأسست الشركات التجارية الواسعة وأنشأت المعامل والمرق الحديدية وأكثرت المدارس وبذلت طاقتها وجهدها في إجهاد

أسباب التقدم حتى أصبحت ولاياتها كما ترى ثم في سنة ١٣١٦ أعلنت الحرب على اسبانيا بخصوص تحرير جزيرة كوبا من ظلم الاسبانيين وتفصيلها سيأتي في الكلام على هذه الجزيرة قريباً

❦ جمهورية مكسيكا ❦

حدودها ٠٠ يحدها جنوباً المحيط الهادى وجمهورية كواتيمالا وشمالاً بملاك أمريكا المتحدة وشرقاً خليج مكسيكا وبحر الاندلس وغرباً خليج كاليفورينا وهي صريضة من الجهة الشمالية وضيقة من الجهة الجنوبية

جبالها ٠٠ أراضيها عبارة عن هضبة عالية يبلغ معظم ارتفاعها ٢٣٠٠ متر ويمتد من الجهة الغربية منها جبال كورديلير التي أعلاها جبل أوريزابا البركاني وجبال بوبوكاتبل البركانية وتخفص هذه الجبال كثيراً عند برزخ تيانتيك

أنهارها ٠٠ أشهر أنهارها نهر ديوجراند داتور الجاري بين حدودها وحدود الممالك المتحدة ويصب في المحيط الاطلنطيكي ثم نهر ريوكلورادو الذي يصب في الاوقيانوس الهادي في خليج كاليفورينا والنهران قابلان لسير السفن

طقسها ٠٠ الاقاليم المشتملة على سفوح الجبال والسواحل هواؤها حار جداً الى درجة لا تطاق ولذا تكثر هناك الأمراض الوبائية والحميات العفوية خصوصاً الحمى الصفراء والهضاب العالية هواؤها شديد البرودة جاف يضرب جنفاً أحياناً بهو المزروعات والهضاب القليلة الارتفاع ومنحدرات الجبال التي ارتفاعها من ٦٠٠ الى ١٥٠٠ متر هواؤها في غاية الاعتدال وأراضيها في غاية الخصابة والزلازل مستطونة تتناوب هذه البلاد في أغلب الاحيان

مساحتها وعدد سكانها ٠٠ تبلغ مساحتها نحو ٩٥٠ ألف كيلو متر مربع ويقطنها من السكان نحو ١٢ مليوناً والعدد اللسبى ستة في كل كيلو متر مربع منهم مقدار السدس من النوع الأبيض الذين هم ذراري الاسبانيين الذين استعمروا هذا البلاد وحكموها في تلك الأعصر وهم العنصر الحمي في تلك البقاع والصنائع المهمة والتجارة والأملاك بأيديهم وهم أصحاب السلطة والثفوذ ومنهم مقدار النصف من الهنود الامركانيين الذين

أغلبهم دخلوا في دائرة الحضارة والتمدن والتهدب والترقي إلا أن أغلبهم مزارعون والباقي من الملاسيين والزوج الذين لا زال أغلبهم على حالة الوحشية والجهل ديانتهم ومعارفهم . . مذهبهم الكاثوليكي وهم في غاية من التعصب الديني والخشونة يعاملون من خالفهم في مذهبهم بكل ازدراء وأسوأ معاملة ومعارفهم في غاية التأخر يسود فيهم الجهل والغباوة ويملك عقولهم الخيالات الكاذبة والخرافات والقيل فيهم المتهذب المتعلم ولغتهم الاسبانية

مالياتها وديونها . . الفقر والفاقة والضعف ضاربة أطناها في جميع أطراف هذه البلاد ومالياتها في عجز مستمر واختلال دائم ويبلغ دخل الحكومة نحو ثمانية ملايين جنيه ونفقاتها أكثر من ذلك وعليها من الديون ١٥ مليون جنيه

زراعتها ومعادنها وحيواناتها . . زراعتها في غاية التأخر لقلة الأمن في ربوعها وضواحيها وقلة الطرق العمومية والسكك الحديدية وكثرة الحروب الاهلية وقلة المياه في براريها . ومزروعاتها القطن والتبغ والصمغ وقصب السكر والكافور والسحاب ويكثر بها شجر الموز والصبير وخشب الآبنوس وخشب البقم وشجر التوت لتربية دود الحرير وجبالها كثيرة المعادن التي منها الذهب والفضة والنحاس والزيبق والفحم الحجري والكبريت إلا أن أكثرها متروك إلى الآن وحيواناتها شبيهة بحيوانات الولايات المتحدة والائمة منها في غاية القلة

تجارتها وبحريتها . . تجارتها في غاية الضعف وقيمة الصادر من حاصلاتها الزراعية والمعدنية نحو ١٤ مليون جنيه والوارد لها من الخارج نحو ١٠ ملايين جنيه وسككها الحديدية تبلغ ٢٠٠٠ ميل وبحريتها التجارية لا تذكر وكلها من الطرز القديم جيشها . . تبلغ جنودها العسكرية في السلم نحو ٣٠ ألف جندي ويمكنها إيصال جيشها في وقت الحرب إلى نحو ١٦٠ ألف جندي وجيشها منظم مدرب مسلح بأحدث الأسلحة السريعة الطلق

حكومتها . . جمهورية تعاهدية مؤلفة من ٢٧ جمهورية صغيرة مجموعة تحت تصرف حكومة واحدة ولها مجلس نواب ينتخب أعضائه الاهالي ومجلس شيوخ منوط انتخابه
(• منجم - ثاني)

بالولاية وفي كل من هذين المجلسين من كل جمهورية عضوان

تقسيماتها ٥٥ هي مقسومة الى ٢٧ جمهورية مستقلة في ادارة داخليتها وعاصمتها مكسيكو وهي مدينة واسعة قائمة على هضبة عالية تغشاها جملة براكين جميلة الموقع بها عدة كتبخانات وأبنية عامة مزخرفة بالنقوش والتصوير وبها عدة مدارس من جنسها مدرسة للمعادن وبها جملة معامل ومصانع وبها بستان جامع لانواع النباتات وتجارها رائجة وسكانها ٣٥٠ ألف نفس ومن مدنها الشهيرة بويبلا (مدينة الملائكة) وهي واقعة في الجهة الجنوبية الشرقية من مكسيكو في غاية الحصانة والمثانة عدد أهلها ١١٠ آلاف نفس وتكثر بها صناعة الاواني الخزفية • ثم جواناجواتو وهي مدينة شهيرة بكثرة مناجمها خصوصاً مناجم الفضة التي هي أول مناجمها في العمران • ثم سان لوزيز بوتوزي التي كانت سابقاً شهيرة بفنائها في مناجمها • ثم جواد الاجارا وهي مدينة شهيرة بعمل الاواني الفخارية وعدد سكانها ١٠٠ ألف نفس • ثم ثيرا كروز وهي أعظم ميناء تجارية على خليج مكسيكا ولها علاقة كبرى مع أوروبا وهي رديثة الهواء • ثم مدينة تامبيكو التي هي ميناء على الخليج المذكور • ثم كيبش وهي مدينة واقعة على خليج مسهي باسمها يصدر منها خشب الصباغة بكثرة ثم ميريدا وهي مع التي قبلها في شبه جزيرة يوقاطان • ثم كابلكو وهي ميناء على المحيط الهادي ومرسى للسفن الذهبية من باناما الى سان فرانسيسكو وهي جيدة الهواء • ثم كوليا وهي أيضاً ميناء تجارية على الأوقيانوس الهادي وغيرها

تاريخها • • قد كات هذه المملكة حائزة حياة العمار قبل استكشاف كريستوف كولومب لها وكان ملكها اذ ذاك مونتيما ولما قدم الاسبانيون الى بلاده وحب بهم وأحسن لقاءهم وبعد ان أجروا معه معاهدة وسالمهم بطشوا به وقابلوا احسانه بالاساءة وأخذوه تحت الأسر ومات قتيلا وخلفه كواتاموزين ووقع أيضاً كسلفه أسيراً بأيديهم وبعد ان أذاقوه أشد العذاب قتلوه أيضاً واستولوا استيلاء تاماً على عموم البلاد وأخضعوا أهلها وكان ذلك سنة ٩٢٨ هجرية وتعين اذ ذاك كورتيز حاكماً لها بأمر الامبراطور شارلكان وجعل مقر الحكومة في مدينة مكسيكو وفي ذلك الوقت سميت اسبانيا الجديدة

ولم تزل تحت سيطرة الاسبان حتى استقلت في سنة ١٢٤٠ الا ان البلاد لم تستب راحتها بسبب تحزب أهلها وتفرق آرائهم وبقيت تقاسى نكبات الثوران الوطنى الى ان وقع الخلف بينها وبين الولايات المتحدة وقامت بينهما حروب عنيفة وكان الظفر بعد ذلك للولايات المتحدة واستخلصت منها عدة ولايات واعطتها تلقاء ذلك ثلاثة ملايين جنيه وكان ذلك سنة ١٢٦٢ ثم في سنة ١٢٧٧ أحبت مكسيكا استبدال جمهوريتها بالملكية فأخذت تحاول استحصال ذلك الا انها لم تحظ بمطلوبها لوقوف الدول الدائنين لها في طريقها وطلبهم مالهم عليها من الديون وفي أثناء ذلك انتهز الفرصة النابليون الثالث وتدخل في شؤون مكسيكا وحاز مع ذلك الاتفاق مع انكلتيرا واسبانيا على محاربة المكسيك الا ان حبل هذا الاتفاق لم يطل بل الظروف السياسية قضت بقطعه فانسحبت انكلتيرا بعد مدة قليلة وتبعتها اسبانيا وبقي النابليون مُصرّاً على محاربتها ثم دخل معها في محاربة طويلة عقيمة لم تنتج الا بعض موان بحرية قليلة الالهمية بعد تكبد مشاق عظيمة وخسائر جسيمة وتضحية جملة من الوزراء واراقة كثير من الدماء ثم عوّل رأى رؤساء المملكة وعظماهم على تقليد الامبراطورية للارشيديوق فرديناند فمقدوا مجلساً وقرروا فيه اصابة هذا الرأى وأبرموا أمرهم على ذلك وأرسلوا له سفيراً يطلب منه قبول ذلك وبعده تردد طويل قبل ذلك منهم وسافر مع زوجته الى العاصمة فقابلها الاهالى بكل ابتهاج وسرور وتقلد المنصب المذكور الا انه لسوء حظه نشأ في البلاد حزب تحت رئاسة رئيس الجمهورية السابق يريد نسخ الحكومة الملكية واعادة النظام الجمهورى للبلاد وقوى هذا الحزب وعظمت صولته فخاف فرديناند سوء عاقبة ذلك فأرسل زوجته الى أوروبا لالتماس المساعدة من دولها في التخلص من هذه الورطة فسبغت زوجته كثيراً في اعتاب الدول الاوروباوية الا انها لم تنل أدنى اسعاف في ذلك فلما تيقن الامبراطور المذكور عظم الخطب ويئس من رحمة اسعاف الدول ولم يبق له مساعد سوى نفسه قام يحارب أعداءه مدة لسوء حظه خانه بعض رجاله ورماه أسيراً في قبضة أعدائه وسقطت الامبراطورية وارتفعت اعلام الجمهورية وقبض على الامبراطور وسجن في أصعب سجن وعذب أشد العذاب ثم أخيراً صمموا على قتله فقتل رمياً بالرصاص وكان

وكان ذلك في سنة ١٢٨٤ هجرية واستولى جورازو الرئيس السابق للجمهورية على منصب الجمهورية وقبض على زمام الاحكام ولم يزل باقياً الى السنة التي مات بها وهي سنة ١٢٨٩ هجرية ومن ذلك التاريخ الى الآن لم يقع بها حادثة جديرة بالذکر سوى الثورات الاهلية التي لا زالت في توال وهي السبب الاعظم في تأخر هذه المملكة وعدم ترقيا

جمهورية كوبا

هي أكبر جزائر أرخبيل أنتيلة وأجلها طولها يبلغ ٧٥٩ ميلا وعرضها من ٢٧ الى ٩٠ ميلا ومساحتها ٤٥٠٠٠ ميل مربع وهي كثيرة الجبال خصوصاً في جنوبها الشرقي وسواحلها منخفضة مغمورة بالمياه أحيانا وهوؤها حار رطب الا في السواحل البحرية فان هواءها رديء تكثر بها الحيات خصوصاً الصفرا الفتاكة وهي ممتورة غالب شهور السنة خصوصاً في مايو ويونيو ويوليو وتكثر فيها الزلازل وهي خصبة التربة جيدة الزرع كثيرة الانهار يزرع فيها قصب السكر والتبغ والبن والكافور والارز والذرة والقطن وفي غاباتها كثير من شجر الأبنوس والارز والصنوبر وغيره من الاخشاب الثمينة والارض المزروعة منها قدر عشر أرض الجزيرة فقط والزراعة فيها متقدمة الا ان الصناعة فيها متأخرة ولها شهرة كبيرة في تكرير السكر ولف السجاير الامركانية الجيدة الشهيرة وقد باقت غلة سكرها في بعض السنين نحو مليون طن وصدر منها أكثر من ثلاثين مليون رطل من التبغ ونحو تسعين مليوناً من السكر المملوقة وعدد سكانها نحو ١ ٦٠٠ ٠٠٠ نفس ثلاثهم من الاسبانيين وباقيهم من الزنوج واللغة العامة هي الاسبانية والمذهب الغالب فيها هو الكاثوليكي وفيها كثير من المدارس العمومية ومدرسة جامعة في عاصمة الجزيرة ودخلها نحو ستة ملايين جنيه وعليها نحو تسعين مليون جنيه من الديون وعاصمتها مدينة هافانه الواقعة في الجهة الشمالية الغربية منها وبها من السكان نحو ٢٥٠ ٠٠٠ نسمة ولها مرفأ جيد يسع نحو ألف سفينة وبها مدرسة وثرسخانة بحرية مهمة لبناء السفن وبها جملة معامل وفي بعض كنائسها رمس

كلومب مكتشف أمركا ومن مدنها الشهيرة ماتانزا وهي من أكبر موانئ الجزيرة ومدينة سانتياجو وكوبه وهي ميناء على خليج الجهة الشرقية من الجزيرة وهي مدينة حصينة جداً دمر بها الاميرال ساسون أسطول أسبانيا تحت قيادة الاميرال سيرفيرا وأحرقه عن آخره وهي مصدر لكمية كبيرة من السكر وسكانها نحو ١٠٠ ألف نسمة ومدينة پورتو ريسيب وهي مدينة داخل الجزيرة المذكورة

تاريخها . . عقب استكشاف هذه الجزيرة رحل إليها جملة كبيرة من الاسبانيين واستوطنوا بها وبنوا بها مدينة هافانا التي أخذتها انكلترا منهم ثم ردتها اليهم بعد احتلال عشرة أشهر وفي عام ١٢٣٤ هجرية أطلقت حرية التجارة بها وبلغت من الثروة ما لم تبلغه جزيرة من جزائر أنتيلة وقد شبت بها جملة ثورات تمكنت أسبانيا من اخادها الاثورة سنة ١٣١٣ فانها قصرت قوتها عن اطفائها حتى انتدبت أمركا لحربها انقاداً للجزيرة من جور الاسبان وظلمهم واستبدادهم وقد تحقق مرادها وفازت على اسبانيا بنصر مبين فاستقلت الجزيرة استقلالها التام ولم يبق لاسبانيا شيء بامركا أصلاً وانطوى ذكرها من أرضها بعد أن كانت تملك أمركا الجنوبية كلها ونصف أمركا الشمالية فأكثر وتنازلت أسبانيا عن جزيرة پورتوريكو واليك خلاصة الشروط التي أبرمت بينهما بعد أن وضعت الحرب أوزارها وهي أن تخلى أسبانيا عن كل حق وسيادة لها في جزيرة كوبا وأن تجرد أسبانيا عن جميع الجزائر التي تحت سيادتها في بحر أنتيلة وكذلك عن جزيرة نتخبها الحكومة الامركانية من أرخبيل اللادرون الى آخر الشروط التي تم ابرامها سنة ١٣١٦ هجرية

جمهورية أمركا الوسطى

أمركا الوسطى هي القطعة المتوسطة بين أمركا الشمالية وأمركا الجنوبية والوصلة بينهما في هذه القارة وهي شاذة معظم برزخ داريانا وواقعة بين المدارين . . يحدها جنوباً البحر الهادي وشرقاً جمهورية كلومبيا و غرباً جمهورية مكسيكا وشمالاً خليج المكسيكا مساحتها ٤٧٥ كيلومتر مربع وهي بلاد كثيرة الجبال والبراكين خصوصاً على ساحلها الجنوبي

بل على ما قيل يوجد بها نحو ستين جبلا بركانيا وساحلها الشمالي منحط كثير الجزر والصخور البحرية والكثبان الرملية وهي كثيرة الزلازل لكثرة براكينها وهواؤها صحت على الجبال ورطب مضر بالصحة في السواحل الشمالية وبها جملة بحيرات وكثير من الأنهار وهي خصبة فيها البن والتبغ ويكثر بها خشب الكينا وخشب الصباغة والصمغ المرن وخشب الابنوس يزرع وشجر البلسم وبها كثير من قصب السكر والنبيل والكافور يربي في حدائقها دود الحرير وبها جملة كثيرة من المعادن النفيسة كالذهب والفضة والنحاس وأكثر حاصلاتها الزراعية والمعدنية والحيوانية صادرة منها . أما صناعاتها فتكاد أن لا تذكر لانحطاطها ومذهب أهلها الكاثوليكي ولقنم الاسبانية ومعارفها قليلة يوجد منها قليل في المدن الكبيرة : وهدد أهلها ثلاثة ملايين ونصف وعددهم النسبي ٧ في الكيلو متر ثلاثهم من الهنود الامركانيين والمولدين والثالث من ذراري الاسبانيين والزنج ودامت هذه البلاد بيد اسبانيا من حين اكتشافها الى تاريخ ١٢٣٧ هجرية واذ ذلك صارت حرية الاستقلال في نفوسهم واضطربت سياستهم وهاجت ثوراتهم واشتعلت نيران حروبهم وبعد تكبد مشقات عنيفة وتضحية ارواح عديدة واتلاف أموال جسيمة نالوا استقلالهم وانقسمت بلادهم الى خمس جمهوريات صغيرة في كل منها ما يكفي لحمايتها من العساكر الالهية المنظمة كما ان لها أيضاً نظامات وسياسات خاصة بها ولها علاقات خارجية مع الدول واعمال تجارية مع جهات شتى والجمهوريات الخمسة هي هذه

الاولى • جمهورية كوايتالا وهي واقعة في الجهة الشرقية من مكسيكا تبلغ مساحتها نحو ١٢٥ ألف كيلو متر مربع وهي أوسع هذه الجمهوريات وأعلاها ويزرع بها البن والنبيلة في أقاليمها المعتدلة على منحدرات الجبال القريبة من المحيط الهادى وعدد سكانها نحو مايون ونصف وطاصتها مدينة كوايتالا الجديدة وهي واقعة في سهل جميل على ارتفاع ١٥٠٠ متر بالقرب من بركاني فويجو واجوا الذين خربا بزلازلها كوايتالا القديمة التي تبعد عن الجديدة نحو ٣٠ كيلو متراً من الجهة الغربية

الثانية • جمهورية سان سلوادور وهي كلها واقعة على الاوقيانوس الهادى على ارتفاع نحو ٥٠٠ متراً مساحتها نحو ٢١ ألف كيلو متر مربع وهي أقل الجمهوريات الخمسة مساحة

لكنها أكثرها سكانا حيث يبلغ عدد سكانها نحو ٧٠٠ ألف نسمة تكثر فيها البراكين والزلازل وأهم حاصلاتها النيلة التي هي أجود من غيرها لكن الأهالي صاروا يستبدلونها بالبن وعاصمتها سان سلوادور وهي واقعة على هضبة في سفح بركان على مسافة ٥٠ كيلو متراً من المحيط الهندي

الثالثة - جمهورية هوندوراس . وهي واقعة بين جمهورية نيكاراجا شرقاً وخليج هوندوراس غرباً . مساحتها ١٢٠ ألف كيلومتر مربع وعدد سكانها نحو ٤٠٠ ألف نسمة وهم أقل تقدماً من باقي الجمهوريات الخمسة وأسوأ حالاً منهم وسبب ذلك استيلاء سلطنة الصبر والقناعة عليهم وبقاؤهم على الجهل خصوصاً بطرق الانتفاع بكنوز أراضيهم الغنية بالمعادن خصوصاً الفضة وعاصمتها مدينة تجوسيجاليا الجديدة وعدد سكانها ١٢ ألفاً

الرابعة جمهورية نيكاراجوا . وهي واقعة بين جمهورتي كوستاريكا وهوندوراس مساحتها ١٢٤ ألف كيلو متر مربع : وعدد سكانها ٣٧٥ ألف نسمة وهي منقسمة إلى ثلاثة مناطق المنطقة الغربية وهي أرض جبلية بركانية وشرقية وهي أرض منخفضة كثيرة المستنقعات والغابات ووسطي وهي هضاب عالية صالحة لتربية الحيوانات الأهلية غنية بالمعادن ومعظم ثروة الأهالي حاصل من استخراج المعادن وزراعة الكاكو وعاصمتها ماناجوا وهي واقعة على بحيرة مسماة باسمها وعدد سكانها نحو ١٨ ألف نسمة وكانوا قديماً أكثر من ذلك إلا أنهم رحلوا عنها أيام سيطرة الأسبانيين عليهم

الخامسة جمهورية كوستاريكا . وهي واقعة شرقي أمريكا الوسطى بين جمهورتي كولومبيا ونيكاراجوا مساحتها ٥٤ ألف كيلو متر مربع وعدد سكانها ٢٧٥ ألف نسمة ويخترقها سلسلة جبال براكينية وتفنى أرضها الغابات مقدار نصف عشرها فانه مخصص للزراعة وهي كبقية الجمهوريات السابقة تبت التبغ وقصب السكر والنيلة والكاكو والذرة وعلى الأخص البن فان زراعته شغلت الأهالي حتى عن استخراج الذهب الذي ظهر اكتشافه قريباً بها وعاصمتها سان جوزي يسكنها نحو ١٢ ألف نسمة وهي مدينة واقعة في وسط الجمهورية على ارتفاع ١٢٩٠ متراً

أمريكا الجنوبية

جمهورية البرازيل .. هي أعظم جميع ممالك أمريكا الجنوبية حيث تشغل وسطها وشرقها تقريباً

حدودها .. يحدها جنوباً جمهورية باراجوى وارجوى وشمالاً كزويلا وجوياته وشرقاً الاوقيانوس الاثنتيني وغرباً جمهوريات كولومبيا وبير وبوليفيا وأرجنتيفه وعلم من هذا التعديد أن ممالك أمريكا الجنوبية ماعدا شيلي متاخمة للبرازيل

جبالها وهضابها وسهولها .. تمتد بها عدة سلاسل جبال قليلة الارتفاع أشهرها جبال سيارا أسبهاصو ومنها يتفرع بعض جبال تمتد نحو داخل البلاد يغشى جميعها الغابات ويقاطعها وديان واسعة خصبة ويتوسطها عدة هضاب كبيرة رملية قاحلة في فصل الصيف وفي شمالها الشرقي أى في حوض نهر الامازون تمتد سهول واسعة هي أجمل سهول الدنيا المطرزة بمخاض المروج الزاهية أو المغشاة بالغابات ذات المستنقعات التي يخترقها النهر الأوسط خصوصاً الكثيفة منها التي من شدة الكثافة أشجارها على بعضها يصير على وحوشها اختراق طريقها حتى ولا شعاع الشمس يمكنه الوصول إليها ولذا سموها بالغابات العذراء حيث لم يطأها قدم أحد

أنهارها .. هي كثيرة جداً وأشهرها نهر الامازون الذي يبلغ طوله نحواً من ٣٥٥٠ ميلاً وهو أوسع أنهار الدنيا ويختلط به عدة أنهر منها وأعظمها نهر ريو نجرورا وياروبا من الشمال وأنهر أوكيل وبوردس وما ديرة وتوبايبوس وايسكنجو وتوكانتن وجزانجومون اليمين ونهرسان فرسيسكومن الشرق ونهر ابارانا وباراجواي وهما نهران كبيران مجريان في الجهة الجنوبية

مساحتها .. هي أوسع ممالك أمريكا الجنوبية حيث يبلغ مسطحها ثمانية ملايين وثلاثمائة ألف كيلو متر مربع بقدر مساحة القطر المصري بصحاريه وجباله ونحو خمسة عشر مرة وسكانها نحو ١٦ مليوناً من الأنفس من الجنس الابيض الذين هم ذراري الهورتغاليين المستعمرين للبلاد ومهاجرو الأوروبين المتعشرون ومن الجنس الاسود

الذين هم الزوج الافريقيون المحررون ومن الجنس الاحمر وهم الهنود الامريكيون
وهواؤها على الجبال والهضاب كثيرا الاعتدال وفي السواحل وسهول الامازون حار رطب
في غاية الردائة مضربا لصحة يغلب فيه انتشار الحمى الصفراوية القتالة

زراعتها ونباتاتها الطبيعية . . . اراضيها في غاية الجودة ومزارعها في غاية الخصابة الا
انها لسعة اراضيها وكثرة مزارعها المدهشة لم تف ايدي السكان للقيام بخدمتها كما ينبغي
لها ولم تقدرها قدرها ومن احسن محاصيلها البن حيث على ما قدر يساوي نصف مقدار
البن المستهلك في عموم الممالك سنويا وقدر حاصله نحو أربعة آلاف مليون كيلو جرام
ثم الدخان وقصب السكر والقطن والارز والذرة والكاكاو والكافور وشوك وبها جميع
اشجار الفواكه كالبرتقان والليمون والجوز الهندي والتين وشجر القشطة وشجر الشحم
ويوجد بها خشب الكينا والابنوس وخشب الصباغة وعدة نباتات طبية وعطرية

وهي من أغنى الممالك الامركية في معادنها حيث تحتوي على جميع أنواعها خصوصاً
منها الذهب والفضة والحديد وعلى أشهر مناجم الاحجار الكريمة كالالماس والياقوت
وغير ذلك من المعادن المهمة الا أن نسبة الاستخراج غير معادلة لغناها بتلك
المعادن وكثرتها

صناعتها وتجاريتها . . . الصناعة فيها ليست بالغة الدرجة المأمولة بل تعد متأخرة
جداً الا أن السبب في ذلك التفات الاهالي لخدمة الارض وزراعتها واستخراج معادنها
وكذا تجارتها الداخلية تكاد لا تذكر مع ان كثرة أنهارها وصلاحيتها للملاحة صلاحا
كافياً يقتضى خلاف ذلك أما تجارتها الخارجية فكما يرام حيث تبلغ قيمة صادراتها
سنويا نحو ٤٠ مليون جنيه وقيمة وارداتها نحو ٣٠ مليوناً ومحمول سفنها الشراعية
والبهارية أكثر من ١٣٠ ألف طونولاً ومسالك طرقها العمومية نمهدة في أكثر
جهات المملكة وجميع أنهارها مستعمدة لسير السفن وفي أكثر جهاتها مدت السكك
الحديدية البالغة من الطول الآن نحو ٣٠٠٠ ميل وحركات الترقى والتقدم فيها مسةمرة
الا ان القلاقل والاضطرابات الداخلية لازالت عثرة باقية في طريق ذلك

معارفها وديانتها ولغتها . . . معارفها متأخرة لم تبلغ درجة المماثلة في الكفاية لكنها

بالنسبة للجمهوريات المجاورة لها تعدمتقدمة ومع ذلك العناية دائماً مصروفة لنشر المعارف وتعميمها بها ولغة أهلها الرسمية هي البورتغالية وبها يتكلم أهالي الجمهورية وبعض هنودها المتوحشون لا يزالون يتكلمون بلغتهم الاصلية والديانة المنتشرة بها هي الكاثوليك والهنود المتوحشون القاطنون في غاباتها لا زالوا على عبادة الاوثان والاصنام الا ان حرية الاديان مطلقة تماما

ماليها وديونها ٥٥ اختلال ماليها بالغ الدرجة القصوي والعسر بها ضارب أطنايه بشدة حيث يبلغ ايراد الحكومة نحو ٢٣ مليون جنيه ونفقاتها نحو ٢٦ مليون من الجنيهاً وعليها من الديون نحو ١٢٥ مليون جنيه وجله ٥ هذه الديون للمايين من الأوروبايين ٥٥ وكانت حكومتها ملكية دستورية يحكمها ملك من العائلة المالوكية البورتغالية ثم صارت جمهورية دستورية تعاهدية يحكمها رئيس واحد منتخب من الشعب لمدة أربع سنوات ولها مجلس نواب ومجلس شيوخ

جيشها وبحريتها ٥٥ يبلغ عدد جيشها وقت السام ٢٩ ألفاً من الجنود المنظمة المدربة المسلحة باحدث البنادق ويمكنها إيصاله وقت الحرب الي نحو ٧٥ ألف جندي وعندها أسطول حربي صغير من الدرجة الثالثة الا أن سفنه من الطرز القديم

تقسيماتها ٥٥ تنقسم هذه الجمهورية الى ٢١ ولاية مستقلة وعاصمتها مدينة ريوديجانيرو وهي ميناء جميلة من أكبر وأعظم مدائن أمريكا الجنوبية واقعة على المحيط الاثنتينيكي في الطرف موقع بها مدرسة جامعة ويصدر منها مقدار وافر من البن والأغلال ولها علاقة تجارية مع أكثر الممالك وعدد سكانها ٦٥٥ ألف نسمة ومن أشهر مدنها مدينة سلوادور وهي مدينة حصينة جميلة وميناء مهمة يصدر منها السكر والبن والتبغ وعدد أهلها ٣٥٥ ألف نفس ثم مدينة برنابوك وهي أيضاً ميناء تجارية عظيمة يصدر منها القطن والسكر والسجاير وبها من السكان ٣٥٥ ألف نسمة ثم مدينة براهينا وباراوها مدينتان تجاريتان في شمالي البلاد يصدر منهما الكاوشوك والخشب ثم ميناء ديوجراند دوسول وهي ميناء في أقصى الجنوب ذات تجارة مهمة يصدر منها الجلود بكديات وافرة ثم ميناء سانتوس التي يصدر منها أجود أنواع البن وهي نغر مدينة

سان بول الشهيرة بخصوبة تربتها

تاريخها. اكتشفت في سنة ٩٠٦ هجرية اكتشافها رجل برتغالي وقدم شرحها الى الحكومة البرتغالية الا أنها لم تنل أهمية الاستعمار الا بعد مدة ولم تزل بيدهم الى سنة ١٢٣٨ وفي ذلك التاريخ استقلت ثم في سنة ١٣٠٨ حصلت بها ثورة عظيمة واستبدلت بها الأمبراطورية بالجمهورية الا أنها لم تستتب الراحة بها مع ذلك بل دامت ثوراتها وأشهر ثورة بها تذكر الثورة البحرية حين قام أحد كبار الضباط واستبد بالاسطول محاولاً بذلك إعادة الحكم الأمبراطوري الى البلاد الا أنه لم يفز بمراة بل خاب مساء وتغلبت عليه الحكومة الجمهورية بعد عدة وقائع حربية ولم تزل على ذلك الى الآن

ممالك كلومبيا المتحدة

حدودها .. هي واقعة في شمال غرب أمريكا الجنوبية ويحدها شمالاً بحر الانتيل وشرقاً جمهورية فنزويلا وجنوباً جمهورية خط الاستواء وغرباً الأوقيانوس الهادي وأمريكا الوسطى

جبالها .. جبالها من لواحق جبال الآند وهي ممتدة نحو الجنوب في الجهة الغربية من المملكة ويمتد في جهاتها الشمالية الشرقية جبل سان مرت وبين جبال الآند توجد هضبة شهيرة بهضبة كوندنيامارا وسهل يدعي سهل مادلينا

أنهارها .. هي كثيرة الأنهار والنهيرات وأشهرها نهر مجدلينا الذي تصب مياهه في بحر الانتيل ثم نهر كوكا الذي هو من توابع النهر المذكور ويصب فيه ثم نهر ريونجرو الصادر من جبال هذه المملكة وهو يسير شرقاً نحو البرازيل ثم يصب في الامازون وهو أظها حار جداً كهواء المناطق الاستوائية وهو ردي في السهول ذات المستنقعات ومعتدل في العلالى والهضاب

مساحتها وسكانها .. تبلغ مساحتها نحو ١٣٠٠٠٠٠٠ كيلومتر وعدد سكانها نحو

أربعة ملايين من أجناس الجمهوريات السابعة الا ان أغلبهم أسبانيون
معارفها وديانتها ولفتها . . . كانت معارفها سابقاً لا تذكر الا انها حديثاً حازت التفاتنا
وأنشأ بها جملة مدارس ابتدائية وكاية للعلوم والصنائع والديانة العامة بها الكاثوليك
واللغة المنتشرة بها هي البورتغالية

حاصلاتها ونجارتها وحيواناتها ومعادنها . . . من حاصلاتها الزراعية الكينا والبن
والكاوتشوك وخشب الابنوس وخشب الصباغة ونحو ذلك من الاخشاب النفيسة .
ومن معادنها الذهب والفضة والنحاس والاحجار الكريمة وزيت البترول . ومن
حيواناتها الوحشية الاسد والفهد ونحو ذلك ومن الانسية الهر والبقر والغنم
والخيل ونحوها وصنائعها في غابة التأخر للتفات الاهالي عنها وانكبابهم على خدمة
الاراضي وزراعتها واستخراج معادنها ونجارتها كذلك ويصدر منها البن والكاوتشوك
وأغلب المعادن المستخرجة منها وقدرت قيمة صادراتها مع واردتها بنحو ستة ملايين من
الجنهيات وبها الآن نحو ١٧٠٠ ميل من السكك الحديدية

مالياتها وحكومتها . . . ايرادها لا يزيد عن ثلاثة ملايين من الجنهيات سنوياً ونفقاتها
كذلك وحكومتها جمهورية تعاهدية دستورية مؤلفة من سبع ولايات مستقلة بادارتها
الداخلية ولها كبقية الجمهوريات مجلسان مجلس نواب ومجلس شيوخ وعاصمتها بوجوتا
وهي مدينة كبيرة واقعة في نقطة متوسطة من المماكة جيدة الهواء وبها مدرسة جامعة
ومرصد فلكي بديع جداً وعدد سكانها نحو ١٢٠ ألف نسمة ومن أشهر مدنها مدينة
كارتاجين وهي ميناء تجارية مهمة ومدينة بورتوبلاو وهي أيضاً ميناء تجارية مهمة الا انها
وخيمة الهواء ومدينة بوبايان التي هي واقعة عند ينبوع نهر كوكا ثم باناما وهي ميناء
واقعة على المحيط الهادي ويصاد في مينائها اللؤلؤ وهي متصلة بسكة حديدية مع كولون
التي ميناؤها على بحر أنتيلة وبينهما تنقل البضائع الصادرة والواردة من أوروبا والولايات
المتحدة والصين والهند وغيرها وقد كان فرديناندي لسبس شرع في حفر ترعة
باناما الشهيرة بينها وبين كولون لتكون وصلة بين المحيطين الهادي والانتلتيكي الا انها
الى الآن لم تم ولم يدر ما هو السبب في التأخير

تاريخها ٠٠ بعد اكتشافها استعمرها الاسبانيون وجعلوا فيها الادارة الملكية وفي سنة ١٢٢٥ شق أهلها عصا طاعة الحكومة الاسبانية وهاجت الثورات الحربية بين الفريقين ودام الحرب بينهما نحو ٣٢ سنة وانتهى الامر بغلبة الاهالي ونصرهم على الاسبانيين ونالت الاستقلال

جمهورية فنزويلا

حدودها ٠٠ هي جمهورية واقعة في الجهة الشمالية من أمركا الجنوبية بمحدها شمالا بحر أنتيلة وشرقا مستعمرة غويانا الانكليزية وضربا كولومبيا وجنوبا جمهورية البرازيل ويوجد في أطرافها الجنوبية الغربية بعض من جبال الآند وفي الجهات الشرقية جبال غويانا ويوجد فيها جبال أخرى كثيرة تقاطعها سهول وأودية وبها بحيرات وجداول عديدة وأشهر أنهارها نهر أورنيك الجاري بها من الغرب الى الشرق ثم يصب في بحر الايتل ويقلب الحرف فيها في أكثر فصول السنة وهواء سواحلها ردي جداً وتكثر أمطارها في شهور ابريل ومايو ويونيو وتقدر مساحتها بنحو ١٣٠٠٠٠٠٠ كيلو متر وعدد أهلها مليونان وخمسة آلاف نسمة ثلثهم من البيض الاسبانيين وباقيهم من الهنود والعييد والمولدين وأراضيها في غاية الخصابة والسعة يزرع بها قصب السكر والنارجيل والذرة والتبغ والقمح والقطن والنيل والكيما ومن أشجارها شجر الموز وشجر الصمغ وشجر خشب الصباغة وكثير من العقاقير الطبية وأعظم حاصلاتها البن وحيواناتها ٠٠ هي كثيرة فان جميع الحيوانات الامركية كثيرة بها فن البرية بها الضواري والقروود والطيور والسلاحف والزحافات والديابات ومن الاهلية البقر والغنم والمعز والحيل والبغال والحير وبها من صنف البقر نحو تسعة ملايين ومن الغنم والخنازير نحو ثمانية ملايين ومعادنها كثيرة جداً منها الذهب ولاجملة مناجم بلغت قيمة مستخرج منجم واحد منها بستائة ألف جنيه سنويا ومنها الرصاص والقصدير والفحم الحجري وزيت البترول والكبريت والزفت والاحجار الكيماوية ويصطاد من أكبر جزايرها التي هي جزيرة مرضينا كثير من اللؤلؤ وتجارها وان كانت قليلة الاهمية الا انها آخذة

في الترقى والزيادة فيصدر منها البن والكاكا والذهب والتبغ وتبلغ صادراتها نحو أربعة ملايين ووارداتها نحو ثلاثة ملايين جنيه طرقها ومعارفها ولغاتها وديانتها وأما فان السفن تسير في نهر الاورنيك الذي يخترقها الى مسافة بعيدة ويوجد بها سكك حديدية كافية للتوصيل بين أغلب مدنها المهمة والموانئ البحرية وصناعاتها في غاية من الانحطاط ومعارفها كذلك مع ان التعليم فيها اجباري ولغة غالب أهلها الإسبانية ومذهبهم الكاثوليكي الذي هو مذهب الحكومة أيضاً وحرية الاديان بها مطلقة . . . حكومتها ومالياتها . . . حكومتها جمهورية دستورية يحكمها رئيس يدوم منصبه ست سنين ولها مجلس نواب يتركب من ٥٢ عضواً ومجلس شيوخ . . . مؤلف من ٢٤ عضواً ومالياتها قريبة من الانظام ودخلها يبلغ سنوياً نحو مليونين ونصف ونفقاتها تقرب من ذلك وهي مؤلفة من ثمانية جمهوريات وعاصمتها كراكاس وهي مدينة جميلة من أطراف مدن أمريكا الجنوبية وأوسمها تجارة واقعة على بعد ٢٠ كيلو متراً من البحر الاحمر في ارتفاع ٦٧٥ متراً وعدد أهلها ٨٠ ألف نسمة ثم مدينة لاجويرا التي هي ميناء كاراكاس المذكورة ومنها يصدر أكثر حواصل البلاد الزراعية الا ان صرفها رديء ثم مدينة كومانا وهي ميناء أيضاً لكنها جيدة المرفأ والهواء ثم مارا كايبيو وهي ميناء واقعة على البوغاز الموصل بين البحيرة والخليج المسميين باسمها وهي في غاية الاحكام والاتقان محكمة الحصون قوية المعقل ثم فالانسيا وبورتوكابلو وميريدة ثم بوليفار على نهر الاورنيك

تاريخها . . . استعمرت هذه البلاد بعد اكتشافها بعدة قليلة وحكمها الاسبانيون بسياسة قظة وبد من حديد الى سنة ١١٦٣ هجرية ولما بلغ الخطب حده والظلم أشده قامت نيران الثورات الاهلية الا ان العجز أقعدهم ثانيا الى سنة ١٢٣٧ وبها اطلقت حريتهم ونالوا أميتهم واستقلوا بأمرهم الا ان الراحة لازالت مسلوقة بالثورات الاهلية وفي سنة ١٣١٣ أحببت انكلترا سل سيف العدوان عليها بأسباب واهية فقامت في سدها الولايات المتحدة وأطفت نار التعدي بعقد مجلس للتحكيم

جمهورية خط الاستواء

يحدّها جنوباً جمهورية بيرو وشرقاً الاوقيانوس الهادي وشمالاً كولومبيا . . وجهاتها الغربية معمورة بالجبال البركانية التي يعلوها نحو ١٦ بركانا متقدماً كما ان جهاتها الشرقية معمورة بالسهول الواسعة الخصبة وشطوطها شديدة الحرارة الى درجة يتعذر معها الاقامة وأما هضابها فلطيفة الهواء جيدة الصحة . . وتبلغ مساحتها نحو ٤٠٠ ألف كيلو متر مربع وعدد سكانها يقرب من المليونين من أجناس سكان الجمهوريات السابقة ومذهبهم الكاثوليكي ولغتهم الاسبانية وأشهر محصولاتهم الارضية هي البن والكافور والكينا والكافور وتشوك والعاج النباتي وغير ذلك ولا أترقي التقدم للفنون العلمية بها أصلاً ولا لوجود المدارس العالية بها حتى في مدنها الكبيرة وتجارها في غاية الانحطاط كصنائعها أيضاً وحكومتها جمهورية دستورية وحيدة النظام يحكمها رئيس واحد ولها مجلسان أيضاً كسوابقها ومالياتها مختلفة ودخلها نحو مليون جنيه وعاصمتها مدينة كيتو وهي مدينة واقعة قرب خط الاستواء على ارتفاع ثلاثة آلاف متر في جبال انده في سفح بركان يشنشا وهي تقريباً مكتنفة بالبراكين ولذا دائماً تتساو بها الزلازل الا انها جيدة الهواء وعدد سكانها نحو ٩٠ ألف نسمة ومن مدنها الشهيرة مدينة جويباكيل وهي من الموانئ الجميلة الواقعة على شاطئ المحيط الهادي ومنها كونيسا وريوباما وهما في داخل المملكة وفي ضربي هذه الجزيرة جزائر جالاباجوس وهي ذات أرض قاحلة جرداء بركانية ينتشر بها كثير من السلاحف وهي تابعة لهذه الجزيرة

جمهورية بيرو

يحدّها جنوباً جمهورية شيلي وشرقاً البرازيل وجمهورية بوليفيا وغرباً المحيط الهادي وشمالاً جمهورية خط الاستواء . . وهي بلاد كثيرة الجبال كثيرة الأنهار تخرق جهتها الغربية جبال الاندس ويبلغ من جبالها نهر الامازون المشهور ونهر

ابوريماك الذي يصب في نهر الامازون وبها بحيرة تعرف بحيرة تيتكاكا وأراضيها قليلة الخصب والزراعة مهملة جدا وأخص مزروعاتها البن والكافور والسكر والارز وغير ذلك وحيواناتها كثيرة منها الاغنام وبها حيوان غريب اسمه لاماله شبه قائل بالقر لصوفه قيمته عالية في سوق التجارة وبها أيضا معادن وافرة منها الفضة والذهب والنحاس والزئبق وملح البارود وقدرت قيمة الفضة المستخرجة من مناجمها الي زمن قريب ٣٢٠ مليون جنيه ويصدر منها سواد الفوانو الشهير بجودته بكمية عظيمة الي أوروبا وكذا يصدر منها أغلب حاصلاتها الزراعية والمعادن والجلود والاصواف وقيمة الصادرات منها نحو ثمانية ملايين جنيه والوارد نحو خمسة ملايين وتبلغ مساحتها ١٢٠٠٠ و٠٠٠ كيلو متر مربع وسكانها أكثر من ثلاثة ملايين نسمة من جلس سكان الجمهوريات السابقة ولغتها الاسبانية ودينها المذهب الكاثوليكي ومعادنها حاضرة بعض نجاج في المدن الكبيرة وبها نحو ٢٥٠٠ ميل من السكك الحديدية وهوؤها حار في السهول والشلوط وجيد معتدل في البقاع المرتفعة ماليها وحكومتها ٠٠ يبلغ دخلها سنوياً ١٢ مليوناً من الجنيهات ونفقاتها تقرب من ذلك وعليها من الديون نحو ٥٠ مليوناً من الجنيهات وحكومتها جمهورية موحدة النظام يرأسها حاكم واحد جيشها ٠٠ عندها جيش في مدة السلم يبلغ نحو ١٥ ألف جندي ويمكنها إيصاله في الحرب الي نحو ٧٠ ألف مقاتل ولها أسطول حربي صغير عدد سفنه ١٨ سفينة ثقيباتها ٠٠ تنقسم الي ١٨ ولاية وعاصمتها مدينة ليما وهي مدينة جميلة تجارية مهمة واقعة في واد جميل على مسافة عدة أميال من البحر ذات أبنية فاخرة ورياض زاهرة وقد دمرتها الزلازل مراراً عديدة وأعيد بناؤها وهي متصلة بمينائها كلاور بسكة حديدية ومن مدنها الشهيرة مدينة كوزكو التي كانت عاصمة البلاد سابقاً ومقر حكومتها قبل فتح الأوروبين لها وآثار حصونهم وقصورهم باقية الي الآن وهي واقعة على هضبة ارتفاعها ثلاثة آلاف متر ومنها مدينة أريكيبا وهي مدينة جميلة واقعة قرب بركان ميسقي أسسها بزارو في سهل جميل وهي ذات صناعة كبيرة متصلة ببعض مدن ساحل المحيط كمديني أسلاي ومولندو بسكة حديدية ومنها مدينة أريكا وهي

مدينة واقعة قرب حدود جمهورية شيلي ومنها صدور أكثر حاصلات بوليفيا تاريخها ٠٠ هذه البلاد من اكتشاف فرنسيس زارو اكتشفها سنة ٩٣٨ هجرية وبعد اكتشافها ذهب اليها مع جماعة من الاسبانيين وحين وصلها رأي أهلها على اضطراب من أمرهم وشقاق بينهم متعزبين الى حزبين فأنحاز هو وأصحابه الى حزب الملك وبعد قليل انتصر الملك على أخصامه ثم بعد ان سهر البلاد وعرف أهلها ودرس أحوالهم قام لمحاربتهم وانتصر عليهم وأسر ملكهم المسمى اتاهوالبا فأراد الملك التخلص منهم ففدى نفسه بالمال فرضى فرنسيس زارو معه صورة وبعد أن أخذ منه المال غدر به شر غدره وقتله أشنع قتلة ومن ذلك التاريخ حبست البلاد في قفص الاسبانيين فحكموها مدة طويلة وساسوهم بكل سيطرة واستبداد وعذبوهم أشد العذاب وأذاقوهم عذاب النكال ونهبوا أموالهم وسبوا نساءهم وباعوا أولادهم الى أن قربوا من الفناء مع أن هذه المملكة قبل اكتشافها كانت من أعظم ممالك أمريكا الجنوبية وأشدّها قوة وأسطاها صولة وأحسنها حضارة وبقيت أسيرة جورالاسبانيين نحو ٣٠٠ سنة ثم انفصلت عنهم سنة ١٢٣٧ وكان ذلك بمساعدة جمهورتي شيلي وأرجنتين حيث أرسلوا من قبلهم جنوداً كثيرة لمحاربة الاسبان وأجلوهم عن البلاد وكان ذلك وسيلة لاستقلالهم ثم بقيت مدة طويلة تقاسي آلام طعنات الثورات الوطنية ومن مدة غير بعيدة استقر حالها على شكل حسن وأصبحت تزاحم لظاؤها في الترقى والتقدم

جمهورية بوليفيا

يحدّها شرقاً حكومة البرازيل وغرباً جمهورية شيلي وجنوباً حكومتا باراجواي وأرجنتين ٠٠ ومساحتها ١٣٠٠٠٠٠ كيلو متر مربع ٠٠ وعدد سكانها نحو ثلاثة ملايين نسمة من الاسبانيين والهند والاصليين ٠٠ وهو أؤها حار جاف وبقرّب المملكة جبال كثيرة منها هضبة مكثفة باثني عشر بركاناً وأما شرقها فهو ذو سهول واسعة متخللة بهايات كثيفة وأرضها بغاية الخصابة وبها أنهار مستعدة لسير السفن أعظمها نهر ماديره (٧ منجم - ثاني)

الذي يصب في نهر أمازون ووزراعتها قليلة التقدم ومن حاصلاتها الزراعة البن والكاكاو والكيينا ومن معادنها الفضة والقصدير والنحاس الا أن استخراجها ضعيف لوقوف صعوبة الطرق ووعورة المسالك عثرة في طريقه وكذا تجارتها كصناعتها في غاية التأخر وعلومها ومعارفها كذلك والديانة العامة فيها هي الكاثوليك وحرية الأديان بها مطلقة واللغة الرسمية بها الأسبانية وليس لها سفن تجارية ولا حربية وجيشها يقدر بتسعة آلاف جندي ٥٠٠ وحكومتها جمهورية دستورية وهي منقسمة الى ١٢ ولاية وعاصمتها شيكيزاكا ومن مدنها لا باز وهي مركز تجارة البلاد ويستخرج منها كثير من الذهب والنحاس ومنها كوشابامبا وهي مركز صناعي وزراعي مهم ومنها مدينة بوتوزي وهي أعلى مدينة في أمريكا على ارتفاع ٤٠٠٠ متر وبها منجم فضة مهم وكانت جميع هذه البلاد كمنظارتها من مستعمرات اسبانيا ثم استقلت عنها في صدر هذا القرن

— جمهورية شيلي —

حدودها ٥٥ هي شاةة لاساحل الغربي من جنوب أمريكا الجنوبية على الاوقيانوس الهادي ومنحصرة بين جبال انده والاقويانوس المذكور ويحدها شرقا البرازيل وغرباً الاوقيانوس الهادي وشمالا وجمهورية بوليفيا وبيرو ٥٥ وشكلها طويل قليل العرض ويمكن على ذلك انقسامها الى أربعة أقسام من الشمال الى الجنوب الأول القسم المعدني وهو يمتد من ١٨ الى ٢٧ درجة من العرض الجنوبي وأرضه صحراء قاحلة بجدة شديدة الحرارة غير قابلة للسكني ولا صالحة للزراع تحتوي على عدة معادن منها الذهب والفضة والنحاس وملح البارود وسهاده الجوانو والثاني القسم المختلط أي المعدني والزراعي وهو يمتد من ٢٧ الى ٣٣ درجة من العرض الجنوبي وأرض هذا القسم هي النقطة المركزية للمملكة وأكثرها سكانا وأعظمها مدناً وأخصبها زرعاً وبها بعض المعادن أكثرها النحاس والثالث القسم الزراعي وهو يمتد من ٣٣ الى ٤٢ درجة من العرض الجنوبي وأرض هذا القسم خصبة بكثيرة الزرع يزرع فيها الحبوب والبطاطس

والفواكه والسكر والسكر والسكر والرابع القسم ذو الغابات وهو ممتد في ٤٢ درجة جنوبية وتبلغ مساحتها ٧٥٠ ألف كيلو متر مربع وعدد سكانها ثلاثة ملايين ونصف ومعظم أهلها من البيض والمولدين ولذا هي أكثر تمدناً وتقدماً من غيرها وباقيها من الهنود الوطنيين وهم يقطنون الجهة الشمالية منها وبعض قبائل منهم يسمون الاوركان يقطنون الجهة الجنوبية والمذهب المنتشر بها هو الكاثوليكي ويوجد قليل من الوثني واللغة العامة بها هي الاسبانية ومعارفها سالكة طريق الترقى وآخذة في أسباب الانتشار . . وتمتد فيها سلسلة جبال اندس من الجنوب الى الشمال أعلى قمة بها ذروة اكونكاغا يبلغ ارتفاعها ٧٨٠٠ متر وبها نحو ١٧ جبلاً نارياً ولذا هي كثيرة الزلازل وبها بعض نهيرات صغيرة وأمطار قليلة وإرواء الزرع بها بالجداول الصغيرة وماء الندى وهي جيدة الطقس هواؤها أعدل من هواه غيرها من أقاليم أمريكا الجنوبية وأرضها في غاية الخصابة وحاصلاتها الزراعية كثيرة ومن مزرعاتها القمح وهو أعظم حاصلاتها يصدر منه إمداد وافر الى أوروبا ويزرع بها الذرة والبطاطس بكثرة ومن معادنها الذهب والفضة والنحاس والبود ونباتات البوتاس والبورق وكثير من ملح البارود والسماد الجيد والفحم الحجري خصوصاً في جزيرة كيلده الجنوبية وحيواناتها الأهلية كثيرة وبها من الوحشية ما في نظائرها من الجزائر الجنوبية وتجارها واسعة يصدر منها كمية وافرة من القمح والبطاطا والسماد المشهور باسم غوانو الكثير الجودة والقوة وتقدر صادراتها بثمانى ملايين جنيه ووارداتها بخمسة وصناعاتها آخذة في التقدم نوعاً وبها نحو ١٥٠٠ ميل من السكك الحديدية ومالياتها في غاية الانتظام ودخلها يبلغ سنوياً نحو ١٥ مليوناً من الجنيهات وهو السكك كذلك وعليها من الديون ٢٥ مليوناً من الجنيهات وعندها جيش يبلغ عدده في السلم ١٢ ألف جندي ويمكنها إيصاله في الحرب الى ٥٠ ألف مقاتل ولها أسطول حربي صغير مؤلف من نحو ٣٠ باخرة وحكومتها . . جمهورية دستورية يحكمها رئيس لمدة أربع سنوات وعندها مجلسان أحدهما للشيوخ وثانيهما للنواب على طرز نظائرها وهي منقسمة الى ٢٢ مقاطعة وطاصتها مدينة سانتياغو وهي مدينة واقعة في سفح جبال انده في سهل مرتفع تبعد عن الساحل

بحو ٨٨ كيلو متراً ويسكنها نحو ٢٥٠ ألف نسمة ومن مدنها مدينة فلياريزو وهي ثغر عاصمة الجمهورية المذكورة وأعظم مركز تجاري لبلاد شيلي وأهم ميناء أمريكية على المحيط الهادي بعد سان فرانسيسكو وبها مصانع عظيمة لبناء السفن وهي متصلة بالعاصمة بسكة حديدية وعدد سكانها ٢٠٠ ألف نفس ومنها مدينة فالديفيا وهي أيضاً ميناء تجارية يصدر منها حاصلات البلاد الزراعية ومنها مدينة كوكبو وسيرينا وهما في الجهة الشمالية المعدنية ومن أملاك هذه الجمهورية النصف الغربي من جزيرة أرض النار وجميع الارخبيل الموجود في جزائره رأس هورن ومنها أيضاً جزيرة باك في المحيط الهادي وقد كانت هذه المملكة تابعة لاسبانيا ثم استقلت عنها في أوائل القرن التاسع عشر

— جمهورية أرجنتين —

يحدّها شرقاً جمهورية البرازيل وحكومة باراجواي وبلاد أوراجواي والاقويانوس الاثنتينيكي وغرباً جمهورية شيلي وشمالاً جمهورية بوليفيا وجنوباً أراضي باتاجونية . . . وتخترقها جبال انديس الشرقية وفيها عديم أنهار ونهيرات وأعظم أنهارها نهر أرانا ونهر باراجواي ونهر أوراجواي والنهر الكبير المركب من هذه الأنهر الثلاثة المسمى نهر ريود يوبالاتا ثم نهر بوليكونامبو وجميعها قابلة لسير السفن التجارية وبها ترتبط أغاب المدن ببعضها

أراضيها في غاية الخصابة وزرعها في غاية الجودة خصوصاً في أقصى جنوبها وكذا في الجهات الشمالية أما جنوبها فهو صحارى رملية مقفرة ومن حاصلاتها الزراعية القمح والذرة والبن والبطاطا والزيتون والكروم وأكثر أنواع الفواكه أما معادنها فقليلة يوجد بها بعض مناجم فضة في جبال أنده ومناجم ذهب في باتاجونيا الجنوبية وجزيرة أرض النار وبها من الحيوانات الوحشية والاهلية ما ينظرها من الجمهوريات . . . وصناعتها آخذة في طريق الارتقاء وتجارها آخذة في التقدم والانساع داخية وخارجية وأكثر محصولاتها صادرة للخارج وأكثر صادراتها هي الاصواف والجلود والابقار والعظا

واللحوم المملحة والشحوم والغلال وريش النعام وقدرت صادراتها بقيمة ١٤ مليوناً من الجنيهات ووارداتها بعشرة مليونات وأهم طرق تعيشها تربية المواشى وزراعة الأرض والسكك الحديدية منتشرة في جميع أنحاء البلاد ويبلغ طولها الآن نحو ٢٧٠٠ ميل ٠٠ وتبلغ مساحتها ٢٨٠٠٠٠٠ كيلومتر مربع وعدد سكانها نحو خمسة ملايين من أنواع مختلفة منهم الأوروبليون وأكثرهم من الإيطاليين والأسبان ثم ذراري الأسبان ثم طنود الوطنيين وعدد عظيم من اليهود المهاجرين اليها من حرناريجور وظلم الروسيا والسكان آخذة في النمو والزيادة خصوصاً من فقراء الأوروبليون الطالين التعيش ٠٠ والمذهب الغالب بها هو الكاثوليكي واللغة الشائعة بها هي الأسبانية وبها عدة لغات آخر يتكلم بها المهاجرون على اختلافهم ومعارفها آخذة حديثاً في الترقى والتقدم ٠٠ ويبلغ جيشها في السلم نحو ٢٠ ألف جندي مدرب وتقدر في الحرب على إيصاله إلى مائة ألف مقاتل وعندها عدة سفن تجارية بخارية وشراعية ولها أسطول حربي صغير كاف لحمايتها ومراكبه في غاية الاتقان ومعظمها من العرّض الحديث ٠٠ ويبلغ إيرادها سنوياً نحو ثمانية ملايين من الجنيهات إلا أن نفقاتها أكثر من ذلك بسبب مزاحمتها لجارتها شيلي والبرازيل في تعميم المدنية والترقى في الحضارة بكل سرعة حتى أن ذلك أثر تأثيراً سيئاً على البلاد وأوقعها في ضنك شديد لولا كثرة حواصل البلاد وجودة أراضيها وخصوبة مزرعاتها التي خففت هذا المصائب وقامت باستهلاك الديون إلا أنه على كل مستقبلها حسن مقرون بالنجاح وعليها من الديون نحو ١٥ مليوناً من الجنيهات والحاصل أن هذه المملكة راقية أوج التقدم بسرعة عجيبة بحيث أصبحت الآن تعد من أعظم ممالك أمريكا الجنوبية بينهما قليل تكون لها السيادة كما سادت الولايات المتحدة على الشمالية ومدت ظل نفوذها على الجنوبية أيضاً ٠٠ وحكومتها جمهورية دستورية كمنظارتها وتنقسم إلى ١٤ ولاية وطاصمتها مدينة بيونوزير (المدينة اللطيفة الهواء) وهي واقعة على شاطئ نهر لابلاتا الجنوبي وهي من أعظم وأهم مدن أمريكا وأجلها واسعة التجارة في الجلود والخرى والاصواف واللحوم المملحة وفيها عدة معامل للصبغة وسكانها نحو ٦٠٠ ألف نفس ومن مدنها الشهيرة مدينة لابلاتا وهي مدينة حديثة وعدد سكانها ٧٥ ألف اسمة ومنها

روزاريو وهي واقعة على نهر بارانا وهي ثاني مين هذه البلاد ومن المحتمل جعلها عاصمة في المستقبل وسكانها ٧٠ ألفاً ومنها مدينة كوردوفا وهي مدينة واقعة في وسط سهول الألبا وهي من المدن المهمة وبها مدرسة جامعة ومنها مدينة ماندوزو وهي واقعة على الطريق الحديدى الواصل بين بيونوزير وفليديريز وقرب بركان أكونكاجوا وهي ذات رياض لطيفة وحدائق غناء وقد استقلت هذه البلاد عن أسبانيا في أوائل القرن التاسع عشر للميلاد

جمهورية باتاجونية

هذه البلاد هي القطعة الجنوبية من جمهورية أرجنتينة تبلغ مساحتها نحو مليون كيلو متر مربع يقطنه نحو عشرون ألفاً من الهنود والباتاجونية وهم قبائل مستقلة لا يزالون على الوحشية معيشتهم من الصيد والقنص وهذه البلاد منقسمة الى قسمين فالقسم الاول منها وهو الواقع في شرق جبال أندي تابع لجمهورية أرجنتينة والقسم الثاني وهو الواقع في غربى الجبال المذكورة تابع لجمهورية شيلي

جمهورية باراجواي

هي مملكة صغيرة في جنوب أمريكا الجنوبية يحدها جنوبا وغربا مملكة أرجنتين وشمالا وشرقا البرازيل ٠٠ ومساحتها ١٧٤ ٩٠٠ ميل مربع وعدد سكانها نحو ٧٠٠ ألف نفس من الهنود المتمدنين والاسبانيين جميعهم على المذهب الكاثوليكي وهوؤها محي جيد ٠٠ ومن أنهارها الشهيرة نهر باراغواي ونهر بارانا اللذان يصبان في نهر ريودوبالانا وأراضيها في غاية الخصوبة ومزروعاتها كسوايقها ومن صادراتها السجاير والجلود والنبات المسمى شاي باراغواي الذي له رواج عظيم في سائر أمريكا الجنوبية وبها غابات كثيرة الأشجار الخشبية وبها عدة خطوط حديدية وهيئة حكومتها جمهورية دستورية وعاصمتها أسومبسيون يسكنها نحو ٣٠ ألف نفس

جمهورية أراغواي

هي جمهورية واقعة في جنوب البرازيل وشرق الأرجنتين وغرب الاوقيانوس الاثنتايني عدد سكانها ٧٠٠ ٠٠٠ نفس من هنود وأسبان وهواؤها في غاية الجودة ومزروعاتها أنواع الجيوب وصادراتها الاصواف والجلود والشعوم واللحوم المملحة وبها نحو ٥٠٠ ميل من الطرق الحديدية والديانة المنتشرة بها الكاثوليك وعاصمتها مدينة مونتورييد وسكانها نحو ١٢٠ ألف نسمة وهي ميناء تجارية مهمة واقعة على خليج ومصب نهر ريود ولابالاتا

جمهورية هايتي

هذه الجزيرة من اكتشاف كريستوف كولومب اكتشفها سنة ١٤٩٢ هجرية وسميت اذ ذاك إسبانيولا ثم أطلق عليها بعد ذلك اسم مملكة أنتيلة لقوة ثروتها ولما استولت عليها فرنسا قتلت جميع أهاليها الاصليين واستجلبت اليها جملة من العبيد لاستعمارها وبقيت تابعة لفرنسا الى سنة ١٢٠٦ هجرية ومن ذلك التاريخ قام أهلها للتملص من أيدي الفرنسيين وشقوا عصا الطاعة وقتلوا سائر الاوروبيين الذين كانوا في بلادهم وداموا على الحروب زمناً طويلاً الى أن نالوا استقلالهم في سنة ١٢١٨ وهي واقعة في الجزء الغربي من جزيرة سان دومنيك احدى جزائر أنتيلة الكبرى في شمال حكومة كولومبيا أرضها في غاية الخصابة ومحصولاتها كثيرة ومن حاصلاتها البن والقطن والكافور والاكشاب وعدد سكانها نحو مليون من العبيد المحررين المتدينين بالمدن الروماني ولغتهم فرنساوية محرفة وحكومتها دستورية ومن نظاماتها عدم السماح للجلس الابيض بملك أرض من أراضي بلادهم أصلاً وعاصمتها مدينة برتورنس وهي ميناء على خليج صغير في الجهة الشرقية وعدد سكانها نحو ٦٠ ألف نسمة ومن مدنها رأس هايتيان وهي ميناء في الجهة الشمالية يسكنها نحو ٣٠ ألف نفس

— جمهورية سان دومنيك —

هي جزيرة واقعة بين جزيرتي كوبه وبورتوريكو مسطحها يقرب من مـ
ايرلنده وهي جبلية ممتدة بين سلاسل جبال متقطعة بوديان معمورة بالمستنقعات
سهول خصبة غنية بالمزروعات كالبنج والبن والقطن ويوجد بجبالها الذهب والحديد
وغير ذلك ولكن الامهال اودى بها في زوايا الالهال وعدد سكانها نحو ٥٠٠ ألف نسمة
من السود ولغتهم الاسبانية ومذهبهم كاثوليكي وعاصمتها مدينة سان دومنيك الواقعة
في جنوبي الجزيرة الشرقي يسكنها نحو ٣٠ ألف نسمة ومن مدنها مدينة سامان الواقعة
في الجهة الشرقية من الجزيرة

— الممالك الغير المستقلة —

✽ حكومة كندا المتحدة ✽

حكومة كندا المسماة أيضاً أمريكا الانكليزية الشمالية هي من مستعمرات انكلتيرا
وهي بلاد واسعة شاسعة الاطراف شاغلة كل شمال أمريكا وهي مشتملة على كندا
الحقيقية الكأسة في حوض نهر سان لوران وعلى إقليم آخر غربية وشمالية ويحدها
شرقا الاوقيانوس الاثنتيكي وغربا الاوقيانوس الهندي وشبه جزيرة آلسكا وشمالا
البحر المنجمد الشمالي وجنوبا ولايات أمريكا المتحدة وهي من حيث هيئتها ثلاثة أقسام
قسم كولومبيا البريطانية وهي إقليم جبلي يفشي الغابات الواسعة والاشجار الصمغية
ويكثر به الذهب وأقليم السهول وهو محصور بين كولومبيا البريطانية والمنجمد الشمالي
وبحر هودسون وحدود الولايات المتحدة وهو ثلاثة أقسام قسم أرضه قاحلة لانبات بها
ولا زرع وطقسه شديد البرودة طول السنة وهو مسكن الاسكيمو المتعيشين بالصيد
والقنص وقسم كثير الغابات والحيوانات والمعادن خصوصا الزيت الارضي وقسم المروج
وهو بارد في الشتاء وفي الصيف حرارته تصل الى درجة ١٩ وهو خصب يزرع فيه

بعض الجبوب والخضراوات وبعض أشجار واقليم البحيرات وهو القسم الممتاز بكثرة
غمراته وخصابه أرضه

جبالها وأنهارها .. يوجد بها جبال صخرية ممتدة في جهتها الغربية من الجنوب
الى الشمال أما باقي جهاتها فهو سهل فسيح خال من الجبال وبها أنهار كثيرة أشهرها نهر
مكنزى الذي يصب في البحر المنجمد الشمالى وهو أيضاً مصب بحيرة الدب الاكبر
وبحيرة العبيد وبحيرة أنابسكو ثم نهر النحاس ونهر لامين وهما يصبان أيضاً في المنجمد
الشمالى ونهر سان لوران ويصب في الاوقيانوس الاثنتيكي ثم نهر تسون ويصب في
خليج هودسون ونهر كولومبيا المسار في الانحاء الغربية ويصب في المحيط الهادى
وهواؤها شديد البرد خصوصاً في الاقاليم الشمالية فانها ليست صالحة الا لانبات بعض
حشائش ثلجية .. ومساحتها مع الجزائر القطبية الغير المسكونة تبلغ نحو سبع مليونات
ونصف من الاميال المربعة وعدد سكانها نحو عشرة ملايين نسمة من الفرنسيين
والانكليز والالمان والاييرنديين والسويسريين ونحو ١٠٠٠ ألف من الهنود الاصليين
ومعارفها في تقدم وعلومها في نجاح والذين هم من اصل فرناوى وهم أهل كندا
السفلى لغتهم الفرنسيون ومذهبهم الكاثوليكي والباقيون وهم أهالى كندا العليا لغتهم
الانكليزية ومذهبهم بروتستانتى .. وهى من البلاد الغنية بالمعادن ويوجد الذهب والفضة
وعدة معادن ثمينة على شواطئ نهر كولومبيا ومن مدة ليست بعيدة اكتشفت عدة
مناجم ذهبية في اقليم كلونداك الكائن قرب الحدود وبها عدة ينابيع لزيت البترول
ومناجم كثيرة للفحم الحجري .. وأراضيها الجنوبية في غاية الخصابة وتزرع فيها أنواع
الحبوب على الخصوص القمح فان حاصلاته كثيرة جداً وترسل لانكلترا بمقادير وافرة
وأقاليمها الوسطى كثيرة الغابات غنية بالاششاب وأما الجزائر القطبية والاراضى الواقعة
في الجهة الشمالية من المملكة فهي قفرة لانبات بها ولازرع وهي واسعة التجارة خصوصاً
بالاغلال والاششاب والغرى وترد اليها المصنوعات الاوروبوية من أقشة وآلات وأدوات
بكثرة وقدرت قيمة الصادر منها والوارد بنحو ٣٠ مليون جنيه وجميع ولاياتها مربوطة
ببعضها بالخطوط الحديدية التي يبلغ طولها نحو ١٧ ألف ميل .. وماليتها حاضرة كمال

الانتظام وهي آخذة في النمو والزيادة • ودخلها السنوي يزيد عن الثمانية ملايين جنيه ونفقاتها تقرب من ذلك وتبلغ ديونها نحو ٥٠ مليون جنيه • وأما ثروتها فهي عظيمة الشأن لها غاية البشري بحسن المستقبل وجيشها بالغ الغاية في الانتظام يشابه في انتظام جيش انكلترا وعدده في السلم نحو ٥٠ ألف جندي ويمكنها إيصاله أيام الحرب الى ١٠٠ ألف مقاتل مع الاستعدادات الكاملة وعندها عدة سفن تجارية غالبها مخصوص بالصيد • • وحكومتها دستورية تعاهدية مشتملة على سبع جمهوريات مستقلة استقلالاً داخياً متحدة اتحاداً عمومياً تحت حكومة واحدة موضوعة تحت حكومة انكلترا يديرها حاكم انكليزي مع مجلس شوري مؤلف من أعضاء منتخبة بأصوات الايالات • • وهي منقسمة كما تقدم الى سبع جمهوريات • • الأولى جمهورية كندا العليا وهي واقعة بين البحيرات منوعة السكان من أغلب أجناس الامركانيين ومذاهبهم والمذهب السائد بها هو البروتستانتى واللغة الوطنية هي الانكليزية ومركز ادارتها مدينة تورونتو وهي ميناء جميلة واقعة على بحيرة أونتاريو سكانها نحو ١٨٠ ألف نسمة وبها مدرسة جامعة وأشهر مدنها مدينة اتاوه واقعة على النهر المنسوب اليها وهي عاصمة كندا المتحدة وسكانها نحو ٥٠ ألف نفس ومدينة كنجستون وهي مدينة مستحكمة حصينة واقعة بجاء مخرج سان لوران • • والثانية جمهورية ايكوسيا الجديدة وهي بلاد شديد البرد ضالبا أراضيها مقفرة قليلة الخصب جبالها كثيرة الغابات وبها مناخم للفحم الحجري وأكثر أشغال أهلها صيد الحيتان ومركزها مدينة هاليفاكس وهي ميناء جميلة متينة بها ترسعة واسعة وجملة مصانع لبناء السفن التجارية ومرسى مهم للسفن المارة لامركا وأوروبا • والثالثة جمهورية كيبك وهي واقعة على حدود امركا المتحدة سكانها من ذراري الفرانساويين الذين استعمروها ولقهم الفرانساوية القديمة ومركزها مدينة كيبك وهي مدينة واسعة على نهر سان لوران وهي ميناء حصينة ومركز مهم لصناعة الخلد وبها مدرسة جامعة ومن مدنها الشهيرة مدينة مونتريال وهي مدينة كثيرة الصنائع واسعة التجارة واقعة في جزيرة سان لوران في كندا السفلى وبها مدرسة كلية وسكانها ٢٣٠ ألف نسمة • والرابعة جمهورية البرانس ادوارد مركزها مدينة شارلوت تاون وأغلب

أهلها صيادون . . . والخامسة جمهورية مانيتوبا وهي واقعة على النهر الأحمر في وسط كندا أكثر شغل أهلها الزراعة والفلاحة وتربية المواشي ومركزها مدينة ونيج الواقعة على البحيرة المشهورة باسمها . . . والسادسة جمهورية بفرنسويك الجديدة وهي واقعة في الجهة الشرقية من كندا وشاغلة قسماً كبيراً منها قريبة من خليج سان لوران ومركزها فريديريكتون وهي كثيرة الغابات المشتملة على الأشجار الثمينة وبها جملة مصانع لبناء السفن . . . والسابعة جمهورية كولومبيا الجديدة وهي واقعة على الاوقيانوس الهادي ومركزها مدينة فيكتوريا الكائنة على جزيرة فانكوفر الواقعة في المحيط الهادي ويوجد سوى هذه الجمهوريات السبعة أقاليم أخرى منها ما هو تابع لحكومة كندا ومنها ما هو على شرف التبعية لها ومعظم أشغال أهلها ومعيشتهم صيد السمك

(هوندوراس الانكليزية) هي مستعمرة صغيرة واقعة في جنوب شبه جزيرة يوكاتان من أمريكا الوسطى أرضها كثيرة الغابات ذات الأشجار السمينة وسكانها نحو ٥٠ ألف نفس من الهنود والسودان ومركزها مدينة بليز وهي مدينة صغيرة في غاية الظرافة (غويانا الانكليزية) هي واقعة في شمال أمريكا الجنوبية يحدها شرقاً غويانا الهولندية وغرباً جمهورية فنزويلا وشمالاً بحر انديلا وجنوباً جمهورية البرازيل وهي في أرض مرتفعة خصبة كثيرة الخيرات وأكثر حاصلاتها الزراعية قصب السكر والبن والقطن والنبيل والتبغ والفلفل وغير ذلك ومساحتها نحو ٨٠ ألف ميل مربع وسكانها نحو ٤٠٠ ألف من انكليز وهنود وزنوج محررين ومركزها مدينة جورتاون وهي ميناء تجارية

(الجزائر التابعة لانكلترا في أمريكا)

الأرض الجديدة وهي جزيرة واقعة في شرقي خليج سان لوران قفرة جرداء لا نبات بها وهوؤها شديد الرطوبة والضبباب لا يكاد يفارقها وشطوطها ملأى من الحياض المعدة لصيد السمك ومينائها معدة لمرسى سفن الصيد الدولية وسكانها نحو ٣٠٠ ألف نفس ومركزها مدينة سان جان وهي من المواني الظرفية (جزائر بروموده) هي ارخبيل مؤلف من ٣٦٠ جزيرة صغيرة عديمة السكان

ماعدة ثمانية منها وهي جيدة الهواء ومعسودة في نظر الحزب العسكري من المواقع الحربية المهمة ومركزها مدينة هاملتون

(جزائر بهاما) هي أرخبيل واقع في الطرف الشمالي الشرقي من شبه جزيرة فلوريدا ومؤلف من ألفي جزيرة صغيرة من الجزائر المرجانية وهي لشدة حرها لا تنكاد تسكن ومن مزروعاتها القطن والنيل وقصب السكر والبن والتبغ ويستخرج من برها الملح ومن بحرها الاسفنج ومركزها مدينة ناسو وهي ميناء لطيفة مهمة

(جزائر انيلا الصغرى) الجزائر التابعة لانكلترا في أرخبيل انيلا الصغرى تسعة جزائر وهي سان خريستوف وفرجينيا وباربادا واتيكو وسان لوسيا وسان فلانسان وغريناده وترينيداد ودمينيسكا وهي جبلية الأراضى كثيرة البراكين تشتد بها الحرارة في أيام ارتفاعها الى درجة لا يمكن معها الإقامة الا بقاية المشقة وهي كثيرة الأمطار والزوابع الشديدة وأراضيها خصبة جداً ومن مزروعاتها البن وقصب السكر والتبغ والكاكاو والتياكو والزنجبيل والقطن ويوحدها عود الند وأهلها مجنونون من أوروباى مولد وزنوج محررين وصينيين وهنود أصليين وأشغال جميعهم الزراعة وعددهم نحو ٧٠٠ ألف نفس

(جزيرة جامايكا) هي جزيرة من جزائر أرخبيل انيلا الكبرى ٠٠ مساحتها ٣٢٠٠ ميل مربع هواء جبلها في غاية الاعتدال وبقي هوائها في درجة لا تطاق من الحرارة خصوصاً للجنس الأبيض وأراضيها في خصابة جيدة والزراعة بها متقدمة وأعظم حاصلاتها الزراعية السكر والنيلا والبن والزنجبيل والفلفل والكينا والقطن وعود الطيب والانسان والموز وعددها سكانها نحو ٧٠٠ ألف نسمة من نوع سكان سابقها الا أن الصينيين فيها كثيرون وكذا الهنود وعاصمتها مدينة سيانشتون ومن مدنها كنجستون وهي مدينة تجارية مهمة

(جزائر فاكلند) هي جزائر صغيرة واقعة في جنوبي أمركا الجنوبية عدد أهلها نحو ٢٠٠ ألف نفس من رعاة الانكليز ومركزها ميناء ستانلى

﴿ مستعمرات فرنسا ﴾

(غويانا الفرنسية) يحدها شرقاً وجنوباً جمهورية البرازيل وشمالاً المحيط الاثنتيني وغرباً غويانا الهولندية . مساحتها نحو ٤٧٧٠٠ ميل مربع وسكانها نحو ٤٠٠ ألف نفس رديثة الهواء كثيرة الرطوبة تكثر فيها الحيات خصوصاً الحى الصفراوية الفتاكة ومن مزروعاتها البن وقصب السكر والكاكاو والقرنفل والفلفل والقرقه وهي كثيرة الغابات يوجد بها خشب الآبنوس بكثرة ومن مدة قريبة اكتشف بها مناجم ذهبية ومركزها مدينة كايين على جزيرة قريبة من الساحل وهي ميناء تجارية سكانها نحو ٨٠ ألف نفس ومن مدنها سيناماري وهي ميناء رديثة المناخ

(جزائر ميكلون) هي ثلاثة جزائر صغيرة في جنوب جزيرة الأرض الجديدة وبها مرسى عظيم للأسطول الفرنسي وعدد سكانها نحو ٧٠ ألف نسمة

(جزيرة كواديلوب) هي جزيرة واسعة في ارض خيل انتيلة الصغرى يتبعها ثلاث جزائر ارض خيلية وهي ليسانت ومارى جالات وزريرات سكانها نحو ٢٦٠ ألف نفس أكثرهم من السود الفلاحين وباقهم من الأوروبويين وأهم حاصلاتها قصب السكر والبن والقطن والتبغ ومركزها مدينة بوانت آبيتر ومن مدنها مدينة باستير ويتبعها جزيرة سان بارتلمي سكانها ٤٠٠٠ نفس

(جزيرة مارتينيك) هي جزيرة عظيمة يقطنها نحو ٢٠٠٠٠٠ نفس من البيض والسود وحاصلاتها كسوايقها ومركزها مدينة فورد فرانس ومن مدنها مدينة سان بيير وهي مدينة في غاية الظرافة عدد سكانها نحو ٤٠ ألف نفس ولها مرفأ جيد

(جزيرة سان مرتين) هي جزيرة صغيرة واقعة في الجهة الشمالية من سوايقها عدد أهلها نحو ٤٠٠٠ نفس تلها تابع لهولنده

﴿ مستعمرات هولانده ﴾

(انتيلة الهولندية) هي عبارة عن عدة جزائر من حواصلها قصب السكر والتبغ

والقواكه والبورتقان المر المستخرج منه شراب كوراسو المشهور سكانها نحو ٤٠ ألف نسمة

(غويانا الهولندية) هي متوسطة بين غويانا الانكليزية وغويانا الفرنسية ٠٠ مساحتها نحو ٤٥٥٠٠ ميل مربع وعدد اهلها نحو ٨٠ ألف نسمة من السود المحررين ومن مزارعها البن والقطن وقصب السكر ومركزها مدينة بارامايبو وهي مدينة لطيفة للغاية يسكنها ٤٠ ألف نسمة

﴿ مستعمرت دائيماركة ﴾

(غرولانده) هي قطعة واسعة شديدة البرد دائمة الثلوج سكانها من نوع الاسكيمو قصار القامة مذهبهم البروتستانتى عيشهم من صيد الفقمة وهي ثروتهم وليس عندهم من الحيوانات سوى الكلاب وبها منجم للفضة ومنجم للفحم الحجري ومن صادراتها الغرى وزيت السمك وأشهر مدنها جوليانسهاب وحدودها الشمالية مجهولة الى الآن (جزيرتا سان كروا وسان توماس) هما من جزائر انثيلة الصغرى وهما خصبتان جداً ومن مزارعها الأولى البن وقصب السكر وبها كثير من الغنم وأهلها نحو ٣٠ ألف نسمة وعدد سكان الثانية نحو ٢٠ ألف نفس ومركزها سان توما وهي مرسى السفن المارة من أوروبا الى الجزائر الهندية

[أمستردام] بفتح فكسر فسكون ٥ هي أكبر مدن هولندا والعاصمة الحقيقية لها فى نظر أهالى المملكة واقعة على جنوبي خليج واي فى عرض ٥٢ درجة و٢٢ دقيقة شمالاً وطول أربع درجات و٥٣ دقيقة شرقاً ٠٠ وعدد أهلها نحو ٤٠٠ ألف نسمة وهي مدينة جميلة جداً ومن أغنى مدن العمران هلالية الشكل وطرفاها داخلان فى خليج واي ومنهما تتكوّن المينا وهي متصلة مع البحر الشمالي بواسطة ترعة يومويدن ولها مرقان كبيران يمكن أن ترسو فيهما ألف سفينة وكانت هذه المدينة من الجهة اليابسة مكتتفة بأسوار ثم رفعت وأبدلت بخندق عرضه ثلاثون يرداً وظلل جانباه بالأشجار فصار كمنزله جميل وموقع المدينة المذكورة فى أرض منبسطة أجمية وبيوتها مبلية على أوتاد

أو أعمدة مدروسة في الأرض على عمق نحو ٥٠ قدماً وبواسطة الترع المتفخلة انقسمت إلى نحو ٩٠ جزيرة وعلو تلك الترع نحو ٣٠٠ جسر ومحيط المدينة يبلغ عشرة أميال ولها ثمانية أبواب من حديد اسم كل باب منها باسم الحي الذي يدخل إليه منه والقسم القديم من المدينة غير منتظم ولا مستحسن المنظر لضيق أزقته وحقارة بيوته أما الجديد منها فهو بناء بغاية الانتظام والظرافة ذو أسواق جميلة طول السوق منها نحو ميلين وعرضه ٢٢٠ قدماً والترع مارة منها وبيوتها مبنية من آجر ومؤلفة من أربع أو خمس طبقات يدخل إليها بدرج في مستقبلها وبها من الأبنية العمومية الجميلة دار الحكومة وجملة كنائس ودار القضاء ودار الاجتماعات العمومية الجديدة ودار البرس ودار الصناعة وجملة أبنية خيرية أيضاً وبها جملة مدارس خصوصية وعمومية علمية وصناعية وبها بستان لتربية أنواع النباتات ومكتبة عمومية ومدرسة للموسيقى ومدرسة بحرية ودار للصور وبها عدة معامل صناعية لعمل السكر والزجاج وصب الحديد وبناء السفن والصابون والمنسوجات وغير ذلك وهي مشهورة بتجارها أكثر من صناعتها ومعظم البضائع الداخلة لهولاندا والخارجة منها تمر بأستردام وقد بلغت عدة السفن التي دخلت مينائها والتي خرجت منها في بعض السنين نحو ٣ آلاف سفينة وأهم صادراتها السمن والجبين والسكر والبن والبهار والزيت والقصدير والصباغ وأكثرها للألمانيا وانكلترا ولها طرق اتصال بغيرها متعددة منها الترع ومنها السكك الحديدية وغير ذلك وقد كانت أمستردام سابقاً خاضعة لاسبانيا ثم تداوتها أيادي جملة دول منها البروسيون والانكليزيون والفرنساويون ثم انتقلت إلى هولاندا وجمعت عاصمة المملكة إلا أن البلاط الملكي في مدينة لاهاي

باب الهمزة والنون وما يليهما

[أناطول] أو أناضول • لفظة يونانية معناها المشرق اسم لشبه جزيرة كبير فتشبه هو عبارة عن آسيا الصغرى وعن قسم كبير من أملاك الدولة العثمانية في

آسيا الكبرى يحدّها من الشمال الغربي الدردنيل وبحر مرمرها والبوسفور والبحر الاسود ومن الشرق جبال أرميلية وفروعها الجنوبية الغربية الى جون الاسكندرونه ومن الجنوب البحر المتوسط ومن الغرب الارخبيل اليوناني وهي واقعة بين ٣٦ و ٤٢ درجة من العرض الشمالي و ٢٦ و ٤١ درجة من الطول الشرقي ٠٠ ومساحتها ٢١٢ ألف ميل مربع وعدد سكانها نحو خمسة ملايين ومعظم طولها نحو ٧٠٠ ميل وغاية عرضها ٤٠٠ ميل ٠٠ وسواحل الاناطول كلها مرتفعة وغير منتظمة وساحلها الغربي من أعظم سواحل الدنيا تسنناً وأكثرها صنخوراً مرتفعة وفي ساحلها الجنوبي سلسلة جبال مرتفعة صعبة المسالك يتخللها أودية وسهول وفي جهات شبه الجزيرة كلها جبال شامخة قتها مغطاة بالتلوج أو منشأة بغابات السنديان والتنوب وأعلى هذه القمم قمة أركي طاغ فان ارتفاعها عن سطح البحر ١٣ ألف قدم وفي وسط تلك السلاسل هضبة عالية مجمع لمياه أكثر الجبال ٠٠ وبجيرانها كثيرة مع أنها ليس لها منافذ الى البحر هي مالحة وأكبرها بحيرة طوزغول التي هي على مسافة ٧٠ ميلا عن قونيا الى الشمال الشرقي وطولها نحو ٥٥ ميلا وعرضها من عشرة أميال الى ١٥ ميلا وسكان البلاد المجاورة لها يستخرجون منها كميات وافرة من الملح والاقليم الكثير البحيرات هو واقع بين ٣٧ و ٣٩ درجة من العرض الشمالي و ٣٠ و ٣٥ درجة من الطول الشرقي وأكبر أنهارها نهر هاليس المسمى الآن نهر قزل أرمق طوله ٦٠ ميلا يخرج من مكان يبعد ٤٠ ميلا من سيوان الى الشمال الشرقي ويصب في البحر الاسود بعيداً عن سينوب نحو ٥٥ ميلا ويجراء على شكل نصف دائرة بتعاريج كثيرة ويليه نهر سكاريا وغيره وأما عواثها ٠٠ فطالما أظنبت الشعراء والمؤرخون في مسدح هواه هذه البلاد الا ان سطحها لما كان متنوع الارتفاع لزم منه تنوع الهواه فكان هواه الجبال شديد البرد في الشتاء وهواه الوديان العميقة حار في الصيف جداً والسواحل الشمالية والجنوبية الهواه فيها معتدل وأما هواه السهول المجاورة للسواحل فلا نظير له في جودته أصلاً ولا يخفى ان الجبال تلتطف حر الصيف والبعار تلتطف برد الشتاء ٠٠ أقاليم هذه البلاد في غاية الخصابة وأراضيها جيدة جداً ومن حاصلات سواحلها السفرجل والدراقن والتين والمشمش

الاندلس وولى عليها ولده عبد العزيز وانزله بمدينة قرطبة واتى القيروان سنة ٩٥ وارتحل الى المشرق سنة ٩٦ بما كان معه من الغنائم والذخائر وولى على افريقية ولده عبد الله وقدم على سليمان بن عبد الملك فسخطه ونكبه وثار عساكر الاندلس بابنه عبد العزيز باغراء سليمان فقتلوه لسنتين من ولايته وولى بعده ايوب بن حبيب الازخمي وهو ابن اخت موسى بن نصير واستطالت مدته ستة اشهر ثم تابعت بعده ولاية العرب على الاندلس تارة من قبل الخليفة وتارة من قبل طامه بالقيروان فالتجأ من بقي من اهل الاندلس الاصليين الى شمالي البلاد وتحصنوا في جبال فشتالة واربونة وافواه الدروب واتصلت العرب الى بلاد الفرنجة وتوغلوا فيها ولما باع محمد بن يزيد عامل افريقية قتل عبد العزيز بن موسى بعث الى الاندلس الحر بن عبد الرحمن بن عثمان الثقفي فقدم الاندلس وعزل ايوب بن حبيب وقام بالتولية سنة وثمانية اشهر ثم بعث عمر ابن عبد العزيز الى الاندلس مع بن مالك الخولاني على رأس المائة من الطيرة وامره بنخميس الاندلس نخمسا وبنى قنطرة قرطبة ثم قتل غازيا بأرض الفرنجية سنة ١٠٢ وقدم اهل الاندلس والياً عليها عبد الرحمن بن عبد الله الغافقي الى أن قدم عبسة بن سعيد من قبل يزيد بن أبي مسلم عامل افريقية وذلك في صفر سنة ١٠٣ فاستقام أمر الاندلس وغزا الافرنج وتوغل في بلادهم وقتل سنة ١٠٧ لاربع سنين وأربعة أشهر من ولايته ثم تابعت ولاية الاندلس من قبل أمراء افريقية فكان أولهم يحيى بن سلمة الكلبي أخذه بشر بن صفوان الكلبي والى افريقية سنة ١٠٧ وأقام في ولايتها سنتين وستة أشهر ولم يغز ثم قدم اليها عثمان بن أبي نسيعة الازخمي والياً من قبل عبيدة بن عبد الرحمن السلمي صاحب افريقية وعزله خمسة أشهر بمخيفة بن الاحوص القيسي فوافقها سنة ١١٠ وعزل بعد سنة من ولايته ثم ولى بعده الهيثم بن عبيد الكلبي من قبل عبيدة بن عبد الرحمن أيضاً فقدمها سنة ١١١ وغزا أرض مقوشة وافتتحها وتوفي سنة ١١٣ وقدم بعده محمد بن عبد الله الاشجعي فولى شهرين ثم قدم عبد الرحمن بن عبد الله الغافقي من قبل عبيد الله بن الحجاب صاحب افريقية فدخلها سنة ١١٣ وغزا الافرنج وكانت له فيهم وقائع وأصيب عسكره في رمضان سنة ١١٤ في موضع يعرف ببلاط الشهداء وبه عرفت

الفزوة وكانت ولايته سنة وثمانية أشهر ثم ولي عبد الملك بن قطن الفهري وقدم في رمضان سنة ١١٤ وكان ظلوماً جارراً في حكمته وغزا أرض البسكة سنة ١١٥ فأوقع وغنم ثم عزل سنة ١١٦ وولى عقبه بن الحجاج السلولى من قبل عبيد الله بن الحجاب فأقام خمس سنين محمود السيرة مجاهداً مظفراً حتى بلغ سكنى المسلمين اربونة وصار رباطهم على نهر ردونة ثم ونب عليه عبد الملك بن قطن الفهري سنة ١٢١ نخلعه وقتله وجلس مكانه الى أن دخل بلج بن بشر بأهل الشام سنة ١٢٤ فنقلب عليه وولى الاندلس سنة ثم تحزب عليه الفهريون وقام بأمرهم قطن وأميه ابنا عبد الملك فكانت الدائرة عليهم وهلك بلج من الجراح التي أصابته في حربهم ثم ولى ثعلبة بن سلامة الجندامي فأنحاز عنه الفهريون ولم يطيعوه وولى سنتين أظهر فيهما كل عدالته ودانت له الاندلس عشرة أشهر الى أن مات به العصبية في يمانيته ففسد أمره وهاجت الفتنة وقدم أبو الخطار حسام بن ضرار الكلبي من قبل حنظلة بن صفوان عامل افريقية سنة ١٢٥ فدان له أهل الاندلس وأقبل عليه ثعلبة وابن أبي نسعة وابنا عبد الملك فلقتهم وأحسن اليهم وكان شجاعاً كريماً ذا رأى وحزم وأقبل اليه أهل الشام وكثروا عنده الى أن ضاقت بهم قرطبة ففرقهم على البلاد وأنزل أهل دمشق البيرة لشبهها بها وسماها دمشق وأنزل أهل حمص أشبيلية وسماها حمص وأهل قنسرين جيان وسماها قنسرين وأهل الأردن رية ومالقة وسماها الأردن وأهل فلسطين شدونة (شريش) وسماها فلسطين وأهل مصر تدمير وسماها مصر ووقف ثعلبة الي المشرق ولحق بمروان بن محمد وحضر حروبه وكان أبو الخطار اصراً يياً عصبياً أفرط عند ولايته في التعصب لقومه من اليمانية وتحامل على المضرية وابتغى قديماً ومر في بعض الأيام الصميل بن حاتم كبير القيسية فأقيم من مجلسه فانضم الي المنعازين عن أبي الخطار مع القيسية فعزلوه سنة ١٢٨ لاربع سنين وتسعة أشهر وقدم مكانه ثوابة بن سلامة فهاجت الحرب وخاطبوا بذلك عبد الرحمن ابن حبيب صاحب افريقية فكتب الي ثوابة بعهدده على الاندلس سنة ١٢٩ فضبط وقام بأمره الصميل واجتمع عليه الفريقان ومات لسنة من ولايته واضطرب أمر بني أمية بالمشرق وشغلوا عن قاصية الثغور بكثرة الخوارج فبقي أهل الاندلس فوضى ولصبوا

للاحكام عبد الرحمن بن كثير ثم اتفق جند الاندلس على اقتسام الامارة بين المضرية
والبيانية كل سنة لدولة وقدم المضرية على أنفسهم يوسف بن عبد الرحمن الفهري سنة
١٢٩ وبعد أن أتم سنة ودارت الامارة وافته البيانية على حسب المعاهدة التي جرت
بينهم فيبتهم يوسف المذكور بمكان نزولهم من شقندة في قرى قرطبة وقام لهم الصميل
ابن حاتم وسائر المضرية فاستجمعوهم وثار أبو الخطار فقاتله الصميل وقتله سنة ١٢٩
واستبدل يوسف بما وراء البحر من الاندلس وولى الصميل سرقسطة فلما ظهر أمر
المسودة بالمشرق ثار الحباب الزهري بالاندلس وحاصر الصميل بسرقسطة واستمد يوسف
فلم يمه وأمدته القيسية فأفرج عنه الحباب وفارق الصميل سرقسطة فلكها الحباب
وولى يوسف الصميل على طليطلة الى أن كان من عبد الرحمن الداخل ما سيذكر
فهؤلاء الملوك الذين تملكوا الاندلس بدون وراثة من يوم فتحها وهو يوم الاحد الموافق
خمس في شوال سنة ٩٢ هجرية الى يوم تغلب عبد الرحمن بن معاوية المرواني على سرير
الملك في قرطبة وهو يوم الاضحى الموافق ١٠ ذي الحجة سنة ١٣٨ هجرية وبمجموع
المدة المذكورة ٤٦ سنة وخمس أيام وبتمامها انقرضت دولة بني مروان وابتدأت بعدها
دولة بني أمية وكان أولهم عبد الرحمن بن معاوية بن هشام بن عبد الملك ثم ابنه هشام
الرضي ثم ابنه الحكم بن هشام ثم ابنه عبد الرحمن الاوسط ثم ابنه محمد بن عبد الرحمن
ثم ابنه المنذر بن محمد ثم أخوه عبد الله بن محمد ثم ابن ابنه عبد الرحمن الناصر بن
محمد بن عبد الله ثم ابنه الحكم المستنصر ثم هشام بن الحكم ثم المهدي محمد بن هشام
ابن عبد الجبار بن الناصر وهو أول خلفاء الفتنة وفي أيامه عاد السرير الى قرطبة ثم
المستنصر سليمان بن الحكم بن سليمان بن الناصر ثم تخللت دولة بني حمود العلويين
وأولهم الناصر علي بن حمود العلوي الادريسي ثم أخوه المأمون القاسم بن حمود ثم
كانت دولة بني أمية الثانية وأولها المستظهر عبد الرحمن بن هشام بن عبد الجبار بن
الناصر ثم المستكفي محمد بن عبد الرحمن بن عبد الله ثم المعتمد هشام بن محمد بن
عبد الملك بن الناصر وهو آخر خلفاء الجماعة بالاندلس وحين خلع أسقط ملوك
الاندلس الدعوة للخلافة الأموية واستبدت ملوك الطوائف كابن جهور في قرطبة

وابن عباد بأشبيلية وغيرها ولم يعد نظام الاندلس الي شخص واحد الي أن ملكها يوسف بن تاشفين الملقم وقتك في ملوك الطوائف الا أنها لم تصف له ولا لولده علي حيث نازعه بنو هود في شرقها ثم انتقلت الدولة لعبد المؤمن وبنيه وكذلك لم تصف لهم حيث نازعه محمد بن مردنيس في شرقي الاندلس ثم انتقلت ليوسف بن عبد الرحمن وصفت له بموت ابن مردنيس المذكور ثم لمن بعده من بنيه الي ان انقرضت منها دولتهم بالتوكل محمد بن هود من بني هود ملوك سرقسطة وجهاتها فملك معظم الاندلس حتى صار بحيث يستحق لقب السلطنة ولم ينازعه الا القليل ثم كثرت عليه الخوارج قرب موته ثم قتله وزيره ابن الرميبي بالمرية ثم تغاقم الامر الي ان ملك بنو الاحمر وكان اهل غرب الاندلس في المائة السابعة يخطبون لصاحب افرقيه السلطان ابي زكريا يحيى بن ابي محمد عبد الواحد ابن ابي حفص ثم تقلصت تلك الظلال واصيبت الاندلس بالانحلال الي ان استولى عليها اهل البلاد الاصليون

﴿ الاندلس في ايام العرب ﴾

نما قيل في وصفها ما قاله الرازي الاندلس في آخر الاقليم الرابع من الاقاليم السبعة متوسطة من البلدان كريمة البقعة طيبة التربة مخضبة الزرع منبجسة العيون منفجرة الانهار قليلة الهوام معتدلة الهواء اكثر الازمان متصلة الفواكه حيث ان الساحل ونواحيه يبادر بباكوره كما ان الثغر وجهاته تستأخر بما فيها حتى يكاد طرفا فاكهتها يلتقيان ومن بجزرها الغربي يخرج العنبر المقتخر وبها شجر الحباب وكثير من الاشجار العطرية . . وقال غيره يوجد في ناحية ولاية نوع يقال له عود الالبجوج يفوق العود الهندي ذكاه و يوجد بجزر شدونة العنبر الطيب و يوجد في الاندلس القسط الطيب والسبل والجنطيانة والمروا طيب كهرباء الارض بشدونة واطيب القرمز قرمز الاندلس وبناحية لورقة يكون حجر اللازورد وعلى مقربة منها يوجد معدن البلور وحجر النجادي و يوجد بناحية حصن منت ميود الياقوت الاحمر وكذا بناحية بجانة و يوجد في كورة حجر تدمير المغناطيس وحجر الشاذنة يوجد بجبال قرطبة و يوجد في ناحية حصن اليات الحجر

قول ابن سفر المريفي

في ارض اندلس تلتذ نعما ولا يفارق منها القلب سراء
وليس في غيرها بالعيش منتفع ولا تقوم بحق الانس صباء

..م قال

انهارها فضة والمسك تربتها واخذ روضتها والدر حصباء
وللهواء بها لطف يرق به من لا يرق وتبدو منه اهواء

.. الى ان قال

لذلك ييسم فيها الزهر من طرب والطير يشدو وللاغصان اصفاء
فيها خلعت عذارى ما بها عوض فهي الرياض وكل الارض صحراء

﴿ عاداتهم واخلاقهم وعلومهم ومعارفهم ﴾

من عادات عرب الاندلس الاصرار على اقامة الحدود بدون مبالاة حتى اتهم ربما دخلوا على السلطان المتهاون في شئ من ذلك وخلصوه واخرجوه من البلد بدون حساب خيله ورجله واما الرجم بالاحجار للقضاة والولاة الجائرين فهذا موجود كل يوم واما صنعة بني ساسان فهي عندهم مستتبحة جدا ومن سلك طريقة الطلاب والسوآل ولم يكن عاجزا عن الكسب فهو مهان عند الجميع ولذا لا تجد عندهم سائلا الا معذورا و... ترى الشخص الخالي اليد منهم في غاية الحرص على استحصاال طريق للاكتساب خوفا من الوقوع تحت ذل السوآل وقبحه والعالم عندهم معظم مبجل عند الخاصة والعامة ممتاز في ذكوره وجوارره وبيعه وشرائه هكذا درجة فضيلة العلم عندهم مع انهم ليس عندهم مدارس تعينهم على الطلب بل دراستهم للعلوم كلها في المساجد باجرة من الطالبين وجميع العلوم لها عندهم من الاعتناء نصيب الا الفلسفة والتنجيم فان حظهما عند خواصهم فقط حتى كأنها من العلوم المكتومة والاسرار المكتومة ومن اشتغل بهما من العامة يرمي بالزندقة خصوصا اذا زل في شبهة وقراءت القرآن بالقرآت السبع ورواية الحديث عندهم في منزلة رفيعة وكذا الفقه فان له وجاهة عظيمة عندهم وسمة الفقيه عندهم جليلة جدا

المريفي

هي ارض اندلس تلتذ نعماء ولا يفارق منها القلب سراء
وليس في غيرها بالعيش منتفع ولا تقوم بحق الانس صباء

م قال

انهارها فضة والمسك تربتها والحز روضتها والدر حصباء
وللهواء بها لطف يرق به من لا يرق وتبدو منه اهواء

.. الى ان قال

لذاك يدسم فيها الزهر من طرب والطي ريشدو وللاغصان اصفاء
فيها خلعت غداري ما بها عوض فهي الرياض وكل الارض صحراء

﴿ عاداتهم واخلاقهم وعلومهم ومعارفهم ﴾

من عادات عرب الاندلس الاصرار على اقامة الحدود بدون مبالاة حتى انهم ربما دخلوا على السلطان المتهاون في شئ من ذلك وخلموه واخرجوه من البلد بدون حساب خيله ورجله واما الرجم بالاحجار للقضاة والولاة الجائرين فهذا موجود كل يوم واما صنعة بني ساسان فهي عندهم مستقبحة جدا ومن سلك طريقة الطلب والسؤال ولم يكن عاجزا عن الكسب فهو مهان عند الجميع ولذا لا تجد عندهم سائلا الا معذورا وترى الشخص الخالي اليد منهم في غاية الحرص على استحصال طريق للاكتساب خوفا من الوقوع تحت ذل السؤال وقبحه والعالم عندهم معظم مبجل عند الخاصة والعامة ممتاز في ذكره وجواره وبيعه وشرائه هكذا درجة فضيلة العلم عندهم مع انهم ليس عندهم مدارس تعينهم على الطلب بل دراستهم للعلوم كلها في المساجد باجرة من الطالبين وجميع العلوم لها عندهم من الاعتناء نصيب الا الفلسفة والتنجيم فان حظهما عند خواصهم فقط حتى كأنها من العلوم المكتومة والاسرار المكنونة ومن اشتغل بهما من العامة يرمي بالزندقة خصوصا اذا زل في شبهة وقراءة القرآن بالقرآت السبع ورواية الحديث عندهم في منزلة رفيعة وكذا الفقه فان له وجاهة عظيمة عندهم وسمة الفقيه عندهم جليلة جدا

والبطيخ والزيتون والليمون والبرتقان والريمان والاجاص والدراقن والتفاح والقراصيا والبرقوق والجوز والكرم وسائر انواع الحبوب كالحنطة والشعير والذرة والعدس والحمص والجلبان والفاصولية واللوبية والبطاطا والتبغ وغيرها . . . وجبالها مغمورة بخشب السديان والزان والداب والسرو والارز والعرص والصنوبر والجوز والآس والصفصاف والحميز وشجر التبق والغار . . . اما هضابها فكثيرة المياه جيدة التربة الا ان سكانها قوم من التركان اهل اجهل وكسل لا اهتمام لهم الا بما شيتهم يصعدون بها صيفا الى اعلى الجبال ويخدرون بها شتاء الى السهول المنخفضة وسائر انواع الحيوانات كثيرة في هذه البلاد ويوجد بها من الاهلية من كل نوع اكثره خصوصا الغنم فان لها فيها شهرة عظيمة وشعر الماعز في اقرة يشبه الحرير في نعومته وطوله حتى انه في بعض المحلات صنع منه شالات وكذا حررها لها هذه الصفة وخيائها مشهورة وبها من الوحوش ما غيرها . . . والتجارة بها رائجة ومن أهم حاصلاتها التين والحرير والقطن وشعر الماعز وصوف الخمال والجلود المدبوغة والعفص والحرير والكهرباء واللازورد وبعض عقاقير طبية كالمسك والافيون والراوند وبعض الانسجة كالطنافس وغيرها وبعض اثمان نحاسية ونحوها وأكثر صادراتها الحنطة والقطن والسمن والشعير

تاريخها . . . أما سكانها الاصليون فهم قوه قافيون وأراميون وساميون وغيرهم ثم لازالت تتناوبها أباد مختلفة من عهد سميراميس سنة ٢٠٠٠ قبل الميلاد الى عهد السلطان عثمان سنة ١٣٠٠ للميلاد الموافق سنة ٧٠٠ هجرية ومع ذلك بقيت المناوشات تفتالها الى زمن السلطان محمد الثاني الذي استرجع آسيا الصغرى من أيدي التيمورلنك وفتح القسطنطينية سنة ٨٥٨ ثم بعد عشر سنين فتح طربزان واستتب لمذاك سلطنة عثمانيين بها وصارت الاناطول ايلة من أعظم ايلات الدولة العثمانية وأكبرها . . . وأما ولاياتها فعمشيرة وهي آيدن وانقره وأرضروم وآذنة وخذاوندكار وقونية وقسطنمون وسيواس وطرابزان وجزائر بحر سفيد وستذكر في أبوابها وتاريخ الاناطول الحديث سيدكر في تركيا

[أنام] بفتحين أو بتشديد النون • امبراطورية واقعة في الجهة الشرقية من شبه

الجزيرة الهندية الصينية بين ٨ درجات و ٣٠ دقيقة من العرض الشمالي و ١٠٠ و ١٠٩ درجات من الطول الشرقي ٠٠ بعدها شمالا الصين وشرقا وجنوبا بحر الصين وغربا سيام وشرقا غرب بورما ٠٠ مساحتها نحو ٢٠٠ ألف ميل مربع وعدد سكانها ٢١ مليون نس و طولها يزيد عن ٧٨٦٩٥ ميلا جغرافيا وعاصمتها مدينة هوى ٠٠ وأهل آنام أشبه بالصينيين لغة وعادة وبالملايين صفة فهم جنس مركب من مغولي وملاسي وهم قوم كسالى يحبون البطالة والملاهي والحظ ويرخون شعورهم ويجمعونها عقدة على أعلى رؤسهم ولحامهم خفيفة جدا ولباسهم جبة وسروال واسع ولهم معرفة قليلة ببعض الصناعات ودين عامتهم هو البوذي والمتفهمون منهم على مذهب كونفوشيوس الا أن تمسكهم بدينهم ضعيف جدا واكثر معتقداتهم خرافية وعاداتهم في أغلب شؤونهم أشبه بعادات الصينيين وللموتى عندهم اجلال واعتبار كبيران ويبيعون تعدد الزوجات ولكن لقب الزوجية للأولى فقط ويوجد بها من النصارى الكاثوليك نحو ٤٠٠ الف نسمة ٠٠ واكثر اعتناء أهاليها بالزراعة والارز اكثر الحبوب عندهم وهو قوتهم ومن مزرعاتهم قصب السكر والقطن والنيل والتبغ واكثر صادراتها الى الصين وكذا وارداتها منها وليس بها طرق حديدية أصلا ولا أسلاك برقية الا قليلا في الايام الاخيرة ومن حيواناتها الفيل والنمر والكركدن والجاموس والخيول الصغيرة والدجاج الكبير

حكومتها ٠٠ هي ملكية مطلقة مستبدة جائرة وملكها يسمى هونغ تي من خصائصه منح العيال الشريفة القابها وامتيازاتها والمآمير عندهم قسمان مدني وحرابي ويتألف منهما عشرة صفوف يتركب من اثنين منها ديوان الشورى الخاص الذي به تدبير أمور الامبراطورية بمساعدة سبعة من الوزراء لكل منهم نظارة خاصة وهي نظارة التشريفات والادبان ونظارة الدفائر والسجلات والنظارة الحربية والمالية والعدالية ونظارة القابات وفي كل ولاية مندرين (مأمور) يدبر الولاية وعموم الذكور من سن العشرين الى الثنتين مجبورون على الدخول في السلك العسكري متى طلبوا وملبوس الجنود قباء أحمر وملبوس ضباطهم اللباس المعتاد والجيش الدائم عندهم يبلغ ١٥٠ الف عسكري وهو منظم على النسق الاوروبوي ٠٠ وهي أربعة أقسام وهي تشكين وكوشين صين

وتسيميا وكبوديا الا أنه طرأ على بعضها تغيرات بواسطة الفرنساويين وسيعلم ذلك من الكلام عليها في أبوابها ويتبع آنام عدا ما ذكره . . جلة قبائل جبلية من أهالي البلاد الاصليين . . فتح هذه البلاد أمير صيني اسمه تسن شي هونغ في وصارت خاضعة للصين ثم لازالت بين خضوع للصين تارة واستقلال تارة أخرى الى أن نشأ ينغمون انه وترى في حجر المسيحيين المرسلين الفرنساويين وعقد معاهدة مع فرنسا على الدفاع والهجوم واذ ذاك صار لفرنسا يد في تلك الجهات وصارت تبذل جهودها في التداخل في شؤونها ثم قامت الحرب بين الفريسيين واستطال الامر بينهما بين حرب وسلم الى تاريخ ١٢٦٨ هجرية وفيه حصلت فرنسا بعض مقاصدها وحازت منها ولاية سيفون وولاية بينوا وولاية ميتونى كبوديا وأطلقت فرنسا على مجموعها اسم كوشين صين الا أنها اعترفت للامبراطورية بالاستقلال التام وضمنت لها ذلك وكفت يد الصين عنها تماما والتزم ملك آنام ان يهجع مسلكا موافقا لسياسة فرنسا وان يطلق حرية الدين الكاثوليكي بان يفتح عدة مرافق للسفن الاجنبية وان يقبل في ولايته القناصل الفرنساوية مع حرس مؤلف من ١٠٠ نفر لكل واحد منهم وفتحت على تلك المعاهدات هيفونغ وهانوى وكنهون

[اندلس] ذكرها في الاصل وقال البستاني ايضا * هي الآن اسم لقسم كبير من اسبانيا واقع في اقصى جنوبها في عرض ٣٦ درجة و ٣٨ درجة و ٤٠ دقيقة شمالا وطول درجة واحدة و ٣٠ دقيقة و ٧ درجات و ٣٠ دقيقة غربا . . ومساحتها ٢٧١٥٣ ميلا مربعا . . وعدد سكانها على بعض التقاويم نحو اربعة ملايين من الانفس يحدها شمالا استرا مدورة وقسطيلة الجديدة وشرقا مرسية وخربا البرتوغال وجنوبا بحرب الخيفنيك وبشرق بوغاز جبل طارق والبحر المتوسط . . واكبر انهارها النهر الكبير وهو اؤها في غاية الاعتدال وترتبتا خصبة في اكثر البقاع وسهولها كثيرة ونباتاتها مجموعة من نباتات افريقية واوروبا ومن اهم حاصلاتها القطن وقصب السكر والحنطة والزيتون والحريير والصوف ومن معادنها الذهب والفضة والنحاس والحديد والرصاص والكبريت والفحم الحجري والزيبق والزنك والزجاج الا انها مهمة وزراعتها كثيرة الاتقان

وتجارها اقل سعة بالنسبة لسابق واهم مصنوعاتهما الملسوجات الصوفية والحريرية والجلود
واكبر مدنها اشبيلة وقادس وقرطبة وغرناطة وجيان ومالقة وولبة واكبر فرضها
قادس وجبل طارق واهاليها مؤلفون من اجناس وامم شقي متناسلون من الفيزيقيين واهالي
قرطاجنة والرومان والفظط والفتندالة والعرب وقد كانت في القرون المتوسطة مهذا
زاهراً لعلوم المسلمين وفنونهم وقد اقدمنا بعض الكلام على الاندلس في الكلام على
اسبانيا ووعدنا ببقية الكلام عليها هنا فلنتكلم عليها بما يمكن ونقول

كان موسى بن نصير امير الغرب عاملاً على افريقية من قبل الوليد بن عبد الملك بن
سروان وهو سادس الخلفاء الأمويين وكان منزله بالقيروان وكان قد استنزل يوليانس
لطاعة المسلمين بعد حروب كثيرة وكان حنقاً على رودريك ملك القوط فاهدى طارق
ابن زياد اللبى الى سبيل يمكنه من فتح الاندلس فجاز طارق البحر سنة ٩٢ هجرية باذن
اميره موسى بن نصير في نحو ٣٠٠ فارس من العرب واحتشد معهم من البربر نحو
آلاف ثم جعلها قسمين احدهما لنفسه ونزل به جبل الفتح الذي هو جبل طارق لآن
والآخر بطريق بن مالك النخعي ونزل بمدينة طريف ثم اداروا الاسوار على انفسهم
للتحصن وبلغ رودريك فنهض اليهم بجيش من الاعاجم والنصاري نحو ٤٠ الفاً فلقبهم
في شخص شريش فهزمه طارق وطريف وكتب طارق الى موسى بالفتح والغنائم فركب
الغيرة فكتب الى طارق بأمره ان لا يتجاوز مكانه حتى يصل اليه ثم استنقله من
على القيروان ولده عبد الله وخرج ومعه حبيب بن مندة الفهري ونهض من أمو القيو
سنة ٩٣ من الهجرة في جم غفير ممن وجدته من عرب الموالي وعرفاء البياض و
خليج الزقاق بين طنجة والجزيرة الخضراء ودخل الاندلس فلقى طارقاً وابانهم
متوغلاً في الاندلس الى برشلونة في جهة الشرق واربونة في الجوف وصنم قادس
الغرب ثم اجتمع ان يأتي الى المشرق من ناحية القسطنطينية ويتجاوز الى الشام ولا يزال
سائراً في الجهاد حتى يلحق بدار الخلافة فبلغ ذلك الوليد فاشتد قلقه على المسلمين من
دار الحرب فبعث اليه بالتوبيخ والعتاب وامره بالانصراف واسر الى سفيره ان يرجع
المسلمين ان لم يرجع موسى عن هزمه فلما بلغ موسى امر الخليفة قلق بالمسلمين عن

ووقتها ثم تحسنت في سنة ٤٣٩ بعد الميلاد لما زارتها الامبراطورة افندوكسيا العمت عليها بمائتي ليرا من الذهب فانتظم امرها وبنيت فيها عدة ابنية عمومية منها قصر الملوك وهيكل المشتري وتياترو وعدة حمامات وقناة للماء وقد وصف بعض المؤرخين ما كان عليه اهل الطاكية من الاخلاق في تلك العصور بانهم قدامتازوا في تهاقهم وكلفهم بالألعاب وكانت اللاذقية ترسل لهم سائقي المركبات وصور وبيروت مشغى الروايات وقيصرية لاعبي الاشارات وبعطيك المغنين وغزة أبطالا لمقاتلة الوحوش وعسقلان المصارعين وفسطاطبلا البهلويين ولم تزل الطاكية في أيدي الرومانيين الى استنقذها منهم سليمان بن قتلش الساجوقي سنة ٤٧٧ للهجرة وسار شرف الدولة مسلم ابن قريش من حلب ليدفعه عنها فقتله سليمان وكتب الى السلطان جلال الدولة ملكشاه يبشره بفتحها فسربه وأمر بضرب البشار فقال الأبيوردي يخاطب ملكشاه

لمعت كناصرية الحصان الأشقر نار بمعتلج الكثيب الأحمر
 وفتحت الطاكية الروم التي نشرت معاقلها على الاسكندر
 وطئت مناكبها جياذك فانتنت تلقى أجنحتها بنات الأصفر

ثم في سنة ٤٩١ هجرية حاصرها الصليبيون وكانت اذ ذاك في ضعف وقلة من من الاهالى وبعد تكبدهم لمشايق عظيمة فتعوهوا بخيانة رجل أرمني يدعى فيروز كان قد أسلم وكان ذلك في سنة ٤٩٢ وفي سنة ٦٦٧ حاصرها الملك الظاهر ركن الدين بيبرس وفتحها بعد حصار أربعة أيام وقتل من أهلها نحو أم من ١٧ ألف نسمة وأخذ منهم ١٠٠ ألف أسير وأحرق كنائسهم ثم في سنة ٩٢٢ استولت عليها الدولة العثمانية ولم تزل تحت ظل وطأتها الى الآن أما قضاؤها فيحتوى على أربعة نواح وهي ناحية الطاكية وناحية كوي بورط وناحية قيصر وناحية السويدية وتشتمل هذه النواحي على ١٤٥ قرية يسكنها نحو ٦٠ ألف نفس وبالقضاء المذكور ١٤ جامعا و ٥٠ مسجداً و ٥ مدارس وتكيتان وثلاث كنائس ونحو ١٠ خانات ومن حاصلاته الحرير وملسوجاته والصابون والحبوب والفواكه وغير ذلك

[انكلترا] • هي احدي أقسام الجزائر البريطانية الأربعة التي هي يقوسية وهي

مع انكلتيرا تكوتان جزيرة بريطانيا العظمى وايرلانده وبقي جزائر الارخبيل ٠٠ يحدها شمالا سكوتلاندا وشرقا البحر الشمالى وجنوبا البوغاز الانكليزى الذى يفصلها عن فرنسا والاقيانوس الاطلنטיكى وغربا بوغاز سنت جورج والبحر الايرلاندى الفاصل بين ايرلانده وهي واقعة بين ٤٩ درجة و ٥٧ دقيقة و ٥٥ درجة و ٤٦ دقيقة من العرض الشمالى ودرجة واحدة و ٤٦ دقيقة من الطول الشرقى و ٥ درجات و ٤٥ دقيقة من الطول الغربى ومعظم طولها من الشمال الى الجنوب ٣٦٥ ميلا ومعظم عرضها ٢٨٠ ميلا وشكلها أشبه بالمثلث ٠٠ وانهار انكلتيرا وجداولها كثيرة منها ما يصب فى البحر الشمالى ومنها ما يصب فى الساحل الغربى ومنها ما يصب فى البوغاز الانكليزى وأكبرها ٣٠ نهراً وكثير منها قابل للملاحة وبجيرانها قليلة أكبرها بحيرة ونديير طولها عشرة أميال ونصف وعرضها من ميل الى ميلين أما سواحلها فتقطعة بخللها جملة موانى ومرافىء وساحلها الشرقى فيه كثير من المجتمعات الرملية والصخور الطباشيرية وبواسطة التيار الاطلنטיكى قد طمرت المياه منه ساحة واسعة وأما الجهات الرملية من الساحل فهي بعكس ذلك فان اليابسة قد أخذت مساحة كبيرة من البحر والقسم الجنوبى الشرقى من المملكة مشغول بثلاث سلاسل جبلية متقاطعة متخللة بأودية وسهول واسعة جميلة ٠٠ وهواؤها على العموم كثير التقلب حراً وبرداً ويبوسة ورطوبة وبردتها لطيف بالنسبة لموقعها وكذا حر صيفها وجوها بارد رطب ومعدل درجة الهواء الستوية فى الجنوب الغربى نحو ٥٢ فوق الصفر و ٤٩ درجة فى غرنوتشى و ٥١٨ فوق الصفر فى بنزسى فيتضح من ذلك أن صعود درجة الهواء يزداد من الشمال الى الجنوب ومن الشرق الى الغرب وأكثر الرياح هبوباً التى تهب من الغرب ومن الجنوب الغربى غير أنه يهب فى شهري نيسان و ايار ريح حارة من الشمال الشرقى مضره بللواشم والمواشى و رديثة للصحة كما أن الرياح الجنوبية الغربية التى تهب من الاطلنتيك رطبة محمية منعشة للابدان ٠٠ وأغلب أراضيها خصبة سالحة للزراعة وأكثر مزرعاتها أنواع الحبوب والفول والبطاطا وأكثر أنواع الفواكه الخاصة بالمناطق الباردة أو المعتدلة وقاباتها أيضاً معمورة بالشجار النافعة كالسنديان والتوب والزان والجيز والخور والدردار والسنوبر والكستناو أعشاب كثيرة كالأخوان

وآذان الدب والبنفسج والسنبلي والائل وجلة عقاقير طبية ثم حين أخذ فن الزراعة في التقدم والترقي كانت انكلتيرا أول مبادر في ذلك وأخذت في تسميد الأراضي الغير القابلة للانبات بطبعمها وتجفيف المستنقعات ولم تنزل مجدة في ذلك الى الآن حتى أن حاصلاتها بلغت من الزيادة أضعافاً مضاعفة ومعدل مساحة أراضيها الزراعية ١١١ أكرأ ورأس المال المستعمل في الزراعة يبلغ نحو ١٨٦ مليون ليرة وحاصلات مزارعها السنوية تبلغ ٦٠ مليون ليرة ٠٠ ومن حيواناتها البرية الدب والذئب والخنزير البري والهر البري وهذه قد انقرضت ومنها تيس الجبل والوعل والثعاب وعناق الأرض وابن مقرض وثعلب الماء والقاقم والدلدل والخلد والسنجاب والارنب وغير ذلك وطيورها تبلغ نحو ٢٧٠ نوعاً بين بري ومائى منها ٢٠ نوعاً من طيور الصيد و٨٠ من الطيور الدجاجية وفي بحيراتها وبحارها ١٧٠ نوعاً من السمك و٤٥٠ نوعاً من الحيوانات القشرية الى غير ذلك ومعاملها كثيرة جداً وأهمها معامل القطن التي نتاجها تبلغ خمس صادرات البلاد وأكبر معامل الصوف في بورك ولينكا وغلوستر وقد اشتهرت برمنقام بمعامل الحديد والفولاذ والنحاس الاصفر وشيفلد بمعامل الآلات الجارحة كالسكاكين والآلات الزراعية والآلات النارية الانائية وقد كثرت بها معامل الورق بحسب كثرة المطابع ومن معامل انكلتيرا المهمة معامل البرانيط والزجاج والخزف والصابون وبناء السفن وغيرها ٠٠ والانكليز قوم أهل حزم وعزم ونشاط في الاعمال وجد واجتهاد وجراءة واقدام ومحبة قوية لوطنهم يخدمونه بكل نشاط وهم بارعون في جميع الصنائع وأهم صنائعهم في انكلتيرا عمل الآلات الحديدية والميكانيكية والمنسوجات القطنية والصوفية وقد بلغت عدة مغازلها في الاحصاءات الاخيرة ٤٥ مليون مقزل ويرد اليها كل سنة ١٥ مليون قنطار من القطن من الهند ومصر وأمريكا عدا الصوف والكتان وبلغت منسوجات معاملها سنوياً خمس مليونات ونصف ياردة من المنسوجات القطنية و٥٢١ مليون ياردة من الاقشة الصوفية و٢٩٥ مليون ياردة من الكتانية وبلغت عدة معاملها البخارية في بعض السنين نحو ألفي معمل ٠٠ وهي أول دولة تجارية في العالم ولا تحاكمها دولة تجارية بعد أمريكا وحسن موقعها مساعد كل المساعدة في نشر تجارتها وثبات شعبها ونشاطهم وطموحهم الحسامي

والمآلي من أعظم الاسباب في بلوغ تجارتهم أعلى رتب درجات الترقى بين أقرانهم وقد بلغ عدد الشركات المقيدة في سجلات الحكومة نحو ٧٠ ألف شركة رأس مالها ٢٥٠ مليون جنيه وبلغت صادراتها من أملاكها ومستمراتها ٣٥٠ مليون جنيه وبلغت وارداتها ٤٥٠ مليون جنيه ومجموع الصادرات مع الوارد يعادل قيمة ربع تجارة ممالك الارض تقريباً ٥٠٠ وقد بلغ طول سككها الحديدية نحو ٣٥٥٠٠ ميل وبلغت نفقات انشائها أكثر من ألف مليون من الجنيهات ويخلفها مات من الانهار والترع الصناعية المستعدة لسير السفن بها وطولها نحو ٢٠٠٠ ميل ٥٠ واللغة المنتشرة بها هي الانكليزية التي هي مشتقة من الجرمانية القديمة وهي أكثر اللغات الاوروبية انتشاراً في الممالك فان عدد من يتكلم بها ١٢٠ مليوناً من الانفس مع أنها من أضيق اللغات وأقلها فصاحة والسبب في ذلك حرص الانكليز على تعميم لغتهم في أغلب الجهات حتى مع تكلف بذل الدراهم ازالة للوحشة بينهم وبين مخاطبيهم واعتقاداً منهم أن اللغة من أعظم أسباب الجذب والاستمالة للامتزاج والاختلاط والدين الرسمي وكذا مذهب عموم أهالي انكلترا هو البروتستانتى ويوجد فيها قبيل من مذاهب آخر وكنيستها من أغنى الكنائس وقد قدر دخلها الاسبوعى نحو ٢٠٠ ألف جنيه والرئيس الدينى هو حاكم البلاد والروحانيون في هذه البلاد من أغنى الناس ثروة ولهم عناية في نشر مذاهبهم وعتائدهم وبشها في أفكار الناس وارسال المرسلين لذلك وينفقون على ذلك المبالغ الباهظة ويستعينون على ذلك بالطرق السياسية المستجربة لمقاصدهم كالمدراس والمستشفيات ونحو ذلك وقد طبعت جمعية نشر الدين في لوندون ٧٨ مليون نسخة من الكتب الدينية بلغات مختلفة في سنة واحدة ٥٠ وأما معارفها وعلومها ومدارسها فهي أمر مدهش فان الملكة فيكتوريا لما استولت على كرمى سلطنتها كانت أغلب الانكليز لا يعرفون القراءة وكان عدد التلامذة في مدارس الحكومة ٢٥٠ ألفاً ثم لما تحققت هذه الامة أن مصدر الترقى ومنبع الثروة ورأس الفلاح وأس النجاح هي العلوم العالية والفنون الراقية وان أعظم آفة ذلك هو الجهل ركبوا جواد السباق في ميدان التحصيل الى أن بلغ عدد الذين لا يقرؤن سبعة في المائة وبلغ عدد التلامذة نحو ستة ملايين ونصف وحيث رأوا ان من أعظم أسباب التقدم العلمى هو

حرية المطبوعات والصحف أطلقت عنان الحرية في ذلك زيادة عن غيرها حتى في مستعمراتها حتى بلغت النهاية في الكثرة ومن أعظم جرائدها جريدة التيمس وهي تحتوي على ستة عشر صحيفة وإيراده ايضاً هي إيراد دولة صغيرة ثم جريدة ستاندارد والديلي نيوز والديلي كرونكل وغيرها وكلها من الجرائد الكبيرة التي تنشر مئات من الألوف يومياً ولا يخفى أن انتشار المعارف يكون سبباً لكثرة الاحتياج الي الكتابة ورواج أعمال البوستة والتلغرافات فقد بلغت التلغرافات الصادرة والواردة في بعض السنين ٨٠ مليون تاغراف وقدرت ثروتها بعشرة آلاف مليون من الجنيهات فهي بعد الولايات المتحدة أغني دول الارض ولو وزعت هذه الثروة على الشعب الانكليزي لخص كل واحد منهم ٢٥٦ جنيهاً ورأس مال بنكها ٥١ مليون جنيه فيه ثلاثون مليون جنيه من الذهب ومن طبيعة الشعب الانكليزي النغالي في الاقتصاد وقد بلغت أموالهم المخزونة في البنوك ٢٣٠ مليوناً من الجنيهات منها ١٥٠ مليون جنيه للفقراء و ثروتهم محصورة في اللوردات فان فيها نحو مائتي غني تقدر ثروة أحدهم من مليون الى ١٥ مليون جنيه واللاتكليز من ديون الدول وأسهم السكك الحديدية ومناجم الذهب والفضة ما قيمته ٣٦٠٠ مليون جنيه التي دخلها لا يقل سنوياً عن ١٧٠ مليوناً من الجنيهات وهي ثالث دولة في النقود المضروبة والمتداولة وعندها ١١٠ مليون جنيه ذهب وعشرون مليون جنيه من الفضة فهي ٠٠ وأمامايتها فهي في غاية الانتظام والموازنة وإيرادها آخذ في الترتي ودخل المملكة وحدها ما عدا المستعمرات يبلغ نحو ١١٠ ملايين من الجنيهات وهو السكها كذلك وإيرادات السلطنة تبلغ ٢٢٥ مليوناً وعلى الخزينة ٧٠٠ مليون جنيه من الديون أعظمها في أيدي الانكليزيين ٠٠ وهي أول دولة في كثرة السفن التجارية ومجموع السفن التجارية التي تحمل الراية الانكليزية هي ٢٨٠٠٠ وعليها ثلاثمائة ألف بحري ٠٠ وأما قوتها البحرية فهي مذهشة وهي الدولة الاولى في القوة البحرية ومع ذلك هي لم تنزل باذلة جهدها في المحافظة على شرف أولة درجاتها في ذلك ولذا تراها لا يعضي عايتها سنة الا وتخرج عدة بوارج جديدة من معاملها تميزاً لقوتها وأما عدد بوارجها الحربية فينوف عن الخمسمائة باخرة وهي لم تنزل تجدد قديماً وتخترع جديداً وعدد البحارة في أساطيلها البحرية ١٩٠ ألف بحري في غاية

الدرابة والمهارة في الفنون الحربية البحرية . . . وهي في نظامها العسكري ليست كغيرها من الدول حيث الخدمة العسكرية عندها تطوعية بمعلوم مخصوص لا اجبارية والجيش العامل هو قليل في مملكتها بالنسبة لغيرها فانه يبلغ نحو ٢٣٠ ألف جندي وقوتها العسكرية موزعة في ممالكها ومستعمراتها ويمكنها ايصاله في الحرب الى ٧٥٠ ألف مقاتل وهذا في الحروب الخارجية أما في الحروب الماسة بنفس انكلترا فالخدمة العسكرية واجبة عموماً على كل قادر على حمل السلاح ونفقاتها العسكرية تبلغ ١٦ مليوناً من الجنيهات سنوياً ونفقة النفر الواحد ٩٣ جنيهاً

حكومتها . . . هي باعتبار افرادها عن الهند حكومة ملكية ومع انضمام الهند اليها امبراطورية وراثية حتى للنساء دستورية نيابية لها شبه بالحكومة الجمهورية من حيث كون صوت الشعب مسموعاً في تنفيذ الاحكام واحكام المملكة الانكليزية دائرة على محور البرلمان الانكليزي وهو مؤلف من مجلسين مجلس اللوردات ومجلس العموم والاول مؤلف من الاشراف واللوردات وعددهم نحو ٤٥٠ عضواً يستحقون هذه العضوية اما بالتوارث أو بالانتخاب والثاني مؤلف من ٦٧٠ عضواً بانتخاب الشعب ومن سياسة المجلس الاول ابقاء ما كان على ما كان وهي سياسة الحزب المحافظ وسياسة المجلس الثاني تثبيت حقوق الشعب وتأييدها ونشر الحرية في عموم الممالك والمستعمرات وهي سياسة الحزب الحر ومن شروط الانتخاب لعضوية مجلس النواب كون الاقتراع سراً ولا يقبل فيه من كان سنه أقل من ٢١ والقوة التشريعية في يد البرلمان والتنفيذية منشطة بالوزارة فعلاً وبالمملك رسماً وسقوط الوزارة وقيامها منوطان بالاغلبية من المجلس العمومي . . . وحيث كانت نطاق بلادها الاصلية ضيقاً بالنسبة لثروتها وكثرة الهائلة وكانت طرق الواردات غير كافية لان تقوم بكفاية تعيش بقراؤها اضطرت الى التماس طرق أخرى في التعيش وسعت في اجتناء الثروة لاهالي بلادها من أسواق خارجة عن أوروبا فبذات جهدها في فتح البلاد في أي قطر أمكن ففتحت جملة بلاد في أمريكا وآسيا وأفريقية واستولت على عدة مراكز تجارية مهمة وعلى أمنع الحصون العسكرية بطرق سياسية لا يتعب يذكر . . . ومن سياستها ترجيح السلم على الحرب مالم

عس جانبها ولا تبالي بهضم حقوقها الا أنها في السنين الاخيرة اضطربت سياستها وحركتها صولة سلطتها وخصرتها سطوتها وأرادت تنفيذ مقاصد مطامعها واستبداداتها فأثارت بعض شرارات عدوانها الا أنه لوي عنان سلطتها ورد طرفها خاسئاً حسيراً إلتذات أوروبا اليها ووقوفها بين عيائها نغابت آمالها من أمانها ورجعت بنجمل ملء فيها وهي في أوروبا آمنة من مخاوفها لقوة منعة انكلتيرا زيادة عن الحد بل ما هي الاكرة خديد في وسط البحر الا أن جزيرة ايرلاندا لها نوع أهمية في فكرها خوفاً من قيامها الاستقلالى انما هي أمينة منها ما دامت محرومة من اسعاف دولة أخرى أما مخاوفها الحقيقية الشاغلة لأفكارها طول حياتها فهي غارات روسيا المنتظرة على الاقليم الهندي نعم الآن بعد انكسار شوكة روسيا بقوة سطوة سيف الأمة اليابانية بما لم يكن بحسبان سكن روعها ونامت قليلا على فراش الأمان الا أنها بقي لها مخاوف أخرى لازالت منتظرة وهي تألب الدول الأوروبية لاخراجها من مصر سلماً أو قهراً وهو أمر الآن قد قرب وقته وتوجهت اليه أنظار عموم الأوروبوين خصوصاً بعد الاضطراب المالى الحديث فى القطر المصرى فانه أحدث فى جسم القطر المذكور جرحاً لم يكن منتظراً لا يرجى برؤء الا بشق الأنفس وبالجملة فانكلتيرا دأب سياستها فتح البلاد والمحافظة على الجوهرة الثمينة (الهند) وبذل الجهد فى اطالة أمد الاحتلال فى القطر المصرى وبث جرائيم للمشاكل بين الدول الأوروبوية تحويلاً لأ نظارهم عنها

تقسيماتها •• تنقسم انكلتيرا الى أربعين مديرية صغيرة وعاصمتها مدينة لوندرة وهي عاصمة السلطنة الانكليزية وأوسع وأغنى مدينة فى الدنيا وأول مركز تجارى فيها وطولها من الشرق الى الغرب ٢٥ كيلو مترا ومن الشمال الى الجنوب ٢١ كيلو مترا بمساحتها ٣٥٠ كيلو مترا مربعاً وعدد سكانها على بعض التعديلات نحو أربع مليونات من الأنفس وبها من المنازل نحو ٨٥٠ ألف منزل وطول طرقها ١٥٠٠ ميل وهي واقعة على ضفة نهر التاميس قرب مصبه وبها جملة أبنية جميلة وأمكنة نفيسة منها المدينة وهي المركز الصناعى والتجارى لعموم الجهات الداخلية والخارجية وهي منبع كنوز الأثروة وبرج لوندرة الذي كان يحبس فيه أكبر رجال السلطنة سابقاً وهي الآن خزانة لحفظ

جواهر المملكة ونفائسها وسراي وستمنتر وهي أعظم سراي في أوروبا بعد سراي
 الفاتيكان برومية وفيها يجتمع البارلمان الانكليزي وقد بانث نفقاتها بنياناً وتزويقاً نحو
 مليون من الجنيهات ثم بورصة لوندرة وبنكهاوم: تحفها الذي هو اعظم متاحف أوروبا وأغناها
 حيث جمع فيها أكثر آثار المتقدمين من تماثيل واثاث ونقوش وتصاوير وكتابات من جميع
 بقاع الدنيا وبستان الحيوانات الذي جمع فيه أضرب أنواع الحيوانات وأعجبه والمكتبة
 العمومية وبها ملايين من الكتب القديمة والحديثة وبها أيضاً مدرسة جامعة ومئات من
 الجمعيات العلمية والخيرية وبها سبعة آلاف لو كندة وألف قهوة ونحو أربعين مرسحاً ومئات
 من محلات القراءة ومعامل لاتعد للذبح وعمل الآلات والجوهرات وجملة مصنوعات وبها
 نحو ٤٠٠ جريدة منها خمسون للديانة وقد رفعت على نهر التيمس أربعة عشر كوبري
 للمرور عليها وحفر تحت النهر المذكور ثلاثة سراديب تمر منها السكك الحديدية
 ويمخر في النهر المذكور من السفن نحو أربع آلاف سفينة بخارية سنوياً: وميناء لندرة
 من أعظم الموانئ وأهمها وأكثرها محطة للسفن فقد ورد إليها في بعض السنين نحو سبعين
 ألف سفينة محمولها ١٢ مليون طن تزيد قيمة محمولاتها عن ١٢٠ مليوناً من الجنيهات
 ويوجد في لوندرة نحو ٥٧٠ محطة للسكك الحديدية أقل واحدة منها احسن من محطة
 مصر من كل جهة وفي بعض السنين نقلت سكة حديد العاصمة وكلها تحت الأرض ١١٠
 ملايين من الركاب ومع ذلك فقطاراتها لاتعد كثرة ولا تقاس سرعة ولا تناظر حسناً
 واتقاناً حتى ان عربات الدرجة الثالثة هي انفس بكثير من عربات الدرجة الثانية عندنا
 ومن العجائب المدهشة ان الراكب لا يعرض عليه لحظة الا ويرى تحت اقدامه عدة
 قطارات ومثلها فوق رأسه ونحوها بجانبه ونظيرها جار على الجسور والقناطر مع دوي
 لا ينقطع واى دهشة أعظم من ذلك فاذا ضم الى ذلك عربات الامنيوس وسرعة سيرها
 وحركة الشوارع وما هو ساج فيها من انواع المركبات المختلفة الانواع والاشكال والسرعة
 مع غصتها بانواع الركاب والبضائع واضيف الى ذلك المشاة على جانبي الطريق وتموجهم
 كالسيل المنهمر فلا تظن انك مالكا لصحو فكرك الا سكرانا من خمرة دهشتك والذي
 تذهب بالعجب الى غايته انك مع هذا كله لا تسمع صوتاً ولا ضجة ولا صيحة ولا رجة

وبها من الخيوط التلفونية ما لو اذا نظرت الى جوها لظننتها من كثرتها خيوطا عنكبوتية عددها كقطر المطر : ومن اشهر مدن انكلتيرا ليفربول الواقعة على بحر ايرلانده وهي ثاني موانى انكلتيرا ومن أعظم المراكز التجارية وعدد سكانها يزيد عن الستمائة ألف نسمة ويدخل حوضها سنويا نحو ستة عشر ألف سفينة : ومنها مدينة مانشستر وعدد اهاليها نحو ٧٠٠ ألف وهي أعظم مدينة صناعية بعد لوندرة وبها المعامل الكبيرة والفابريقات العظيمة : ثم برمنجهام التي هي المدينة الأولى في انكلتيرا في صنع الآلات البخارية والميكانيكية وسائر الادوات الحديدية وعدد سكانها ٤٦٠ ألف نسمة ٠٠ ومنها مدينة ليدين وعدد سكانها ٦٣٠ ألفا وبها اكبر معامل الجوخ. ومدينة بورك وغيرها امام مستعمراتها فقد بلغت سعة املاك انكلتيرا ومستعمراتها نحو ثلث مساحة الكرة الارضية وسكانها نحو ربع سكان الارض ومجموع المساحة المذكورة نحو ٧٦٤٧٠٠٠ ميل مربع منها ثلاث مليونان - مربعة بامريكا ومليون بافريقية ومليون بآسيا ونحو مليونين ونصف باوستراليا ٠٠ ويبلغ عدد سكانها نحو ست مليونان اى اكثر من نصف سكان القطر المصرى واصلامهم من نوع النورمانديين وانجلو ساكون والغالين

تاريخها ١٠٠ ابتداء تاريخ انكلتيرا كان سنة ٦٠ قبل الميلاد وكانت تسمى عند الرومانيين بريطانيا والبيون وكان سكانها يدعون بريطانيا وقد فتحها الرومانيون سنة ٨٣ بعد الميلاد ثم استقلت في اوائل القرن الخامس الميلادى الا انها لا زالت مضطربة بالحروب الاهلية وغزوات المجاورين لها الى ان استولى عليها بعض الجرمانيين وطردها سكانها الاصليين الى الاقاليم المجاورة لها ثم فتحها اغبرت ملك وسكس سنة ٨٢٣ وهو اول من لقب نفسه بملك انكلتيرا الا انها لم تصف له حيث هجمات النورمانديين كانت جبالية في مدته ثم في اوائل القرن الحادى عشر الميـ لادى قامت في انكلتيرا دولة دائمية وحصل لها شهرة كبيرة في ذلك الوقت ثم خلفتها الدولة الصكسونية سنة ١٠٤٢ ميلادية واستولى على الملك الملك ادورد المعترف ثم عهد بالملك الى تغارك ابن احد رجال المملكة ثم قتل في بعض الغزوات واستولى بعده وايم دوقى سنة ١٠٦٦ وكان من النورمانديين فدوّنخ العباد ودانت له الرقاب ووقع الصكسونيون والدائركيون في ريقا

عبوديتهم تم استولى عليها وليم الثاني ثم هنري الاول ثم خلفه ابن اخته اسطفان سنة ١١٣٥ ميلادية وكان لهري الاول بنت فتزوجت جو فراري ارل انجو وولد لها منه هنري الثاني وجلس على كرسى الملك سنة ١١٥٤ ميلادية ومات في سنة ١١٨٩ وخلفه وتشرد الاول المشهور بالبسالة والشجاعة وهو فرنساوي الاصل ثم خلفه اخوه جون وكان جبانا فاسد الاخلاق ثم حاربه اخوه ملك فرنسا واضعف سطوته وأخذ جملة من بلاده ثم توفي جون سنة ١٢١٦ وخلفه ابنه هنري الثالث فاسترد البلاد التي أخذها الفرناويون وبقي في ملكه مدة طويلة لكنها لم تخل من الفلاقل ثم انكسرت عساكره في حرب مع لويس سنة ١٢٦٤ وأخذ اسيراً وعهد بالملك الى ارل لستر قائد تلك الثورة وفي ايامه التأم المجلس العالي الانكليزي وانتظام على النسق الحالي ثم توفي في سنة ١٢٧٢ وجلس مكانه ادورد الاول وهو الذي سن القوانين التي لم تزال ثابتة الى الآن وفتح ويلز ثم شهر الحرب على فرنسا واسترجع غويانة منها ثم توفي في سنة ١٣٠٧ وخلفه ابنه ادورد الثاني فحلس مدة ثم حمل على سكوتلاندا وانكسر كسرة قوية ثم قتل سنة ١٣٢٧ وتولى زمام الملك ادورد الثالث وكان في سن الخمسة عشر وبقي امه مدة حاليًا من الانتظام الى ان كبر واتبه وزها ملكه وحصل لانكلتيرا في زمنه تقدم كبير ثم ادعى حقبة ملك فرنسا بناء على استحقاق امه لها وحاربها الا انه لم ينل منها شيئاً ثم جدد الحرب وانتصر في سلويس انتصاراً بحرياً عظيماً ثم انتصر أيضاً في وقعة كريسي ثم عقد هدنة مع الفرناويين وفي غيابه جهرت زوجته جيشاً قوياً وحاربت السكوتلانديين وكسرتهم واسرت ملكهم واستنبت عقبه أيضاً حرباً مع الاسباينين وكسرتهم ثم استؤنفت الحرب مع فرنسا وتوالت الوقائع ثم زحف ادوارد المذكور على فرنسا وحصرها حصرة قوية الى ان عقد الصلح وعفى عن حقه من نخب الملك وأخذ بدل ذلك عدة اراض واسعة من املاك فرنسا ومباهماً وافراً من النقود وتحسنت البلاد في زمنه تحسناً مدهشاً وترقت الصناعة والعلوم ثم توفي سنة ١٣٧٦ من الميلاد وخلفه دتشرد الثاني ابن البرنس الاسود وهو في الثانية عشر من عمره واقيم له وكيل الى حين بلوغه سن الرشد الا انه كان مسترسلاً في شهواته مبذراً وعقد مع فرنسا هدنة طويلة

وتزوج من حواشيم فكرهته الامة والقت عليه القبض وقتل بعد ان حبس مدة طويلة ثم جلس على كرسى الملك بعده هنرى الرابع سنة ١٣٩٩ الا انه لم تطل مدته ومات سنة ١٤١٣ وخلفه ابنه هنرى الخامس وفي مدته شهر حرباً على فرنسا وانتصر عليها مراراً في عدة وقائع ثم صالحها على ان يتزوج كاترينا احدى بنات ملك فرنسا ويصير وارثاً له في الملك الا انه بعد مدة قصيرة توفى وخلفه ابنه هنرى السادس في عمر ١٩ شهراً وملك قسماً كبيراً من فرنسا بواسطة جده ثم مات جده ورجع الاضطراب بين الفرقتين الا ان هنرى السادس كان قليل الهمّة والحذق فاسترجع الفرنسيون في زمنه عدة بلاد ولم تزل السعود والسحوس تتناوب هذه المملكة الى سنة ١٨٣٧ وفيها توفى الملك وليم الرابع وخلفه فكتوريا ملكة انكلتريا سابقاً بنت ادورد دوق كنت اخو وليم المذكور وكانت ولادتها سنة ١٨١٩ وجلست على كرسى السلطنة سنة ١٨٣٧ وكانت ذات شهرة في حذقها وذكائها ومن احسن النساء عفة ومحبة للخير وبذلاً للمعروف واغانة للملحوف ولم تنل انكلتريا ما ناله من القوة والغنى والترقى والتمدن الحديث الا في ايامها ولذ كان الشعب الانكليزي يجلها ويمجها حباً مفرطاً ثم توجت امبراطورة على الهند سنة ١٨٧٦ باحتفال عظيم وكانت كاملة الاستعداد من كل معنى فكانت تعرف ثمانية لغات وكانت تشغل اوقاتها بالقراءة والموسيقى والحياطة والتطريز وبقيت محودة السيرة الى حين وفاتها ابنها ثم تولى بعدها ادوارد السابع وهو الآن ملك انكلترا وامبراطور الهند

باب الهمزة والواو وما يليهما

[أوبئة] يضم الهمزة واسكان الواو وفتح الباء آخره تاء مربوطة في جزيرة في البلاد اليونانية هي أكبر جزائر الارخبيل واقعة في بحر ايجة بين ٣٧ درجة و ٥٧ دقيقة و ٣٩ درجة و ٣ دقائق من العرض الشمالى و ٢٢ درجة و ٤٨ دقيقة و ٢٤ درجة و ٣٥ دقيقة من الطول الشرقى طولها نحو ١٥٠ ميل وعرضها من ستة أميال الى ٣٠ (١٢ منجم - ثاني)

باب الهنزة والواو وما يلحقها (٩٠) أودسا - أوروبا

ميلا ومساحتها نحو ١٤٠٠ ميل مربع وسكانها نحو ٨٥ ألف نسمة . يوجد في شمالها عدة فرض وفي ساحلها الغربي عدة مرافئ ويخلفها طولاً سلسلة جبلية وأرضها في غاية الخصابة وصادراتها أنواع الحبوب والزيت والغسل والقطن والصوف والجلود وأنواع الفواكه . أما تاريخها فالقديم منه غامض إلى الآن غير أنه لما جزئت الامبراطورية البيزنطية أصابت أوبه البندقيين ثم أخذها العثمانيون منهم سنة ٨٧٥ هجرية وبقيت تحت رعايتهم إلى أن استولى عليها اليونان سنة ١٢٣٧ هجرية ويتألف منها الآن مع جزائر أخرى ولاية تسمى عندهم مرخية أوبه مساحتها ١٥٧٣ ميلاً مربعاً

[أودسا] بضم فسكون وكسر الدال وفتح السين مشددة آخره ألف * مدينة في ولاية خرسون من روسيا واقعة على ساحل جون في القسم الشمالي الغربي من البحر الاسود على مسافة ٩٠ ميلاً من خرسون غرباً بجنوب و ٣٨٥ ميلاً من القسطنطينية إلى شمالي الشمال الشرقي في ٤٦ درجة و ٢٩ دقيقة من العرض الشمالي و ٣٠ درجة و ٤٤ دقيقة من الطول الشرقي . وعدد سكانها ١٢٢ ألف نسمة أكثرهم يونانيون وباقيهم أرمن وإيطاليان ويهود وهي مركز وإلى روسيا الجديدة ويقبها عدة حصون وأسوار على الساحل بطوله وأسواقها واسعة على الطرز الجديد ومينائها جيد وبها مرفأ جيد يحمل مرسى ٣٠٠ سفينة ويدوم الجديد بها نحو شهرين وهي أكبر فرض البحر الاسود ومصدر أكثر الحبوب الصادية من روسيا وهي موصولة بموسكو وبطرسبرج بسكة حديدية والسفن البخارية وبها عدة مستشفيات ومراسم ومدرسة كلية وبها شركة البواخر الروسية والسكك الحديدية وبها بنك وبورصة وقد بلغت صادراتها في بعض السنين نحو سبعة ملايين ليرة انكليزية و وارداتها تسعة ملايين وسميت أودسا باسم المستعمرة اليونانية القديمة المعروفة بأودسوس التي كانت في جوارها

[أوروبا] * هي قارة من قارات الكرة الأرضية الخمسة وهي أصغرها حجماً لكنها أعظمها أهمية وتمدناً ووصولاً وثروة وتجارة وصناعات ومعارفاً وهي محور مدار العمران وبيدها زمام العمل . وهي واقعة شمال أفريقيا وغرب آسيا يفصلها عن الأولى البحر الأبيض المتوسط وعند الثاني سلسلة جبال الأورال ومجموعها كائن في

النصف الشمالي من الكرة الأرضية ويحيط بها غرباً المحيط الأطلنطي وشمالاً البحر المنجمد الشمالي وشرقاً آسيا وجنوباً جبال القوقاز والبحر الأسود والبحر الأبيض المتوسط وهي ما بين ٧١ و ٣٦ درجة من العرض الشمالي من الشمال الى الجنوب وبين ٥٨ و ١٢ من الطول باعتبار خط نصف نهار باريس ٠٠ ومساحتها عشرة ملايين وعشرة آلاف كيلو متراً مربعاً وشكلها قريب من المثلث ويتكون من المحيط الأطلنطي غربياً وشرقاً عدة أبحر يجرى في الشمال وهو منخفض السواحل شديد الرياح والعواصف خصوصاً في فصل الشتاء واقع بين نرويج والدانمارك وهو لندة وبلجيكا وفرنسا وبرطانيا وبحر البلطيق وهو قليل العمق وخطى حركات المد والجزر واقع بين أسوج وروسيا وألمانيا والدانمارك وبحر المانش بين انكلترا وفرنسا وبحر ايرلاندا بين انكلترا وابلاندا وهذا البحران كثيرا الزواجع خصوصاً شتاء وبحر فرنسا وهو بين فرنسا وأسبانيا والبحر الأبيض المتوسط من الجنوب وطوله ٩٢٦٠٠٠ ميل مربع ويصب فيه أكثر أنهار أوروبا وأفريقية وهو شديد الحرارة ومنه يتفرع عدة أبحر منها توسكانة بين إيطاليا وقرسقة وسردينية وصقلية والبحر الادرياتيكي بين إيطاليا والنمسا وشبه جزيرة البلقان وبحر اليونان بين جنوب إيطاليا واليونان وبحر إيجة أو الارخبيل بين اليونان وتركيا أوروبا وتركيا آسيا وبحر مرمرة بين تركيا أوروبا وتركيا آسيا ثم البحر الأسود ومساحته ١٧٠ ألف ميل وهو كثير الأنواء ويصب فيه ربيع مياه أوروبا وهو واقع بين روسيا ورومانيا وتركيا أوروبا وتركيا آسيا ويتكون منه بحر آزاق جنوب روسيا ثم بحر الخزر السكان في شرقها بين روسيا وتركستان الغير المتصل ببحر آخر ومساحته تعادل مساحة البحر الأسود وهو قليل الحرارة وبلغت طول شواطئها ٣٢ ألف كيلو متر وهي مختلفة الشكل ففي البحر الأبيض المتوسط من أوروبا والمحيط الأطلنطي هي متقطعة حجرية مرتفعة وفي المنش وبحر الشمال والبلطيق والبحر الأسود هي سهول منخفضة قليلة التعاريج ٠٠ وخليجها هي خليج بوتني بين أسوج والروسيا وخليجان فنلندة وريغا أوليفونية على ساحل روسيا وخليج دنزيج وستين ولويك بشمال روسيا وخليج ليمفورد في شمال شبه جزيرة جوتلندة وخليج دولاروز ويدرزه بهولندا وخليج برستون وكليد ببريطانيا العظمى

وخليج جالوى ودوينجال بايرلانده وخليج غسقونية بين فرنسا وأسبانيا وخاجان
ليون بفرنسا وجنوه وتارانت والبندقية بايطاليا وترسته وفيوم بالنمسا وليبانتة وايناباليونان
وسلانيك وساروس بترشيا وخليج بورغاز بها أيضاً وخليج أوديسا بروسيا. وبوغازاتها
منها ما هو في البحر الأبيض المتوسط وهو بوغاز جبل طارق بين اسبانيا وأفريقية وهو
الموصل للأوقيانوس الاثنتيني بالبحر الأبيض المتوسط وبوغاز بونيفاسيو بين جزيرتي
سردينية وقرسقة وبوغاز مسينة بين ايطاليا وصقلية وقنال أوترانتة بين ايطاليا وترشيا
وهو الموصل ببحر اليونان بالبحر الادرياتيكي وبوغاز الدرانديل وبوغاز البوسفور في بحر
مرمرة والأول يوصله بالبحر الأبيض المتوسط والثاني بالبحر الاسود وما الفاصلان لتركية
أوروبا عن تركية آسيا وبوغازيني قلعة بين شبه جزيرة القرم وبلاد القوقاز وهو يصل
بين بحر الاسود وبحر آزاق ومنها ما هو بالمحيط الاثنتيني وهو بوغاز اسكاجراك وبوغاز
كاتينغات وبوغاز السويد بين الدانمارقة وشبه جزيرة اسكيندينناوه وبوغاز بلت الكبير
وبوغاز بلت الصغير في الارخبيل الدانمارقي وهي موصلة ببحر الشمال ببحر البلطيق وبوغاز
يادوكالية بين فرنسا وانكلتيرا وقنال سان جورج وقنال الشمال بين انكلتيره وايرلانده
وما يوصلان بحر ايرلانده بالبحر المذكور. ومنها ما هو بالمحيط المنجمد الشمالي
وهو بوغاز وايجانز بين روسيا وجزيرة وايجانز وبوغاز كارا بين جزيرة رمبلة الجديدة
والجزيرة المذكورة. أما جزائر البحر الأبيض المتوسط فهي جزيرة ميورقة ومينورقة
وايفيسة وهي تابعة لاسبانيا. وجزيرة قرسقة وجزائر بير وما تابعتان لفرنسا وجزائر
سردينية وصقلية وليباري والبه وهي تابعة لايطاليا وجزيرة مالطة وهي تابعة لانكلتيرا
ومنها ما هو في بحر البلطيق وهي جزائر سيلند وفيوفي ولالند وبرنهم وباقي جزائر
الارخبيل الدانمارقي وجزائر اولند وجوتلند وآلد وهي تابعة لاسوج وجزائر
اوزل وداغو وهي تابعة لروسية وجزائر روجن وفهرن والسن وهي تابعة لروسيا
ومنها ما هو في المنجمد الشمالي وهي جزائر فرانسو جوزيف في ٨٢ من العرض
الشمالي وجزائر سبتن بروج في ٧٨ من العرض المذكور وكلها مقفرة مغطاة بالجليد
خالية من السكان وهي شمالي روسيا ونروج وجزائر رمبلة الجديدة ووايجانز وكاجويف

وهي تابعة لروسية وجزائر ترومسوى ولوفودن وهي تابعة لنرويج ومنها ما هو في البحر الشمالي وهو شرمونيكوج واملند وترشيلنج وقليند وآنكل وهي على شواطئ هولندا وبيقلند والشيرين وشووين وتولن وهي في شواطئ زيلنده : ومنها ما هو في الاوقيانوس الاثلاثيكي وهو جزيرة ايزلنده وجزائر فرور وكلها تابعة للدانيماركة وجميع الجزائر البريطانية الشامل لبريطانيا العظمى وايرلنده وهبريده واوركاده وشيتلنده ومنها ما هو في بحر ايرلنده وهو جزيرة مان وجزيرة أنجلزى : ومنها ما هو في بحر المنش وهو جزيرة رايت والجزائر النورمنديّة وهي تابعة لانكلترا ، ثم جزائر ايليريان ودالماسية بالبحر الادرياتيكي وهي تابعة للنمسا ، ثم جزر بحر الارخبيل التي اشهرها مجمع جزائر سيكلادة وجزيرة اويية وكلها تابعة ليونان ، ثم جزائر كريد في عرض البحر الابيض المتوسط ولينوس وساموتراكي وطشيوز في الارخبيل وكلها تابعة للدولة العلية . واشباه الجزائر فيها اشهرها شبه جزيرة اسكنديناوة بين المحيط المنجمد الشمالي وبحر الشمال وبحر البالطيق والبحر الابيض وهو يشتمل على بلاد اسوج وزوج ولاونيا وفي شمالها الشرقى شبه جزيرة لاونيا السفلى وفي جنوبها شبه جزيرة اسوج الجنوبية السفلى ثم شبه جزيرة جوتلند الدانيمارقي بين بحر الشمال وبوغاز كاتيفات ثم شبه جزيرة هولنده الشمالية ثم شبه جزيرة الغال وكورنوال بانكلتيرا ثم شبه جزيرة كوتتان وبريطانيا بفرنسا ثم شبه جزيرة اسبانيا بين المحيط الاثلاثيكي والبحر الابيض المتوسط وهو شامل لاسبانيا والبرتغال ثم شبه جزيرة ايطاليا بين بحر توكانه والبحر الادرياتيكي وبجنوبها شبه جزيرة كلابره وبوليه ثم شبه جزيرة البلقان بين البحر الادرياتيكي والبحر لاييض المتوسط والبحر الاسود وهو يشتمل على ممالك تركيا ورومانيا والصرب والجبل لاسود واليونان وبجنوبه شبه جزيرة شلبيديك في تركيا وشبه جزيرة هلادة وشبه جزيرة مورة في اليونان ثم شبه جزيرة القرم بجنوب روسيا وهو فاصل بين بحرى ازاقي والاسود ، أما رؤس البحر الابيض المتوسط فهي رأس يالوس ورأس كالوس باسبانيا ثم رأس سيسية بفرنسا ثم رأس سبار تيفانتو ورأس لوكا بجنوب ايطاليا ثم رأس ماتاپان بجنوب مورة ثم رأس كرسوينز بجنوب القرم . وأما رؤس المحيط المنجمد الشمالي فهي

رأس الشمال ورأس نوركين . . وأما رؤس المحيط الاطلنטיكي وتوابعه فهي رأس لندسنس
بجنوب نروج ورأس فلستربو بجنوب اسوج ورأس اسكاجن بشمال الدانمارقة ورأس
دنكنسي بشمال بريطانيا العظمي وفورلند بجنوبها الشرقي ولندزند بجنوبها الغربي ثم
رأس كلير ورأس أميزن بجنوب ايرلندة ورأس مالن بشمالها ثم جريتي وهاج وسان مايتو
بشمال فرنسا الغربية ثم رأس فنستير بشمال اسبانيا الغربية ورأس روكاوسان قسان
بغرب البرتغال ورأس الطرف الاغر وطريقه بقرب بوغاز جبل طارق ، ، وليس بها
سوى برزخين برزخ يربكوب الموصل شبه جزيرة القرم بروسية وعرضه ثمانى كيلو
مترات وبرزخ كورنتة الموصل شبه جزيرة مورة بباقي بلاد اليونان الا انه قد قطع
فيه الآن خابج لمرور السفن وعرضه ست كيلو مترات

هيئتها الطبيعية ، ، هي باعتبار منظرها قيمان . . الاول عبارة عن هضاب مرتفعة
وجبال شامخة يوجد بها سهول قليلة يباع مسطح مساحته ربع مساحة القارة الاوروباوية
ومتوسط ارتفاعه خمسمائة متر وهو يحتوي على اوروبا العليا أي بلاد سويسرا وشرق
فرنسا والبايجيك وجنوبا المانيا والنمسا وتركيا واليونان وايطاليا واسبانيا والبرتغال . .
والثاني عبارة عن سهول منسعة منحصرة بين البحار والجبال تبلغ مساحته ثلاثة ارباع
اوروبا الباقية ومتوسط ارتفاعه ١٥٠٠ متراً ، ، وقد قسم جبالها الجغرافيون لسهولة تصورها
الى ستة أقسام ، الاول الجبال الالابية ويمجدها غربا سهول فرنسا السفلى وشمالا سهول بلجيكا
وامانيا الشمالية وپولونيا وشرقا سهول روسيا وجنوبا البحر الابيض المتوسط وهي ثلاثة
أقسام السلسلة الغربية وهي الفاصلة بين ايطاليا وفرنسا والسلسلة الوسطى وهي الواقعة بين
سويسرا والنمسا وايطاليا وفرنسا والسلسلة الشرقية وهي الواقعة في النمسا وتمتد السلسلة
الغربية من سواحل البحر الابيض المتوسط الى بحيرة جنيفة وأشهر قممها قمة جبل فيزو التي
ارتفاعها ٣٨٤٠ متراً والسلسلة الوسطى ممتدة من حدود فرنسا الى حدود النمسا وأشهر قممها
قمة الجبل الابيض التي يبلغ ارتفاعها ٤٨١٠ متراً وهي اعلى قمة في أوروبا والسلسلة الشرقية
منحصرة في اراضى النمسا ممتدة الى شبه جزيرة البلقان واعلى قممها قمة جلوكنر البالغ
ارتفاعها ٣٨٠٠ متراً . . والقسم الثاني الجبال الاسبانية المحتوية على سائر جبال شبه جزيرة

اسبانيا والبرتغال وهى عبارة عن هضبة تقاطعها عدة وديان عميقة تجرى بها الانهار ..
والقسم الثالث الجبال البريطانية وهى المحتوية على جبال جزائر بريطانيا العظمى انكلترا
وايقوسية وايرلندة وعلى جزائر هبريدية واوركادة وشيتلندة .. والقسم الرابع الجبال
الاسكندنافية وهى محتوية على جبال شبه جزيرة اسكنديناوة وجبال لاپونيا وفنلندة
وهذه السلسلة مكونة من هضبة تروج العظيمة البالغ ارتفاعها فى اعلى قعها ٢٦٠٠ متر
.. والقسم الخامس الجبال الاورالية وهى السلسلة الفاصلة بين سهول روسيا وسهول سيبيريا
يباغ طولها من الشمال الى الجنوب ٢٥٠٠ كيلو متر واشهر قمم جبال هذه السلسلة قمة جبل
كوندباكو فسكوي التى ارتفاعها ١٧٠٠٠ متر .. والقسم السادس الجبال القوقازية طولها
١١٠٠ كيلو متر من الغرب الى الشرق وأعلى قمة بها قمة جبل البروز التى ارتفاعها ٦٥٠٠ متر
.. واشهر هضاب أوروبا هضبة كستيلية بأسبانيا وهضبة فرنسا الوسطى وهضاب
لانجر والاردين وهضاب سويسرا وبارافيا وبوهيميا وغاليسيا وترانسيلفانيا وتركيا
الوسطى وهضبة اسكنديناوة الغربية وهضبة والداى بروسيا : وأشهر براكينها المشتعلة
بركان قيزوف بجوار نابولى وبركان ايتنا بصقلية وبركان استرومبولى وقولكانو بجزائر
ليبارى وبركان هكلا وغيرها .. ويوجد فى ايزلانده ينابيع حارة ترتفع فى الجو على
هيئة نافورات ارتفاعا يباغ أحيانا نحو خمسين مترا .. اما البراكين المنطفئة فهي نحو ثلاثين
متفرقة فى جهات متعددة سهولها وسهولها أوسع سهول العالم سهول روسيا فى أوروبا
ثم سهول أسوج الجنوبية وبولونيا والمانيا الشمالية والدانمارقة وهولندة وبلجيكا
الشمالية وفرنسا الغربية ثم سهول رومانيا والمجروبادن والازاس ولومباردية الخصبة
وانكلترا الشرقية وايرلندة الوسطى وليس بأوروبا صحارى قفراء كما فى آسيا وافريقية وغيرهما
بل صحارهما أراضى نباتية طبيعية تنبت الكلال وأشهرها صحارى جنوب روسيا
الشرقى وغسقونية بفرنسا ، والاردين والبلجيكا والمانيا السفلى واسبانيا التى تسمى
باراميراس .. ومستنقعات أوروبا كثيرة منها مستنقعات روسيا وسبيريابو بعض أراض
فنلندة واسوج والمانيا السفلى وبارافيا وسهول المجر وغيرها .. وأشهر مناخ أوروبا هى التى
يقدم جبال القوقاز والالب والبرنات وسبرنيادة وهى على ارتفاع ٢٥٠٠ متر ثم مناخ

اسوج وزوج في ارتفاع ٤٠٠ متر ثم منالغ الاقطار القطبية وهي تفتش سطح الارض وتطفو على سطح الماء . . . ومجري المياه في أوروبا كثيرة ومختلفة في اتساعها وسرعة تياراتها وقابليتها للملاحة ومصادرها . . . اما مصادرها فأهمها هضبة والداي وجبال الالب ومنها تجرى أكثر الانهار . . . وأما مصابها فهي عشرة المنجمد الشمالي والبالتيك وبحر الشمالى وبحر المنش والاتلنتيك والابيض المتوسط والادرياتيک والبحر الاسود وبحر آزاق . . . فالانهار التي تصب في المحيط المنجمد الشمالي أعظمها نهر بتشورا ودوينة ويليهما نهر ميزن واونيجاروسيا القطبية وتاناين الروسيا ونهر ج والتي تصب في بحر الباليك هي نهر تورنياودل باسوج ونيقا ونارقا ودونه الجنوبي وغيرها والتي تصب في بحر الشمال هي جلومنى بروج وجوتا باسوج والالب ووزر وامس والرین والموز واسكو والتمس وهومبير وفورث والتي تصب في الاتلنتيكي أشهرها شانون بايرلندة وكليد باقوسية ومس بانكلترا وسفرن بها أيضا والسوم والسين والوار والشارانت والجارون والآدور فرنساومنيو ودورو وتاحة ووادي يانه والوادي الكبير بشبه الجزيرة الاسبانية والتي تصب في البحر الابيض المتوسط وتوابه أشهرها نهر سييجورا والسكر ووادي الافيار وابره باسبانيا والارود والرون بفرنسا وارنو وتبره وپو واديج بايطاليا ودرين وماردا ورماريتزا بالدولة العلية والانهار التي تصب في البحر الاسود أشهرها الطونه والديستر والديبير والدون والقوبان والتي تصب في بحر قزوين أشهرها التيرك والفواجيا والاورال . . . وأشهرها بحيرانها لادوجا وهي أكبر بحيرات أوروبا مساحتها ثمانية عشر كيلومتر مربع وبحيرة اونيجا وكلاهما بروسيا وبحيرات فنلندة ولاپونيا وبحيرة ونر وبحيرة وتر وبحيرة ميلر باسوج وبحيرة جنيفه وكونسانس وزوربخ وزوج واوسرن ونوشاتيل وبينن وطون وبرنيز وكلاهما مجاورة للبلاد المسماة باسمها وبحيرة ماجور ولوجانو وكوم وجارد وپروجيا بايطاليا وبحيرة بالاتون بالمجر وبحيرة اشقودرة واوخريده بتركيا الاولى بمجنوب الجبل الاسود والثانية بالبانيا

هاؤها . . . طقس أوروبا لكونها في نقطة متوسطة بين خط الاستواء والقطب الشمالي معتدل نسبة ومع ذلك يمكن تقسيمه الي ثلاثة أقسام القسم الحار وهو الاودية

والسهول الواقعة في جنوب القارة أي في أسبانيا وفرنسا الجنوبية وإيطاليا وتركيا واليونان فانها لا قريتها من خط الاستواء من غيرها وعدم هبوب الرياح الشمالية الباردة عليها لحجزها بالجبال الشاخنة تعد حارة بالنسبة لبقية القارة والقسم البارد هو أعالي الجبال الأوروبية المتاخمة وبلاد الشمال الشرقي من روسيا واسكنديناوه والقسم المعتدل هو البلاد الواقعة غرب أوروبا التي هي مورد هبوب رياح المحيط الاثنتيكي الحارة الرطبة وذلك كبلاد البرتغال وفرنسا وبلجيكا وهولندا والجزائر البريطانية وشواطئ تروج وغيرها ومنها أيضاً بلاد متوسط أوروبا كالمانيا وسويسرا ونامسا وكذا هضاب البلاد الجنوبية من القارة . . . وأكثر نباتات أوروبا من حبوب وفواكه وخضراوات مستجلبية من قارات أخرى خصوصاً من آسيا فما أخذ من سوريا السكرمة والزيتون والتوت ومن الهند القطن ومن أمريكا الشمالية الذرة ومن الجنوبية البطاطا ومن إيران الجوز والدراقن ومن أرميلية المشمش ومن الصين قصب السكر والبرتقان وهكذا الا أنها الآن أصبحت غنية بالنباتات وصار يزرع فيها أغلب نباتات بقية القارات وكثرت زراعة القمح في روسيا وفرنسا والمجر ورومانيا والجاودار والطرطمان في الأقاليم الشمالية والذرة في الجنوبية والسكر في هذه الأقاليم وفرنسا والمجر والشعير وحشيشة الدينار في انكلترا وبلجيكا وإفريقيا وبوهيميا والبنجر في فرنسا وألمانيا وبلجيكا والتيل والكتان في روسيا وإيرلندة والبطاطس في شمالي أوروبا والزيتون والأرز والبرتقان والتين والتوت وبقية الفواكه في جنوبها ودود القز بالاكثر بإيطاليا وفرنسا وتكثر الغابات في روسيا والنمسا وشبه جزيرة اسكنديناوه . . . وأما الحيوانات المؤذية فكادت تنبذ بمقاومة الاهالي طابلاً عدة حيوانات برية قد فقدت من بعض الاقطار فقد انقرض الدب والذئب من بريطانيا وكبرى وبعض جهات أخرى والاوركس والالك كاد في يفقد أن بعض جهات روسيا والقفز في الجنوب الأقصى والقرد قرب جبل طارق وتيس الجبل في أعالي سلاسل الجبال الا أنهم قابلوا ذلك باعتنائهم بتربية الحيوانات الاهلية وتكثير نوعها وبذلوا جهدهم في ترقيتها جسماً ونسلاً وجمالاً فمنها الجياد الانكليزية وخيول العربات الفرنسية والبنغال الفرنسية والاسبانية والثيران الانكليزية والابقار الفرنسية والفانكسية .

والهولندية والسويسرية والخرفان الاسبانية والفرنساوية والانكليزية . . ويكثر الفحم الحجري في انكلترا ومستخرجة يعادل ثلثي المستخرج من بقية القارات وكذا الحديد فانه يعادل النصف مما ذكر وهما كثيران أيضاً في ألمانيا وبلجيكا وفرنسا وكذا يكثر في انكلترا النحاس والقصدير والرصاص ويكثر الزنك في بلجيكا وروسيا والفضة في اسبانيا والذهب في روسيا والنمسا والكبريت في صقلية والرخام في ايطاليا وبلجيكا صناعتها وتجارتها . . لا يخفى ما بلغته أوروبا من التقدم الصناعي امام بقية القارات الا أن ذلك ليس فيها بنسبة واحدة فان انكلترا تفوق غيرها في المصنوعات المجهزة وذلك بسبب كثرة الآلات وتوفر مواد الحريق بها ويلها في ذلك فرنسا وألمانيا ثم بلجيكا وسويسرا ودانمارقة ثم غيرها وبسبب توفر المحاصيل الطبيعية والصناعية بانكلترا كانت أول دولة تجارية بأوروبا بل وفي المعمورة كلها ويلها في ذلك فرنسا ثم ألمانيا ثم بلجيكا وهولندا وسويسرا فللمالك المذكورة تستجلب المحصولات الطبيعية والمواد الآلية من سائر الجهات وتسبكها بالتقوالب الصناعية ثم تردها اليها بحملة بأحسن الصور الصناعية . . أما طرقها الحديدية فكادت من كثرتها واتصالها ببعضها تصل أجزاء هذه القارة ببعضها البعض بطريق واحد وأكثرت أنهارها قابلة للملاحة وقنالاتها كثيرة والاسلاك التلغرافية لا تكاد تحصر . . وقد بلغ عدد سكانها نحو ثلاثمائة ونيّف وسبعين مليون نسمة وهو مقدار ربع سكان العاصرة تقريباً ونموهم لا يزال راقياً بسرعة مذهشة منذ أواسط هذا القرن ومعدل النمو السنوي فيها أكثر من عشرة في الالف

أجناسهم . . سكان أوروبا الاصليون أربعة أقسام جرمانيون وهم أهالي ألمانيا وهولندا وسويسرا والسوج والروج والدانمارقة وسكان بريطانيا الأصيليون . . ورومانيون وهم سكان اسبانيا وفرنسا وايطاليا والبرتغال والرومان . . وسلاوية وهم أهالي روسيا وبولونيا وبوهيميا والصرب . . وأم أخرى مختلفة منها الاتراك والتر وأهل شمال روسيا والشعب السلتى وسكان بلاد الغال وجبال ايكوسيا والقبائل الألبانية وغيرهم وقسمهم بعض الجغرافيين بصورة أخرى وحصرهم في ثلاثة أجناس . . الهندي الاورويدي . . والمغولي . . والسامى فالهندي تحته الامة اليونانية واللاتينية والجرمانية والسلافية والمغولية

تحتة اللابونيون والفننديون والترک والسامى تحتة الأمة اليهودية . . ولغاتهم كثيرة وأشهرها الانكليزية والفرنساوية والجرمانية والتليانية والروسية والاسبانية والنساوية والبرتوغالية واليونانية

ديانتهم . . المذاهب الأصلية في أوروبا ستة . المسيحية الكاثوليكية ومركزها سكان ايطاليا وفرنسا واسبانيا والبرتغال وبعض الفلمنك وسكان ألمانيا الجنوبية والنمسا الجرمانية وسويسرا والمجر والاييرلنديين وغيرهم ومجموع المعتنق لهذا المذهب نحو ١٦٢ مليوناً من الأنفس . والمسيحية البروتستانتية وهي تكاد تنحصر في الجرمانيين وبعض الدانمارقيين وعدد المتدينين بها ٨١ مليوناً . والمسيحية الارثوذكسية ومركزها بطرسبرج والقسطنطينية ورومانيا واليونان وعدد المتمسكين بها ٩٠ مليوناً . والاسلامية الخيفية ومركزها الاستانة العلية مقر الخلافة العظمى ومعتنقوها في أوروبا نحو ١٠ ملايين . والموسوية وأهلها متفرقون في أنحاء شتى من أوروبا وأكثرهم بروسيا ثم في النمسا وعدددهم نحو ستة ملايين . . والوثنية ومعتنقوها بعض سكان روسيا الشمالية من القبائل الهمجية . . أما ثروتها فلا نظير لها في الممالك الأخرى بل تفوقها بمئات من الدرجات ولا تسأل عن النفائس والتحف والجواهر المصونة في متاحفها والمكنونة في خزائنها وعلى ما قدره بعض الاحصائيين ان غناها يقدر بنحو أربعين ألف مليون جنيه وهي آخذة في النمو والزيادة بصورة مذهشة والله أعلم بما اليه مصيرها

وتنقسم أوروبا الى نحو ٧٠ دولة منقسمة الى امبراطوريات وممالك وجمهوريات وامارات ودوقيات . . فالامبراطوريات اربعة وهي المانيا والنمسا والروسيا والدولة العلية . . والممالك ستة عشر منقسمة الى ممالك حرة وهي اثنا عشر باجيكيا وبريطانيا وهولنده ودانمارقة واسوج وزوج وبرتغال واسبانيا وايطاليا ويونان ورومانيا وصررب . . وممالك متعددة وهي اربعة بروسيا وباراغوايا وسكوتلندا وورتمبرج وكلها بالمانيا . والجمهوريات ثمانية وعشرون منقسمة الى اربعة اقسام حرة وهي ثلاثة فرنسا وأندوره وسان مارين ومنتحة وهي خمسة وعشرون ثلاثة بالمانيا وهي همبورغ وبريم ولوبيك واثان وعشرون مكونة للاتحاد السويسري . . والدوقيات اثنا عشر منقسمة الى قسمين كبرى وهي سبعة

لوكسمبورغ وهي حرة وبادن وهيس ومكلمبورغ واولدنبورغ وساكنس كوبورغ وساكنس الدنبورغ وساكنس ويمر وصغرى وهي خمسة برالسويك وانهايت وساكنس النيبورغ وساكنس ميننجن وكلها متحدة . . والامارات عشرة منقسمة الى قسمين حرة وهي ثلاثة موناكو وليختنستين والجبل الاسود ومتحدة وهي اماراتشورابورغ واماراتا روس واماراتا ليب وامارة والدوك . وتنقسم الدول الاوروبوية بالنظر للمركز السياسي الى كبرى وصغرى . فالدول الكبرى سبع انكلترا وفرنسا والمانيا وروسيا ونمسا وايطاليا والدولة العلية والصغرى ما عدا ذلك . وتنقسم ايضا بالنظر لمرآكزها ومواقعها الى اربعة اقسام . دول اوروبا الشمالية وهي انكلترا واسوج ونروج والدانمارقة ودول اوروبا الوسطى وهي باهيك وهولنده والمانيا وفرنسا وسويسرا واوستريا . ودول اوروبا الشرقية وهي روسيا . ودول اوروبا الجنوبية وهي البرتغال واسبانيا وايطاليا وممالك شبه جزيرة البلقان وهي ركية اوروبا ورومانيا والصرب والجبل الاسود والبلغار واليونان ولاوروبا تقسيمات آخر يطول التشرح بذكرها وفي هذا القدر كفاية [اوزكا] يضم فسكون ثم زاي وكاف مفتوحان مشبعان * مدينة في اليابان في جنوبي غربي الجزيرة واقعة على مصب نهر يودوغاوا . عدد سكانها ٥٥٠٠٠٠ نسمة وهي احدي المدن الامبراطورية الثلاث ومركزها سهل خصيب تشقه جملة جداول وفي مستقبلها قلعة وحصنان وبها ترع كثيرة عليها اكثر من الف جسر ومعظم بيوتها مؤلف من طبقتين بناؤها بالخشب والطين وبها جملة ابنية عمومية منها دار الضرب وبها ايضا جملة مدارس ومراسم ورسخانة وعدة كنائس مسيحية وبها ٣٨٠ هيكلا بوذا وبها عدة معامل وهي مدينة ذات اهمية تجارية مرتبطة بعدة مدن يابانية بالاسلاك التلغرافية والسكك الحديدية

[اوستاليا] اي القارة الجنوبية وكان اسمها سابقا هولاندا الجديدة وهي جزيرة ذهب اكثر الجغرافيين الى انها قارة وهي اكبر جزائر الكرة الارضية . . يحدها شرقا وشمالا المحيط الهادي وغربا وجنوبا المحيط الهندي يفصلها عن غينيا الجديدة شمالا بوغاز توريس وعن جزيرة تسمانية جنوبا بوغازياس وهي الى الجنوب الشرقي من آسيا وطولها من

راس ستيب وهو طرفها الغربي الى رأس برون وهو طرفها الشرقي ٢٥٠٠ ميل وطول ساحلها ٨٠٠٠ ميل ٠٠ واقليم داخلية هذه القارة وجزبها لم يتمكن الكششف من سبر خفاياها الى الآن وعلى غالب ظن بعض الجغرافيين هي صحارى قاحلة رملية وهضاب قليلة الارتفاع واما شرق هذه الجزيرة والجنوب الشرقي منها فاراضى جبلية معمورة بالغابات والمياه كثيرة الخصابة اما شواطئ أستراليا فهي صخرية في الجنوب الغربي ومنخفضة مرملة فيما عداها وشمالها الشرقي محاط بعمدة جزائر ٠٠ واشهر جبالها الجبال الزرقاء في الجهة الشمالية وجبال البرني في الجهات الجنوبية وجبال الآب الأسترالية في الجهات الجنوبية الشرقية وهي اعلى جبال أستراليا ويبلغ ارتفاع اعلى قمة فيها ٢٢٤٠ مترا ثم جبال دارلنج في الأنحاء الغربية ٠٠ ومياه هذه الجزيرة قليلة جدا وجميع انهارها قصيرة الطول قليلة المياه يجف ماء بعضها من شدة الحر في الفصول الجافة واشهر انهارها نهر موراي الخارج من آب الأسترالية ثم يزداد حجمه باختلاطه بمياه نهر مورونجي ونهر لاكلان ونهر دارلنج ونهر صا ككري واشهر بحيراتها بحيرة الكساندرينا وبحيرة تورنس وغيرها ويجف بعضها في اغلب شهور السنة ٠٠ وهو اؤها على العموم حار جاف وامطارها لا تقع الا على الجبال والشطوط الشرقية العالية واقليمها الداخلية شديدة الحر والبرد والقسم الجنوبي منها معتدل صحى والفصول في هذه الجزيرة على عكس فصول الممالك الشمالية لوقوعها جنوب خط الاستواء ٠٠ وزراعتها اقله ربيها وامطارها في غاية التأخر واهم حاصلتها الزراعية هي انواع الحبوب ويزرع في انحاءها الجنوبية التبغ والكرم والزيتون والتوت وسائر نباتات المنطقة المعتدلة ونباتاتها شكل خاص حيث ورقها يميل لونها الى اللون السنجابي واكثر نباتها ذات رائحة عطرية ويزرع في اراضها الشمالية البن وقصب السكر وبها صراع واسعة جدا ترتع بها الملايين من الغنم وبها احراج واسعة معمورة بالاشجار والاششاب الثمينة كشجر الصنوبر وغير ذلك ويوجد في اشجارها ما علوه يزيد عن نحو ١٠٠ متر وهي غنية بالمعادن خصوصا بالذهب فقد بلغت قيمة ما استخراج منه الى الآن ٥٣٥ مليوناً من الجنيهات وبها ايضا جملة معادن كالتحاس والحديد والقصدير والرصاص والفحم الحجري ٠٠ وتجارها راقية سلم التقدم بكل سرعة واهم

صادراتها الاصواف التي يصدر منها بقيمة ٢٦ مليوناً من الجنيهاً سنوياً وكذا اللحم يصدر منه مقادير وافرة لاوروبا بعد تبريده ثم الذهب وبقية المعادن وقيمة الصادر منها مع الوارد تزيد عن ٤٥ مليوناً من الجنيهاً . ومعارفها في غاية النجاح وهي منتشرة في أكثر أنحائها وبها نحو ٢٥٠٠ مدرسة عمومية وكلية والدين السائد بها هو البروتستانتى وحرية الاديان بها مطلقة واللغة المنتشرة بها هي الانكليزية . . وبلغ عدد سكانها في التقاويم الاخيرة نحو خمسة ملايين وكلام اوروبا هو الاصل ومن جلس انكليزي غالباً واما سكانها الاصليون فنحو ستين الفا من البرابرة المتوحشين منتشرون في الصحارى والقفار لا فرق بينهم وبين الحيوانات الا القليل . . وماليها آخذة في النمو والزيادة والانتشار وهي في غاية الانتظام ودخلها السنوي يبلغ نحو ٣٠ مليوناً من الجنيهاً ونفقاتها اقل من ذلك وهي بريشة من الديون . . حكومتها هي مؤلفة من ست حكومات انضمت الي بعضها سنة ١٣٢٠ وصارت ولايات متحدة باعتراف انكلترا لها بذلك وهي مستقلة عن بعضها تمام الاستقلال وتتحرف في داخلها بواسطة مجالس نوابها والولايات المذكورة . هي ديموقراطية وهي في الجنوب الشرقي من استراليا سكانها ١٢٠٠٠٠٠ نسمة وعاصمتها مدينة ملبورن وهي أكبر مدن أستراليا سكانها نحو ٥٠٠ ألف نفس وبها مدرسة جامعة ويصدر منها الذهب واللحم والصوف ومن مدن هذه الولاية أيضاً مدينة بالارات وهي واقعة في وسط مناجم الذهب وسكانها ٤٠ ألفاً . والولاية الثانية ولاية غالة الجديدة الجنوبية سكانها ١٣٠٠٠٠٠ نسمة عاصمتها سيدني وهي واقعة في قسم ويلس الجديدة وميناء جميلة واسعة التجارة وهي مقام رئيس الولايات الاوستراليا المتحدة وعدد سكانها ٤٠٠ ألف وبها مدارس علمية ومدرسة جامعة وبستان للحيوانات وقصور شامخة يصدر منها الاصواف والجلود ومن مدنها الشهيرة مدينة نيوكاسل سكانها نحو ١٥ ألفاً ومنها يصدر الفحم الحجري . والولاية الثالثة ولاية كوينزلاند سكانها ٤٥٠ ألف وعاصمتها بريسان وسكانها ١٠٠ ألف نسمة وبها يربي كثير من الماشية وصادراتها الصوف والتصدير والنحاس . والولاية الرابعة ولاية أستراليا الشمالية سكانها نحو ٥٠ ألف نسمة وأعظم مدنها مدينة بالمرستون على بحر تيمور . والولاية الخامسة ولاية أستراليا الجنوبية سكانها ٣٤٥ ألفاً وعاصمتها آديلايد

وبها ٤٠ ألف ساكن وبها مدرسة جامعة وميناء باسمها يصدر منها الصوف والنحاس والدقيق . والولاية السادسة ولاية أستراليا الغربية سكانها ٩٠ ألف نسمة وطاصتها برث وبها ١٢ ألف نفس

تاريخها . أول مكتشف لهذه الجزيرة الهولنديون سنة ١٥١٥ هجرية ثم امتدكتها انكلترا سنة ١١٨٤ هجرية وجعلتها منقلى للمجرمين وكان ذلك فى قسم وياس الجديدة فن اجتماع الجمل الفقير من المجرمين مع مهاجرة كثير من متعشلى الانكليزيين اليها اجتمع فيها أمة كبيرة وانتشروا فى جميع أنحاء الجزيرة ثم لما رأوا انكلترا وصولها الى تلك الدرجة أخذت تعتنى بأسباب ترقيا وتقدمها فأستت بها المعامل وشيدت بها المدارس ثم بعدمدة منحهم الاستقلال الادارى وأصبحت هذه الجزيرة من أجمل البلاد وأرقاها وأغناها ومن أجمل مستعمرات انكلترا

❦ باب الهمزة والياء وما يليهما ❦

[ايران] وتسمى بلادفارس والمعجم ذكرها فى الاصل وقال بعض الجغرافيين هى بلاد فى آسيا الغربية . يحدها شمالا بجر الخزر وتركستان والقوقاز الروسيين وجنوبا بجر عمان وخليج البصرة وضربا تركية آسيا وشرقا افغانستان وبلوخستان والتركستان الروسية وهى واقعة بين ٣٠ و٢٥ و٥٠ و٣٩ من العرض الشمالى و٤٤ و٦٢ من الطول الشرقى ومعظم طولها ١٢٠٠ ميل من الشمالى الغربى الى الجنوب الشرقى ومعظم عرضها ٨٥٠ ميلا ومساحتها نحو ٦٢٥ ألف ميل مربع تقريبا . ومعظم المملكة الايرانية مؤلف من هضبات جبلية شاهقة يباغ ارتفاعها من ثلاثة آلاف الى أربعة آلاف قدم وهى محاطة من جميع جهاتها الا الشرقى بجبال شاهقة الارتفاع أعظمها سلسلة جبال البرز وهى سلسلة كبيرة خارجة من جبال قوه قاف تدخل المملكة . من تخمها الشمالى وتفشاها بقمم سود وتمتد من اذربيجان الى استراباذ محاذية للساحل الجنوبى من بجر الخزر ثم تتجه شرقا الى افغانستان وتركستان يباغ ارتفاعها ٢٠ ألف قدم ويتفرع منها

جبله سلاسل وطبيعة الارض قاحلة قفراء تحتوي على عدة سهول رملية مالحة . . . وتبلغ مساحة سواحل ايران عند الخليج العجمي وجون عمان نحو ثمانمائة ميل وعند بحر الخزر اربعمائة ميل وأهم فرضها الجنوبية بوشير الواقعة في عرض ٢٩ شمالاً وطول ٥٣ شرقاً والباقي ينهي السلك البرقي الممتد من كرشي تحت البحر وهي محور لتجارة ايران مع الصين . . . وأنهارها قليلة جداً بالنسبة لسهولها حتى لا يكاد يوجد بها نهر صالح لسير السفن وأشهر أنهارها نهر رأس في الشمال وهو فاصل بين اذربيجان وترانسوقاسيا ويصب في بحر الخزر وبقيّة أنهارها تصب في البحيرات المالحة وبعضها يجف من شدة حرارة الصحراء وليس لهذه الأنهار أهمية تجارية تذكر أما بحيراتها فكلها مالحة وبعضها مر وأكبر بحيراتها بحيرة هامون في القسم الشرقي منها وبحيرة أوريا أو أرمنيته الواقعة في القسم الغربي منها وهي مع كونها صافية الماء ربع وزنها ملح وهي كثيرة المزاراة الى درجة لا تقدر أن تعيش فيها الأسماك والحيوانات المائية . . . وهوؤها مختلف باختلاف مواقعها ففي الهضاب والجبال العالية هو حار جاف صحي وفي تلك الجهات الامطار نادرة وفي سواحل بحر الخزر والخليج العجمي الهواء حار رطب رديء مضر بالصحة

نباتاتها وزراعتها . . . الأشجار بها قليلة جداً الا أن سفوح الجبال في الولايات الخزرية تغشها أشجار السنديان والدردار والتنوب والزان والجوز والعرعر وكذا شجر البقس الذي يبلغ ارتفاعه الى ٣٠ قدماً ويكثر الزيتون في الاودية والتين والعنب في الوهاد وفي بعض الواحات يوجد النخل ويكثر في سهول مردهشت نبات السوس وفي كثير من الاودية الورد والآس وأنواع الزهور ويوجد في بساينها أغلب أنواع الفواكه كالنفاخ والآجاس والدراقن والسكرز والشمش والسفرجل والبرتقان والليمون والرمان والبطيخ الذي هو أكبر بطيخ في الممالك المعروفة وفي الولايات المجاورة لبحر الخزر يكثر شجر التوت ويربى الاهالي هناك دود الحرير والزراعة بها منعدمة ومهملة ولم تزل على الطرز القديم الخالي من المساوم والآلات الجديدة واعتماد أكثر الاهالي في الزراعة على الامطار لقلة وجود المياه ومن حاصلاتها الزراعية القمح والأرز والذرة والقطن والسكر والأفيون والزعفران والحلب والحرير وجبله عقاقير طبية . . . وهي

غنية بالمعادن الثمينة والاحجار الكريمة فيوجد بها الياقوت والفيروزج والعقيق واللازورد والؤلؤ والاصداف بكثرة ويستخرج منها النحاس بكرمان ومازندران والرصاص والكبريت بكرمان وفارسستان والحديد بأذربيجان والرصاص والفضة بشواطئ بحر الخزر ونوع من يرول الابيض أيضاً . . أما صنائهم افتأخرة الا أن أهلها لهم خبرة تامة خاصة في بعض الصنائع منها صنع الاكلة والابسطة والشيالان والجرابات ولهم مهارة دقيقة في النقش على الآنية والادوات الذهبية والفضية والنحاسية والاحجار الكريمة والآلات الحربية الا أن كميات مصنوعاتهم لقلتها لا تستحق الذكر . . وتصدر منها مصنوعات المذكورة الى جملة جهات ويرد اليها المصنوعات الاوروبوية وقدر مجموعها بسبعة ملايين جنيه سنوياً وليس فيها من الطرق الموصلة ما يذكر فلذا أصبحت هذه المملكة في حاجة قوية الى الاصلاحات المدنية . . واللغة الرسمية فيها وهي اللغة المنتشرة في شرقي فارس هي اللغة الفارسية ويتكلم الاكراد باللغة الكردية والأرمن بالارمنية والديانة العامة بله الوحيدة هي الاسلامية الا أن خمسة في المائة على المذهب السنن والباقي شيبي وبها نحو ١٣٠ ألف مسيحي أرمني وسرياني على مذاهب مختلفة ويوجد في بعض جبالها قليل من البارزيبني يعبدون النار والشمس الا أنهم على وشك الاندثار . . والفرس قوم مفطورون على الذكاء والفطنة والميل للحضارة الا أن معارفهم خصوصاً الأوروبوية لم تزل متأخرة والسير بها بطيء وليس عندهم مدارس منتظمة لدراسة العلوم العصرية الا أن الشاه الحالي باذل غاية جهده في نشر العلوم وتنظيم الشؤون المدنية ومع ذلك العلوم منتشرة بين الطبقات العالية من الأهالي ويوجد في أمهات المدن مدارس كثيرة كبرى يدرس فيها علم الهيئة والمنطق والفلسفة وعلم الكلام وعلم الهندسة واللغة الفارسية والعربية . . وأعظم المدن وأكثرها مدارس مدينة شيراز وأصبهان وفي مدارس الحكومة بطهران تعلم اللغة الانكليزية والفرنساوية وأمامعارفهم الطبية قليلة جداً ولا زالوا متمسكين بالعقائر القديمة ولهم حذق شهير في نقش الكتب وتحليلها بالذهب وليس لهم براعة في فن الموسيقى وليس عندهم من الجرائد الا جريدة واحدة في طهران وهي الرسمية . . ينقسم سكان ايران الى جناسين أصليين وهما الايراني والطوراني والاول هو

أكثر السكان الا أنه تمتزج بعناصر أخر كثيرة كالترك والكرد والتاجيك والهند والقسم الثاني هو القاطن في حدود البلاد ومحاربيها وأهل هذا القسم يعيشون متفرقين وهم أهل حرب وكفاح ٠٠ وعدد المملكة الإيرانية نحو ١٢ مليون نفس وهي فقيرة جداً بالنسبة لدول أوروبا الصغرى ودخلها السنوي يبلغ نحو ثلاثة ملايين جنيه وليس عليها ديون تذكر وجيشها خال من الانتظام الحديث وبلغ عدده في السلم نحو ٦٠ ألف عسكري ويمكنها إيصاله الى ٢٢٠ ألف جندي مدة الحرب وليس عندها بحرية حربية ولا تجارية وسواحلها مهددة بالأسطول الإنكليزي في الخليج العجمي وحماية بالأسطول الروسي في بحر الخزر ٠٠ وحكومة إيران ملكية مطلقة تجرى أحكامها تحت أوامر الشاه ونوابه وللولاة وكبار المأمورين من رجال السياسة أو الحرب سلطة في دوائرهم تكاد تكون مطلقة والمسائل الجزئية تجرى فيها الأحكام الشرعية وليس لهذه الدولة ميل للاستعمار ولا طمع في توسيع ملكها الا قليلاً وسياستها الوحيدة المحافظة على ملكها وحياتها وهي تخشى بأس مطامع روسيا من جهة وانكليترا من جهة أخرى الا أن توددها الأولى ٠٠ وتنقسم هذه المملكة الى احدى عشر ولاية كبرى وعاصمة الجميع طهران وهي مدينة واقعة في سفح جبل دماوند وهي رديئة الهواء وبها مركز الشاه وسكانها نحو ٢٢٠ ألف نسمة ٠٠ ومن مدنها أصفهان وهي واقعة في وسط سهل مخصب بها كثير من الابنية الفاخرة وكانت سابقاً عاصمة مملكة نيورلنك ملك التتار ومن أكبر وأجل مدائن الشرق الا أنها الآن منهطة كثيراً عن عظمتها القديمة وسكانها ١٠٠ ألف نسمة ٠٠ ومنها تبريز وهي ثاني مدينة في العجم وهي واسعة التجارة والصنائع وعدد سكانها ٨٠ ألف نفس ٠٠ ومنها مدينة بندر عباس وهي مدينة وميناء تجارية على بوزار مرو بالقرب منها مفاوص لؤلؤية كثيرة ٠٠ ومدينة بندر بوشهر وهي ميناء تجارية على خليج العجم رديئة الهواء ٠٠ ومدينة بوفاروس وهي أيضاً ميناء تجارية على بحر الخزر ٠٠ ومدينة استراباد وهي أيضاً ميناء تجارية على بحر الخزر ٠٠ ومدينة شيراز في ولاية فارسستان وكانت أول مدينة في العلوم والمعارف سكانها ٣٢ ألف نفس ويجوارها جملة آبار قديمة ٠٠ ومدينة مشهد في ولاية خراسان وهي مدينة صناعية مقدسة عند الشيعة يعمل بها سنويًا

احتفال عظيم لمقتل الحسين رضى الله عنه ويحج اليها ألوف مؤلفة منهم كل عام وعدد سكانها نحو ٧٠ ألفاً. وهمذان وهى واقعة في وسط جبال وبها كثير من البساتين والانهار وبها من السكان ٣٥ ألفاً. ومدينة كيرمانشاه وهى مدينة فى سهل خصيب تعد من أجل مدن العراق العجمي بها كثير من الفواكه والزعفران وجملة صنائع وسكانها ٣٢ ألف نسمة. ومدينة ديزوقول وهى مدينة صناعية وسكانها نحو ٣٠ ألفاً. ومدينة كشان وهى واقعة فى الطريق الموصل بين طهران وأصفهان وهى مدينة صناعية شهيرة وعدد أهلها ٧٠ ألف نسمة. ومدينة يزد وهى واقعة فى صحراء وشهيرة بصنائع الحرايز وتجارتها واسعة وسكانها ٥٠ ألفاً. ومدينة كرمان الواقعة فى مدخل الصحراء وسكانها ٤٥ ألفاً. أما تاريخ إيران القديم فن كثرة خرافاته لا يكاد القاري يركن اليه ولذا كان من الواجب الاقتصار فى الذكر على التاريخ الحديث فنقول مما كاد أن يتحقق أن فرقة كبيرة من الأريانيين قدموا فارس من السند واستمروا بها عدة قرون الى نحو سنة ٦٥٠ قبل الميلاد وبهم سميت المملكة ايران وابتث ملوك تلك الدولة الى عهد قوروش ثم لما جلس قوروش على تخت المملكة وعزم على التخلص من ربقتهم جاهر بالعصيان ولا زال يتكبد المكافحات الهائلة الى أن ظفر وفتح عدة بلاد وضم مادي الى مملكته وصارت السطوة للفارس بعد أن كانت للماديين ثم فتح آسيا الصغرى وبابل مع ملحقاتها وهى آشور وشوشانة وسورية وأسس إمبراطورية كبرى ساد بها دين زرادشت ثم لما توفي خلفه ابنه قبيز فضم الى مملكته مصر وأقاليم أخرى من أفريقيا الا أنه ظلم أكابر بلاد فارس والمصريين ظلماً شديداً واستخون أخاه برديوس وقتله ثم بعده قتل نفسه ولا زالت ذرية قوروش تتبادل الملك الى زمن داريوس الذى هو آخر ملوك السلالة وفى ذلك العصر بلغت ايران أعلى درجات العز وصارت أقوى الممالك وأوسعها حتى أن مساحة أملاكها بلغت ٣ ملايين ميل مربع معظمها مأهول ثم غزاها الاسكندر بجيش مؤلف من ٣٥ ألف مقاتل يوناني وكسر عساكرها سنة ٣٣٤ وبعدة استولى على الفرس قائده سلوقوس نيقاتور سنة ٣١٢ قبل الميلاد وجعلها قسماً من مملكة سلوقيا واستمرت مدة فى يد ذريته الى أن قام الفرثيون واستخلصوها من أيديهم وطردوا اليونانيين من بلاد

فارس واستولوا عليها نحو ٥٠٠ سنة وفي سنة ٢٣٠ مسيحية قام رجل فارسي يدعى أردشير وحارب الفريثيين وطردهم واستقل بالملكة وأسس دولة في ساسان الذين ملوكهم هم أكاسرة العجم وكانت لهم حروب شهيرة مع ملوك الروم ثم استولى عليها بعده ابنه سابور الذي حارب جملة بلاد وأخضعها لسلطوته وحاصر انطاكية وأسرقاليرناتوس أحد قياصرة الروم ثم خلفه بعده آخرون ومن أشهر ملوك هذه العائلة سابور ذو الاكتاف الذي حارب عرب الحجاز وظفر بهم وحارب أيضاً الرومانيين وكانت مدة حكمه ٧٢ سنة ومن مشاهيرهم أيضاً كسرى أنوشروان الذي لم ير الفرس أعذل منه الى الآن وبالغوا في حسن سيرته وعدله فتح الفتوحات ودانت له الملوك وفي أيامه وصلت عساكر الفرس الى البحر المتوسط من جهة الغرب وتجاوزت جيحون والهند من الشرق وزحفت على بلاد العرب من الجنوب وكانت مدة ملكه ٤٨ سنة وذلك من سنة ٥٣١ الى سنة ٥٧٩ ميلادية وفي سنة ٥٩٠ ملكها حفيده كسرى ابرويزاو كسرى الثاني واشتهر أيضاً بفتوحات كثيرة ودوخ سورية وفلسطين ومصر حتى وصلت عساكره الى طرابلس الغرب وقرطاجنة وجلست جنوده معسكرة منصوره قرب القسطنطينية مدة ١٢ سنة وله شهرة عظيمة في الشرق وحكايات كثيرة في تواريخهم متعلقة بذكر قصوره وعروشيه وخزائنه وشعرائه ومغنيه وذكروا اذ كان له ٥٠ ألف فرس عربي وثلاثة آلاف امرأة من أجل النساء ثم في السنين الاخيرة من ملكه انعكس سعده وبذل عزه ذل حيث انبه اليه هرقل وطرق ايران بجيش جرار وفي مدة ست سنوات غلب كسرى وسلبه جميع فتوحاته الخارجية وحرقت قصوره وفي نهاية الامر خرج عليه ابنه سيروس وقتله وكان ذلك سنة ٦٢٨ ميلادية ومن ذلك التاريخ الى جلوس يزدجرد الثالث على تخت الملك في سنة ٦٣٢ كانت أمور ايران فوضى واضطرب أمرها واشتد بها الهرج والمرج وكان مسلمو العرب في تلك الاوقات يطرقون المملكة وكان يزدجرد يحاول دفع هجماتهم فلم يتمكن وجري له معهم موقعتان احدهما في كاديسيا سنة ١٥ هجرية والثانية في سهول نهاوند سنة ٢٠ قتل فيها نحو ١٠٠ ألف رجل وانكسر الفرس شر كسرة وولوا مدبرين وفر ملكهم الى ولايات الشرقية ثم قتل سنة ٣٠ وبذلك

انقرضت دولة الساسانيين ومحق دين المجوس وشعشع دين الاسلام في تلك الاصفاء وانتشر واعتنق الاهالي جميعهم هذا الدين ولم يحافظ على الدين المجوسي الا القليل وخصمت ايران للخلفاء في القرنين التاليين الي سنة ٢٤٦ وبها قام الصفار وهو نحاس ترك حرفته وجمع جيشاً من الفرس وطرد عمال الخلافة وأسس دولة بني الصفار وملك منها بعده ثلاثة ملوك بسلطة ضعيفة واستمرت البلاد على هذا الحال الى أن قسمت ايران في أواخر القرن الثالث الهجري بين بني سامان والديلم فملك الاولي شرقي ايران وافغانستان وملك الثانية باقي البلاد وفي عهد هاتين الدولتين قام السلجوقيون في سنة ٤٤٧ واستولوا على ايران وملكها طغرل بك والي أرسلان وملك شاه وكان لهم شأن في التواريخ الشرقية وفي القرن السادس ضعفت دولتهم واضمحلت وأمست ايران فوضى واضطرب حالها الى أن طرقها المغول وفتحوها سنة ٧٦٠ هجريه تحت قيادة هولاكوخان حفيد جنكيزخان وحمل الكرسي في مراغة من أذربيجان وفي أول القرن العاشر استولي عليها الاسماعيليون من الفرس ولقبوا ملوكهم بالشاهات وكان أولهم الشاه اسماعيل وآخرهم الشاه حسين الذي جلس سنة ١١٠٦ هجريه واشتهرت دولتهم أيضاً بالصفوية ثم تغلب عليها الافغانيون واستولوا عليها نحو سبع سنين ثم طردهم منها نادرشاه واستولى على تخت الملك سنة ١١٤٨ وكان جباراً ظالماً غزا بلاد الهند الشمالية وتغلب عايتها وظفر منها بغنائم وافرة وظلم الرعية ظمناً كثيراً ثم حبس عشر سنوات وقتل من قبل جماعة من قومه وبعد وفاته حدث نورات أهلية هائلة وحروب طويلة نزاعاً على تخت الملك الى سنة ١٢٥١ وفيها انتقلت المملكة للعائلة القاجارية التي هي الحاكمة الآن وكان أول ملوكها أغا محمد خان ثم خلفه فتح الله شاه ثم بعده محمد شاه وفي أيامه قامت عدة حروب بينه وبين روسيا وفقدت من ايران عدة جهات منها كرجستان وجزء من أذربيجان ومنغريليا واريقان والقسم الأكبر من تالش ووصل تخم روسيا الى جبل أروط والصفه اليسري من نهر الرس ثم خلفه محمد ناصر الدين شاه في سنة ١٢٦٥ ثم قتل سنة ١٣١٤ بعد ما حكم البلاد بعدل وسداد مدة ٤٨ سنة وخلفه ابنه مظفر الدين شاه وهو الملك الحالي

[ايرلاندة] او ايرلاندا او ارلندا * جزيرة اوروباوية واقعة بين ٢٦ درجة و ٥١ دقيقة و ٢١ درجة و ٥٥ دقيقة من العرض الشمالي وبين ٢٠ درجة و ٥٥ دقائق و ٢٦ درجة و ١٥ دقائق من الطول الغربي .٠٠ يحدها شرقا بوغاز القديس جورج والبحر الايرلندي والبوغاز الشمالي ويحدها من بقية جهاتها الثلاثة الاوقيانوس الاثنتيني ويفصلها عن انكلترا البحر الايرلندي مساحتها ٣٢٥٣١٠٠ ميلا مربعا وعدد سكانها نحو خمسة ملايين ولما كانت مستقلة كان عددهم نحو ثمانية ملايين وكسور .. و يبلغ طول ساحلها نحو ٧٥٠ ميلا من رأس مالين في الشمال الاقصى الي رأس كلير في الجنوب ويحيط بهذا الساحل ١٩٦ جزيرة وسطحها منقسم الي سهل كبير ومجتمعات جبلية محدقة بالساحل يتخللها هضاب خصبة ارتفاعها من ٢٠٠ الي ٣٢٠ قدما . وانهارها كثيرة كبحيراتها بل قلما تجارها مملكة في كثرة انهارها وبحيراتها واهم انهارها نهر شنون وهو اكبر نهر في المملكة طول مجراه ٢٥٠ ميلا و اكبر بحيراتها بحيرة نياغ في ولاية الستر حيث تغشى ٩٨٢٥٥ فدانا بل تعدين البحيرات الكبيرة في اوروبا واما هواؤها فهو لطيف معتدل والرطوبة لا تسارق البلاد ابدا وبسبب ذلك كانت مروجها دائمة الخضار والنضرة ومعدل المطر الذي يهطل فيها سنويا ٣٦ قيراطا ولا تتراكم الثلوج فيها طويلا وهي قليلة الزوابع وبالجملة فالمناسخ بها صحي والهواء معتدل جيد وربع اراضيها نخور جرداء ومستنقعات آجامية وربعها الثاني قابل للحرارة والزرع والباقي اراضى طينية ورملية كلسية تارة وحديدية في جهات اخري ومزروعاتها الحنطة والشعير والسميل والفول والبطاطا وبعض الفواكه ومن حيواناتها الخيل والبغال والبقر والغنم والماعز والخنازير وجملة أنواع من الطيور والفنك والأيل وبألف سواحلها من الحيوانات البحرية الحوت والعجل البحري ولكن ليس بها حيوانات زاحفة وهم في أخلاقهم كالائم الاوروباوية الا انهم بالاوروباوين الجنوبيين أشبه خصوصا في الجهات التي لم يدخلها كثير من الانكايز والسكوتلانديين فترى فيهم من النرق والنخوة والخفة ما ليس في سكان انكلترا وسكوتلاندا وقد برعوا في مستعمراتهم ولا سيما في الولايات المتحدة الاميركانية في كثير من الصنائع أما في بلادهم فأكثر صناعتهم الزراعة وأهم فروع الصناعة في ايرلاندا المسوجات التطنية والكثانية

وعدد معاملها آخذ في الازدياد ويوجد في ايرلاندا نحو ١٠٠٠ مدرسة تحتوي على أكثر من مليون تلميذ وأما مدارس الاخوة [الخيرية] فهي كثيرة وبها عدد وافر من الطلبة وهي تفتح طول السنة وفروع التعليم فيها هي القراءة والكتابة والحساب والصرف والجغرافية والهندسة والمثلثات والجبر ومسك الدفاتر والكيمياء وعلم السوائل والسمعيات والكهربائية والآلات والموسيقى والتصوير وبها كثير من المستشفيات وقد بلغت عدة جرائد الايرلانديين في بعض السنين نحو ١٦٥ جريدة متنوعة وقد كانت هذه المملكة حائزة تمام استقلالها ثم في سنة ٨٢٠ وقع بهاشقاق واضطرب أمرها واستحكم الخلاف بين أمراءها فذهب أحدهم الى انكلترا ودعى ملكها للمهجوم عليها فأرسلت انكلترا جيشا اليها ففتحها وضمها الى بلاده بكل راحة ثم لا زال أمرها في اضطراب الى أن قام غلادستون وسمي في استقلالهم الاداري ونكن لم يفاج وهي منقسمة الى أربع مقاطعات وأنتى وتلاثين مديرية وعاصمتها مدينة دوبلين في ولاية لنستر وهي مدينة عظيمة فيها مدرسة جامعة وسكانها ٣٥٣٠٠٠ نسمة ومدنها الشهيرة بلغامت وهي مدينة واقعة في أولستراغني ولايات ايرلانده سكانها ٢٥٦ ألف نسمة

[ايسلاندة] أي أرض الجليد هي جزيرة كبيرة في الاوقيانوس الاثنتيكي الشمالي واقعة غربى أوروبا طولها ٣٢٥ ميلا وعرضها ٢٠٠ وعدد سكانها نحو ٨٠ ألف نسمة من نسل الزوجيين الذين نزلوا تلك البقاع سنة ٢٦١ هجرية وهم طوال القامات بيض البشرة زرق العيون أقوياء البنية محبون للمعارف والعلوم واهل صدق واستقامة وكرم الا أن طباعهم الكسل والشطط في المعيشة ولساؤهم أهل نشاط وعفة ولغتهم الاسكندينية القديمة ويكثر في هذه الجزيرة تراكم الثلوج بل هي في بعض الجهات لا تنقطع طول السنة والبراكين منتشرة في جميع جبالها وبها جملة أنهار وبحيرات وينابيع حارة وبها عدة وهاد وأودية خصيبة جدا ومعرضة للرياح الا أن زراعتها لجهد الاهالى وكسلهم لا زالت منحطة والاشجار بها قليلة جدا وكذا حيواناتها البرية ويوجد بها الثعلب والايبل وعدة أنواع من الحيوانات الثديية وكذا الطيور وليس فيها من الزواحف شيء وأكثر معيشة أهاليها من ربيع حيواناتهم الاهلية كالبقرة والغنم والماعز والخيول ويوجد بها من المعادن النحاس

والحديد والرصاص والفضة الا أنها مهمة لقلة الوقود وعاصمتها مدينة ريكيابوك سكانها نحو ١٠٠٠ نفس وكانت هذه الجزيرة مستقلة وكانت تجارتها رائجة وامتدت الى نروج وانكلترا وجرمانيا واستمرت على ذلك الى سنة ١٢٩١ هجرية وفيها اتحدت بالدائمركة وبقي استقلالها اداريا

[ايطاليا] مملكة في جنوبي أوروبا مشتملة على شبه جزيرة ايطاليا وجزيرتي سردينيا وصقلية واقعة بين ٣٨ درجة و ٣٦ دقيقة و ٤٠ درجة و ٤٦ دقيقة من العرض الشمالي و ٦ درجات و ٣٠ دقيقة و ٣٣ درجة و ١٨ دقيقة من الطول الشرقي يحدها من الشمال الغربي جمهورية فرنسا وشمالا سويسرا والنمسا ومن الشمال الشرقي النمسا والمجر وشرقا بحر الادرياتيك وجنوبا بحر اليونان وغربا بحر الترهينين وشكل هذه المملكة مستطيل من الشمال الى الجنوب بميلة الى الشرق ومعظم طولها يبلغ ألف ميل وعرضها مختلف فمن الجهة الشمالية يبلغ ٣٦٠ ميلا ومن الجنوبية ١٥٠ ميلا وفي بعض جهاتها الوسطي نحو أربعين ميلا ومساحتها مع توابعها في أوروبا ١١٠٦٢٥١ ميلا مربعا ومساحة مستعمراتها في افريقية تبلغ قريبا من ٢٥٠٠ ميل مربع وطول سواحلها عدا الجزائر أكثر من ٢٠٠٠ ميل وأراضيها الشمالية معمورة بجبال الالب الشاخنة المكمللة قممها بالتلوج دائما والوديان المتقاطعة بالانهار والبحيرات وتوجد الهضاب العالية في جبال الابين وفي أراضي اومبريا وابروزي والهضاب القليلة الارتفاع والسهول الواسعة في أراضي بوى وكلايره ويوجد في مقاطعتي توسكانا ورومة وجوار نهر بوى سهول خصبة كثيرة المروج والمستنقعات وهي في انحطاطها تكاد تساوي سطح البحر ولذا هوائها رديء غير موافق للصحة والبراكين والزلازل كثيرة الانشار في أنحاء هذه المملكة وهوائها معتدل في القسم الشمالي منها صيفا حار جدا في القسم الجنوبي وأما جهاتها الوسطي وسواحلها فوخيمة رديئة الهواء مدة الصيف وكذا هواء صقلية شديد الحرارة ويهب فيها ريح السموم التي يحصل منها أحيانا ضرر صحي عظيم . . . وتحتوى ايطاليا على سلسلتين كبيرتين من العبال احدهما جبال الالب في شمالها الغربي وجبال الابين المحترقة أواسط المملكة ممتدة من الشمال الى الجنوب ومن جزائرها جزائر ليباري للبركانية في الجهة الجنوبية الغربية

وجزيرة سيديليا في جنوب المملكة وجزيرة ساردينيا وجزيرة الآلب في الجهة الغربية منها .
ومن خاجاتها خليج جنوه في الشمال الغربي الحاصل من البحر المتوسط وخليج فينيسيا
في الجهة الشرقية وهو حاصل من بحر الادرياتيك وخليج تارات في الجنوب الشرقي
وهو من بحر اليونان ولها ثلاثة بوغازات وهي بوغاز اوترانت في بحر الادرياتيك وبوغاز
بونيفاسيون بين جزيرتي ساردينيا وكورسيكا وبوغاز مسيناين جزيرتي سيسليا وايطاليا .
ومن أشهر أنهارها نهر ارنو ونهر تيبرو الصادران من جبال آبنين ويصبان في البحر المتوسط
ونهر اديج ونهر يو الصادران من جبال الآلب ويصبان في بحر الادرياتيك وبها عدة أنهر
أخرى صغيرة لأهمية لها وبها بحيرات كثيرة أشهرها بحيرات ماجوري ولوجانو وايريو
في سفح الآلب وبحيرة بروس في غرب نهر آرنو وبحيرة كوتشيو في جنوب نهر بو والحوانات
الاهلية موجودة بها بجميع أنواعها كالخيل والبغال والحمر والبقر والغنم والماعز والجاموس
والنحل ودود الحرير والخنازير ونحو ذلك وليس في ايطاليا قسم خال من أرض خصبة
بالطبيعة أو بالعمل الفنى ومعظم أراضيها جبلية كانت أو غيرها صالحة للزراعة ولا يهمل
أهلها من زراعتها سوى القمم الناجية وبها كثير من الغابات المحتوية على الصنوبر
والسكستنا والسنديان ونحو ذلك وسراعيها في غاية الخصابة وأخصب أراضيها الجهات الشمالية
وتبلغ مساحة الأراضي الزراعية منها نحو ٦٠ مليون فدان ومن مزرعاتها القمح والأرز
والدخان والتوت والكروم والزيتون والنخل وسائر أنواع الفواكه كالبرتقان والليمون
والصبير والمان والدراقن والخوخ وقصب السكر وغير ذلك . . وبها من المعادن الفخم
الحجري وزيت البترول والحديد والسكرت والرخام الاحمر الشفاف والأبيض والاسود
وبها أيضاً عدة مياه معدنية أشهرها في توسكانة . . وعندها من الصناعات الضرورية ما فيه
الكفاية وما يلزم لذلك من المعامل الا أن المعامل الكبيرة ليس لها وجود عندها
لكنها مجتهدة في ترقية صناعاتها قدر الامكان ومن مصنوعات الروائح العطرية والمنسوجات
الحريرية والصابون وغير ذلك وبها معامل لانشاء السفن والمدركات وغير ذلك . .
وقد كانت هذه المملكة في الأعصر القديمة أغنى الدول تجارة ثم انحط قدرها التجاري
بانقسامها الا أنها الآن آخذة في التقدم التجاري بكل هممة ونشاط وأعظم صادراتها

الحرير الخام والدقيق والمعكرونة والحبوب والزيت والخمور والكبريت والرخام والبيض والزيتون وسائر أنواع الفواكه وأكثر صادراتها الحرير والزيت والخمور والزيتون والكبريت وتقدر قيمتها بنحو ٢٧ مليون جنيه وقيمة الوارد إليها بنحو ٥٠ مليون جنيه وهي في مؤخر الدول تجارة وبعض من صغرها ٠٠ وأما أنهارها فقير قابلة لسير السفن الكبيرة وترعاها غير كافية لحاجة البلاد والطرق التجارية في جنوب المملكة مفقودة تماماً وأما السكك الحديدية فهي ممتدة في أغلب أنحاءها ويبلغ طولها بنحو ١٠ آلاف ميل ٠٠ واللغة المنتشرة بها هي الإيطالية وهي اللغة الرسمية ويوجد في بعض شمالي المملكة وأطرافها لغات كثيرة بلهجات مختلفة والديانة العامة هي الكاثوليك وبها بنحو ١٠٠ ألف نسمة من البروتستانت ونحو ٨٠ ألفاً من اليهود ٠٠ وهي قاصرة في تقدمها عن درجة معارف بقية الدول وعدد الجاهلین للقراءة بها يبلغ بنحو ٥٠ في المائة خصوصاً في الولايات الجنوبية أما أهالي الولايات الشمالية فهم في تقدم في أنواع المعارف والعنون العصرية وعندهم عدة مدارس جامعة لكنها لا تماثل مدارس وكليات الدول الكبرى في الاتقان وانتظام التعليم وبها أيضاً عدة مطابع وصحف سياسية وعلمية كثيرة وبها بنحو ٤٩٥ مكتبة تحتوي على بنحو ٤٧٠٠٠٠٠٠ مجلد من الكتب ٠٠ وهذه الدولة أفقر دول أوروبا الكبرى وأضعفون ثروة وتقدر ثروتها بنحو ٢٣٠٠ مليوناً من الجنيهات ويخص الواحد من ثروة مملكته ٧٣ جنياً والأزمة المالية فيها بالغة أقصاها وقد بلغت الاموال المرهونة على الأرض الزراعية بنحو ٦٠٠ مليون جنيه ولا ترضى مدة الا وترفح فيها أصوات العصيان من بعض المدن طالبين أقواتهم السادة للرمق والتخلص من ربقة هذا الضيق ليس منتظرا الا بعد سنين كثيرة وأغلب التعامل في المملكة الإيطالية في النقود الورقية وأما الذهب والنفضة فهي عالية الأسعار جداً ٠٠ وماليها في غاية من العسر وميزانية البلاد مختلة تربو مصاريفها على واراتها بفرق باهظ كل عام وتباغ واراتها سنوياً بنحو ٦٠ مليوناً ونفقاتها أكثر من ٦٤ مليوناً من الجنيهات وعليها من الديون بنحو ٥٠٠ مليون جنيه تبلغ أكثر الوارد في تسديد فوائده ٠٠ وعهد سفنها البخارية والشراعية ١٣٦٠ سفينة محمول الجميع بنحو ٨٠٠ ألف طن ونولاه مجموع ما ذكر كان لترويج تجارتها ونقل

بضائعها كما أن حريتها كافية لحماية سواحلها وأسطولها وإن كان صغيراً إلا أنه منظم أكثر من جيشها البري وعندها من الجنود البحرية نحو ٢٥ ألف جندي وتنفق على بحريتها نحو ثلاثة ملايين من الجنيهات سنوياً وجيشها البري عدده في السلم نحو ١٨٠٠٠٠ مقاتل ويمكنها إيصاله في الحرب العمومي إلى ثلاثة ملايين عند الامكان إلا أنه قليل الانتظام بالنسبة وأقل بدرجات من جيش دول أوروبا وضباطه غير متقنين للفنون الحربية ومن جملة البراهين على ذلك فشله في حرب الحبشة سنة ١٣١٣ هجرية وتباع نفقات جيشها البحري والبري نحو ١٣ مليون جنيه سنوياً ملكها الملك همبرت الأول ولد سنة ١٢٦٠ هجرية وكان جلوسه على تخت الملك سنة ١٢٩٥ وحكومتها ملكية دستورية نيابية فيها مجلس شيوخ ومجلس نواب والقوة التنفيذية في يد الملك والتمريعية في يد مجلس النواب ومنذ دخلت إيطاليا في دائرة التحالف الثلاثي اختل نظام أسرها حيث اضطرها هذا التحالف إلى سلوك خطة المتحالفين من التجهيزات والاستعدادات الحربية وفاقا لشروط المحالفة ولم يتم لها ذلك إلا بوضع الضرائب الباهظة التي أثقلت ظهور الأهالي وعكرت صفوهم وأوقعتهم في ضنك شديد وفقر مدقع وبسبب هذا التحالف اغتازت منها فرنسا التي لها عليها الأيدي البيضاء قديماً وحديثاً خصوصاً حين توحيد ممالكها فبسبب وجودها نعمتها عليها فسخت العهدة التجارية المعقودة بينهما ورفضت تجديدها وضربت على الحثور الإيطالية الواردة إليها رسوماً فاحشة أوقعت بها زراع إيطاليا في ضنك شديد ولم تكتف بهمة المصيبة بل جددت لها مصيبة ثانية بقبولها دسائس انكلترا التي ضررتها وأغررتها على احتلال سواحل الحبشة والتوغل في بلادها ومدافعة عن ناموس الاستقلال الوطني أثاره الاحباش في وجهها حرباً جبرياً أصلت به الإيطاليين ناراً حامية وانتهى الأمر بفوز الاحباش فوزاً عظيماً ورحع الإيطاليون مجنى حنين وياؤاً بفشل عظيم ولم ينالوا من سعيهم إلا تكبد الخسائر الباهظة وانحطاط قدر جيشهم أمام عيون الناظرين وقبولهم الشروط المهينة لشرفهم والملاحقة لحقوقهم وهذه الدولة جملة مهددات لا يحصى لها عنها منها عداوة فرنسا لها ومنها ترقب البابا الفرصة لاسترداد نفوذه المسلوب منه خصوصاً والأمم الكاثوليكية عضد قوى لمساعدته ومنها الجمهوريون والاشتراكيون الذين لا يزالون ناظرين

للحكومة بعين السخط ومع جميع هذه العلل الفاتكة بجسمها لا تزال نفسها مستشرفة للاستيلاء على طرابلس الغرب وانتزاعها من يد الدولة العلية والذي يظهر ان العلة التي أصابتها أيام حرب الحبشة قد نارت عليها واشتاقت الى دوائها وبالجملة هذه الدولة خالية عن التدبر في سياستها غافلة عن التبصر في عواقب أمورها ولو أنصفت نفسها لبذلت جهودها في سد خروق الثورات الداخلية التي لا تزال قائمة في وجهها وأصلحت علاقتها السياسية مع الفكتيكان وفرنسا وسلمت على ما لها واستراحت ٥٠٠ وتنقسم هذه المملكة الى ١٣ مقاطعة كبرى تحتوي على ٦٩ ولاية صغيرة وهي رومة وهي واقعة على سواحل البحر المتوسط أراضيها خصبة ولكنها متأخرة زراعتها وأشهر مدنها رومية وهي عاصمة المملكة الإيطالية كائنة على نهر تيبير وبها مقام البابا والملك معا وهي أغنى بلاد المملكة خصوصا في تحفها وآثارها التي منها سراي المانيكان التي بها اقامة البابا ومقاطعة أمبريا وأشهر مدنها أورغيتو المشهورة بخمورها ومقاطعة بيونتي وهي واقعة شمال غربى إيطاليا خصبة التربة جيدة الهواء كثيرة السكان ومن مدنها الشهيرة تورين الواقعة على نهر بو وهي العاصمة القديمة للبلاد وسكانها نحو ٣٥٠٠٠٠٠ نفس ومقاطعة لومبارديا المستخلصة من النمسا وهي خصبة الاراضى جيدة الهواء ومن مدنها ميلان وهي مدينة صناعية واسعة التجارة وعدد سكانها ٤٢٠ ألف نفس ومقاطعة فينسيا المستخلصة من النمسا أيضا وكانت من أعظم جمهوريات المعمورة وهي خصبة التربة كثيرة المياه ومن أشهر مدنها فينسيا وهي مدينة مبنية على قوائم خشبية مغموسة في بحر الادرياتيك محتوية على ١١٧ جزيرة جميلة المنظر متقدمة التجارة والصناعة وسكانها ١٦٠٠٠٠٠ ومقاطعة أميليا ومن مدنها الشهيرة بولونيا وهي شهيرة في صناعة المعكرونة وبها أقدم مدرسة جامعة وعدد سكانها ١٥٠٠٠٠٠ نسمة ومقاطعة مارش وانكون ومن مدنها وانكون وهي ميناء تجارية مهمة ومقاطعة توسكان المشهورة بخصابها ومن مدنها فلورانس الشهيرة بمعاملها النساجة وسكانها نحو ٢٠٠٠٠٠٠ نفس ومقاطعة نابولي وهي مجموع ولايات إيطاليا الجنوبية وهي خصبة التربة لكنها منحطة الزراعة وأهلها في غاية الكسل والجهل والشقاوة وأكثرهم لصوص ومن مدنها نابولي وهي ميناء عظيمة ذات موقع ظريف وبها تصنع الأقمشة الحريرية وسكانها ٥٤٠٠٠٠٠ نسمة

ومقاطعة أبوليا وهي مجموع سهول واسعة جافة وبها عدة مدن ومقاطعة كالابرو وهي
أراض جبلية كثيرة الأصوص ومن مدنها رجزيو على بوغاز مسينا ومقاطعة سيسليا
وهي جزيرة في غاية الجمال والخصابة لكن زراعتها منحطة غالب أهلها أغبياء فقراء
ومن مدنها بالرم وهي مدينة تجارية مهمة وعدد سكانها ٢٧٠٠٠٠ ومقاطعة جزيرة
ساردينيا وهي ذات أراض جبلية مهمة الزراعة وأهلها في فقر مدقع معيشتهم من الصيد
الساحلي ومركزها ميناء قاجلياري وسكانها ٤٠٠٠٠ نسمة وكانت شهرة هذه
المملكة باسم ساتورينيا ثم غلب عليها اسم إيطاليا نسبة إلى إيطالوس أحد ملوك السابقين
ولم يظهر لها تاريخ إلا من حين ظهور روملاس مؤسس رومية والسلطنة الرومانية وبقيت
في أيدي الرومانيين إلى سنة ٤٧٦ ميلادية وبها انقضت دولتهم واستولى عليها ادواكر
ملك الهول وسماها بإيطاليا ثم افتتحها يتودريك ملك الاسترغوث ثم استخلصتها من
أيديهم السلطنة الشرقية وفي عام ١٠٨ هجريه استقلت أمارة رومية ودخات في سلك
الجمهوريات تحت رآسة البابا ثم أغار الفراساويون على إيطاليا سنة ١٨٤ ثم انفصلت
عنها بأموريات متعددة تحت سلطة جرمانيا ثم في سنة ٦٦٧ أخذت أماراتها تستقل تدريجياً
إلى عام ٩١٠ وفيها استولت عليها اسبانيا ثم تبدلت أحوالها في حروب نابليون بونابرت
وتقلبت أطوارها قلباً عظيماً ولم تزل على هذه الحالة إلى سنة ١٢٣٠ وبها رجعت رومة
وماحقاتها إلى البابا ثم في سنة ١٢٧٧ اجتمع أعيان تلك الممالك وأقروا على خلع ملوكهم
والانضمام إلى ساردينيا فأخذت الممالك تنضم الواحدة بعد الأخرى ودعي ملكهم ملكاً
على إيطاليا ثم في سنة ١٢٨٨ وضع يده على رومة التابعة للبابا وجعل الأقليم كله مملكة
واحدة ثم مات في سنة ١٢٩٦ وخلفه ابنه همبرت وهو الذي دخل في التحالف الثلاثي
رأستولى على خليج عصب في البحر الأحمر واحتلت جيوشه مصوع وجرديينه على
الاحباش سنة ١٣١٣ وعاليه دارت الدائرة المشؤمة وانهم شر هزيمة كما تقدم

باب الباء مع الالف وما يليهما

[باب القريتين] * موضع بطريق مكة قال زهير

عهدي بهم يوم باب القريتين وقد زال الهماليج بالفرسان والاعم
[باريس] او باريز عاصمة فرنسا وهي اجمل وانظر والطف مدينة في العالم
واكبر مدينة في اوروبا بعد لوندرة واغناها في الفنون والآثار والهاكل بعد رومية
واولها في العلوم والمعارف والمدينة واقعة على ضفتي نهر السين ارتفاعها عن سطح
البحر ١٩٠ قدما وهي كدائرة مزدوجة طولها ٣٤ كيلومتر احاطة بالحصون المتينة وعدد
سكانها نحو مليونين ونصف ولها ٥٦ بابا وتسعة معاير تمر منها السكة الحديدية وطول
طرقها العمومية ٨٨٨ كيلو مترا وبها ما يزيد عن ٨٢٠٠٠ منزل وبها اكثر من ثلاثة
آلاف شارع وبها جملة آثار منها الشارع العمومي المدعو بولفار القاسم للمدينة من
الجنوب الى الشمال يقطعه الراكب نحو ساعتين وهو ليلا ليهاء انواره وزخارفه اجمل
منه نهارا ومنها القصر الملكي المسى بالي رويال وهو عبارة عن مربعين متصلين
بعضهما مبنية عليهما قصور ومنازل وحمامات ومطاعم وفي وسط احدهما حديقة ناضرة
وروضة انيقة زاهرة يدور بها عدة مبارك وقهاوى ومنها شانتر لزي وهي بستان كانه
قطعة من الجنان معمور بالقهاوى واللياترات وابعلاء ميدان واسع يتصل به اثنا عشر
طريقا وبوسطه القوس المشهور بقوس النصر الذي شاده نابليون وصور على جدرانها
جميع حروبها التي انتصر بها ومنها بلاس دولا كونكورد وهو بطحاء في مركزها
حوضان كبيران وخوارات تحيط بها المصاييح الكهربائية وبين الحوضين المسلة التي
استجابت من مصر سنة ١٢٤٦ هجرية ومنها حديقة التويلري التي هي من اجمل
حدائق باريس ومنها عمود فنديم وهو عمود نابليون الاول مصنوع من نحو الف
ومائتين من المدافع النحاسية المغتمة في حروبه مع ملوك اوروبا وفي اعلاء شمال
للإمبراطور المذكور ومنها غابة بولونيا وهي من ابداع المنتزهات واجملها ومنها بستان
الحيوانات والنباتات ومنها قصر اللوفر وهو قصر بديع جدا كان مسكنا لملوك فرنسا وصار

الآن متحفًا للفنون الجميلة والآثار وهو كمتحف لوندرة من جميع الوجوه ومنها التويلري المحتوي على أنفس يدائع الملوك ومنها جران اويرة وهو من اطرف ملاهى العالم قدرت نفقات بنائه وتزويقه باربعة ملايين ونصف من الجنيهات ومنها قصر بوكسا بنورغ وهو من اطرف القصور ويجواره الرصد خانه الفرنساوية ومنها قصر الانفاليد وهو مقام المعجزة من الجنود والعسكرية وبه آثار الاسلحة القديمة منذ عرفت الاسلحة فى المعمورة الى الآن وبها غير ذلك مما يطول شرحه وبها من المعامل مالا عدوله ومن مصنوعاتا الشيلان الفاخرة وانواع المفروشات الباهرة والادوات والآلات والحلى والاوزانى الصينية والساعات وانواع الاسلحة والورق وجميع انواع الخرداوات اما معارفها وفنونها وجمعياتها العلمية ومدارسها فما يعجز القلم عن حصرها حيث بها مات من الجمعيات العلمية ومات من المدارس وبها ثمانية كتبخانات تحتوي على ثلاثة ملايين من المجلدات ويصدر بها زيادة عن ٣٠٠ جريدة يومية واسبوعية وشهرية واما طرق الانتقال فكثيرة ايضا منها نهر السين الجارى داخل المدينة الصالح لقلل البواخر الداقله للركاب ثم السكك الحديدية والترامواي وعربات الخيل وعربات الامنبوس وغير ذلك واما التجارة فهي فى غاية الرواج واشهر محالها قصر البورصة ومخزن اللوفر ومخزن بون مارشى وغيرها ٥٠٠ واما حصانها وقوتها العسكرية فهي احكم مدينة فى المعمورة بسبب قوة حصونها ومائة قلاعها وتسورها بالسور المتين العريض المحصن بخمسين قلعة وخارجه خندق عريض عميق ومحيط السور ٤ كيلومترا وهو مبوب بالابواب الحديدية وكانت باريس فى نحو سنة ٥٢ قبل الميلاد ومجموع اكواخ على ساحل السين مسكنا لجملة قبائل من الجنس الباريسى الذى هو فرع من الباجي وهو جيل متوحش خلقه الغزو وصنعتة الصيد وكانت فى تلك الاعصر تطرقهم الرومانيون ثم لما وهنت قواهم عن مدافعة الرومانيين سلموا رقابهم لهم وصاروا تدريجا يتخلقون باخلاقهم ولما تولى يوليئانوس الامبراطورية الرومانية قرر هذه الملكة حقوقها القديمة ومنحتها امتيازات جديدة واستمرت هذه قرون مركز اوالى الروماني ثم لازلت تتداولها الايدى الغالبة قرنا بعد قرن وهي تترقى فى للفنون والصنائع والمدنيه والرؤة والتجارة

الى سنة ١٣٤٠ وفيها استولى على الملك شارل العاشر ومن حوادث ايامه محاربة الجزائر وفتح بعضها ثم في سنة ١٢٥٢ خلفه لويس فيليب وفي ايامه تم فتح الجزائر واسر الامير عبد القادر الجزائري ثم في سنة ١٢٦٧ انتخب البرنس نابوليون رئيسا للجمهورية ثم انتخب امبراطورا على فرنسا في سنة ١٢٦٩ ومن حوادثه محاربة الروس والنمسا وانتصاره عليهم وحرب الصين اشتراكا مع انكلتيرا ثم في سنة ١٢٨٧ سبت الحرب بينه وبين المانيا ودارت الدائرة عليه فقامت الجمهورية الثالثة وعين المسيو تير رئيسا لها وانعقد صالح المانيا على يده ثم استعفى عن الرئاسة سنة ١٢٩٠ وخلفه المارشال مكما هون ثم في سنة ١٢٩٦ انتخب بدله المسيو جول وفي ايامه احتلت فرنسا تونس سنة ١٢٩٩ كما احتلت مملكة كيبوديا في الهند والصين سنة ١٣٠١ ثم خلفه الموسيو كارنو ثم قتل سنة ١٢١٢ وخلفه المسيو كازمير ثم استعفى عن الرئاسة وخلفه المسيو فلنكس فور ومن اعماله عقد التحالف الثماني مع روسيا

[باطون] بفتح الباء ممدودة وضم الطاء مشبعة آخره نون * قصبة لواء لازستان في ولاية طرازون واقعة على البحر الاسود وهي مدينة حصينة وبحسن موقعها الجغرافي لا تكاد تخشى بأس عدو لبرا ولا بحرا ومرقاها احسن المرافئ في تلك الجهات وعدد سكانها نحو ٢٠٠٠ من مسلمين ونصارى وجراكية وبها عدة حمامات وجملة جوامع ومكاتب ومدارس وكنيسة وقضاء باطون يشتمل على ٣٥ قرية واهاليها نحو ١٦ الف نفس صنعهم نسيج اعبية الصوف والادوات النحاسية وبها عدة غابات خشبية تنقل الى الجهات المجاورة لها وقد حاول الروس الاستيلاء على باطون في حربها الاخيرة مع الدولة العلية فلم تقدر على ذلك لخصائنها ثم كانت من جملة الاماكن التي تخلت عنها الدولة بموجب شروط الصلح التي عقدت سنة ١٢٩٥

[باكين] بفتح اوله ممدودا وكسر الكاف المشبعة آخره نون وباللغة الصينية بي شنغ اي العاصمة الشمالية * هي عاصمة مملكة واقعة في سهل فسيح رملي في عرض ٣٩ درجة و ٥٦ دقيقة شمالا وطول ١١٦ درجة و ٢٧ دقيقة شرقا على بعد نحو ٣٥ ميلا من السور العظيم وعدد سكانها نحو ثلاثة ملايين من الانفس تقريبا وهو اؤها بارد جدا

في الشتاء وماؤها يتجلد من كانون اول الى آذار وفي فصل الربيع يهب فيها كثير من الرياح والزوابع ويرتفع الترموتر في صيفها من ٧٥ الى ٩٠ درجة وبالجملة فالهواء بها صحي والامراض الوافدة بها نادرة

[بالي] بفتح اوله وكسر ثانيه مشبعين * جزيرة في الارخبيل الملاسي واقصى جزائر سنده الصغرى بين جاوه ولو مبولك طولها سبعون ميلا وعرضها ٣٥ ميلا ٠٠ ومساحتها ٢٢٠٠ ميل مربع وعدد سكانها ٦٠٠٠٠٠٠ نسمة وفيها بركان يعرف بفوننج باتو وارتفاعه ٧٠٠٠ قدم وارضها خصبة كثيرة المياه واهم حاصلاتها في الجهة الجنوبية منها الحبوب والبطاطا الحلوة وفي الجهة الشمالية الارز والقطن والبن والتيل والتبغ وصادراتها الجلود والزيت ووارداتها الافيون والتبلي والعاج والذهب والفضة واهلها بارعون في صناعة السلاح والصبغة والحداة وهم على الظن من نسل هندي وليس في الارخبيل كلاء من يحافظ على العادات الهندية الا اهالي هذه الجزيرة وسكان لومبولك ونفتم السنده ومن عادات اشرافهم احراق الاموال بالنار وكثير من اعيانهم بارعون في المعارف والآداب وعندهم مكاتب كتب خطية معتبرة معظمها ترجمة من اللغة الجاوية والملاسية ويوجد في هذه الجزيرة نحو ٤٠٠٠ من المسلمين و ٨٠٠٠ من الصينيين وكانت هذه الجزيرة مستقلة منقسمة الى تسع امارات ثم في سنة ١٢٦٤ هجرية تخرشت بهم هولندا بصورة احتيالية تخرشا ادى الى وقوع حرب بين الفريقين وكانت الدائرة على الهولنديين ولحقهم بهم خسائر باهظة ثم جددت هولندا حملات اخرى تمكنت بها من نوال بعض مقاصدها

[باميان] ذكرها في الاصل وقال البستاني هي * مدينة عاصمة ببلاد هراة الي شمالي غزنة وشرقي هراة وهي واقعة في بعض جبال خراسان ومن بعض جبالها يخرج نهر جيحون وبها معدن زئبق وعين كبريتيه وذكروا انه كان بها قصر ذاهب في الهواء باساطين مرفوعة منقوشة بانواع الصور ولهذه المدينة ذكر كثير في الدولة القورية وايام التتر

[بائياس] بفتح اوله واسكان ثانيه وفتح الياء آخره سين * مدينة قيصرية فيلبس (١٦ منجم - ثاني)

القديمة وهي قرية بناحية الشعرة في لواء حوران من ولاية سورية على مسافة ٦٠ كيلو متراً من دمشق يوجد بها عدة آثار قديمة وقد كانت بانياس مدينة عظيمة من أعظم مدن سورية وقد أكثر المتقدمون في وصفها ووصف رياضها ولها ذكر مهم قبل الاسلام وبعده وقد فتحها المسلمون في سنة ١٥ للهجرة مع ما فتحوه في بلاد الشام على يد أبي عبيدة بن الجراح ثم تداواتها أيادي مختلفة من اسلام وافرغ إلى سنة ٥٥٩ هجرية وفي تلك السنة فتحها نور الدين محمود بن زنكي ومن ذلك التاريخ ثبتت للمسلمين ثم انتقلت إلى يد الأيوبيين في سنة ٥٧٥ ثم في سنة ٦١٤ نازلها الأفرنج ونهبوها فقصدتها الأيوبي وخرها وغيرها من تلك النواحي ثم جددت ولم تزل باقية إلى الآن

بَابُ الْبَاءِ مَعَ التَّاءِ وَمَا يَلِيهِمَا

[بتراس] بكسر أوله واسكان التاء وراء مدودة واسكان السين * مدينة حصينة في بلاد اليونان في الشمال الغربي من بلاد مورة واقعة على جون باسمها وهي قسبة ولاية أخاويه تبعد عن أثينا ١٠٧ أميال وعدد سكانها ٢٦ ألف نسمة وهي ذات حصن متين ظريفة الموقع صريضة الاسواق المنتظمة خصبة التربة جيدة الهواء وهي مركز تجاري مهم في موقعها ومينائها أمين محجوب عن الرياح والعواصف بسد كبير في البحر طوله ٣٥٠ متراً وعليه منارة ومن صادراتها الزبيب والرمان والبرتقال والزيت والتمر وغير ذلك وبها معامل للقطن ومرسح وعدة جراند وقد كانت سابقاً بيد الأتراك ثم انتقلت إلى اليونان سنة ١٢٤٤ هجرية

بَابُ الْبَاءِ مَعَ التَّاءِ وَمَا يَلِيهِمَا

[بثنية] ذكرها في الاصل وقال البستاني أيضاً هي بلاد من سورية واقعة إلى شرقي بلاد حوران وذكرها أبو الفداء وقاله من قراها دومة وعيون والمجدل وصرخد

وقد كانت لأيوب الصديق ملكا قال ابن الاثير وكان له بها ألف شاة برعاتها وخمسمائة فدان يتبعها خمسمائة عبد ودخلت بثنية في ملك المسلمين أيام فتوح الشام سنة ١٥ للهجرة وكانت بها وقعة بين عبد الله بن علي العباسي وحبيب بن مرة المري وكانت لحبيب نخلع عنها وذلك سنة ١٣٢ هجرية ووقعة أخرى بين المضرية واليمانية الدمشقيين سنة ١٧٦ فقتل من اليمانية نحو ٨٠٠ نفس ووقعة أخرى بين ابن أبي الساج وخنارويه بن احمد ابن طولون سنة ٢٧٥ انهزم فيها ابن أبي الساج بعد قتال شديد وسنة ٢٩٢ وصل اليها عبد الله بن سعيد من قبل زكرويه القرمطي وحارب أهلها ثم أمنهم فلما استسلموا اليه قتل مقاتليهم وسبي فراريهم وأخذ أموالهم وفعل مثل ذلك بنواخها



باب الباء مع الحاء وما يليهما

[بحرين] ذكرها في الاصل وقال البستاني في الدائرة هي اسم اطلقه العرب على بلاد واسعة ممتدة على ريف البحر الفارسي من البصرة الى حدود عمان وكانت قصبها مدينة حجر وأما الآن فهي قسم من الاحساء على حدود عمان من جهة الشمال الغربي ممتدة من ٢٥ الى ٢٩ درجة من العرض الشمالي فيدخل فيها شبه الجزيرة الكبير الذي هو بلاد البحرين مع الجزائر التي تقرب منه واحدى هذه الجزائر وهي كبراهها هي المسماة بالبحرين في الحقيقة كما هو مشهور الآن وتسمى جزيرة أوال أيضاً وقد بلغت البحرين شهرة شاسعة قديماً وحديثاً خصوصاً لؤلؤها وطولها من الشمال الى الجنوب من ٦ الى ٧ فراسخ جغرافية وعرضاها لا يتجاوز فرسخين وهي كثيرة الميساء ولكثرة ما ابتلك الاراضي من الينابيع كانت في غاية الخصبية ومن حاصلاتها اللوز والتمر والليمون والرمان والعنب والتين والحنطة والشعير ويوجد في قعر البحر هناك ينابيع عذبة تجري بغوص الغواصون لها ويملاون منها القرب للامراكب وكان سابقاً في البحرين ما ينوف عن ٣٦ قرية وأما الآن ففيها مدينتان و ١٥ قرية والمدينتان هما منعمة وهي قصبه الجزيرة واقعة على الطرف الشمالي الشرقي وعدد سكانها نحو ٤٠ ألف نسمة وهي جيدة البناء

ذات أسواق رائجة والى شمالها ميناء حسن لكنه صعب المراسي والمرسى الذي الى الجنوب الشرقي آمن للسفن والمدينة الثانية رفين وهى مدينة قديمة وأعظم صادرات البحرين هو الأؤلؤ ومغاصه مختص بالاهالى وعدد مرابيه نحو ٤٠٠٠ ووقت مغاصه من حزيران الى أيلول ويباع فى مكانه حالا ويبتاع تجار الهند أكثره والباقي يرسل الى أوروبا وبلاد العرب والعجم وقدرت قيمة وارداته بحسب تعديل الانكليز بنحو أربعمئة ألف ليرة انكليزية بعد طرح النفقات والرسوم المشايخ ولمراكب الدول المحافظة لذلك ويوجد فى البحرين بعض آثار قديمة من عهد البورتوغاليين الذين ملكوها سنة ٩٢١ هجرية ثم استولى عليها الفرس أيام نادرشاه ثم لازالت العرب تنازعهم اياها الى أن استخلصتها منهم سنة ١١٩٩ واستقرت بيدهم الى الآن تحت سيادة الباب العالى

باب الباء مع الخاء وما يليهما

[بخارست] بكسر الراء أى مدينة السرور قاعدة أميرية الفلاخ والبغدان واقعة فى ٢٥ درجة و ٤٤ دقيقة من العرض الشمالى و ٥ درجات و ٢٦ دقيقة من الطول الشرقى تبعد عن ملتقى نهر دمبويجة بنهر الطونة وعدد سكانها ١٥٠ ألف نسمة أكثر بيوتها من الخشب على طبقة واحدة وأكثرها رحيب مزين بالشرفات ومحاط بالجنات أسواقها الكبرى مبلطة ومنورة بالغاز وهى تحتوى على مدرسة كلية وثلاث مدارس عالية ومدرسة كبرى للإناث ونحو ١٥ مدرسة ابتدائية وعدة مدارس خصوصية ومدرسة للطب والجراحة ومدرسة للفنون المستظرفة و ١٥ مطبعة و ١٣ مكتبة ومجامع للتحف ومدرسة للقبالة وعدة مستشفيات ودار للايتام وأربعة مساح للالعاب وميدان ومنزه جميل وبازار كبير وهى حسب الظاهر تعد من البلاد الشرقية ولكنهم من عدة أوجه مدينة عربية وهى أعظم مساكز رومانيا التجارية تصابها السكك الحديدية بعدة بلاد وأهم تجارتها الحبوب والصوف والجلود والعسل والشمع والماشية والادهان وأكثر تجارها يونان وأرمن ويهود أما صناعتها وبيعها فألمان وأهم صناعاتها شريط الذهب والفضة

والآنية الفضية والبسط والمنسوجات الكتانية وسروج وفراء ومساج وقلائد وقد رزمت هذه المدينة بالطاعون مراراً وهلك منها خلق كثير وحدثت بهاعدة زلازل فخربت أكثر أبنيتها القديمة وقد اختطت هذه المدينة في القرن السابع الهجري ثم في القرن العاشر فتحها العثمانيون ثم تداولتها أيادي الدول وفي سنة ١٢٧٨ صدر أمر دولي مصدق من قبل الدولة العلية بمنحها الاتحاد مع البغدان تحت لقب رومانيا

[بخارى] وتكتب بالالف بدل الباء ذكرها في الاصل وقال البستاني هي * قسبة خانية في تركستان المستقلة من آسيا الوسطى وهي من أعظم مدن آسيا واقعة في ٣٩ درجة و ٣٥ دقيقة من العرض الشمالي وفي ٦٠ درجة و ٢٥ دقيقة من الطول الشرقي في سفح هضبة تخف بها سهول مخصبة ويحيط بها سور زووي عليه أبراج متفرقة مستديرة وله ١١ باباً ومحيطه نحو ١٤ كيلو متراً وارتفاعه ثمانية أمتار وهي ذات منظر بهيج وأبنية معتبرة وبها ٣٦٠ جامعاً ومسجداً و ١١٣ مدرسة و ٣٨ خاناً و ١٥ سوقاً و ١٦ حماماً وجملة قصور جميلة وأسوار مشرفة وأحسن جامع بها الجامع الواقع في ساحة سجستان أمام قصر الخان مساحته ١٠٠ متر وعلو قبته ٤٠ متراً وبها عدة معامل للسج القطن وعمل ورق الحرير وصنع الاساحة وتصوير الاقشة وغير ذلك وماؤها قليل وهوؤها رديء ومن جملة أمراضها الوطنية مرض يعرف عندهم بالرشته ومعناه خيط وهو المرض المعروف عند الاطباء بالعرق المدنى والفرثيت ومن عوائدها أهلها الاكثار من شرب الشاي وتجارة بخارى واسعة متصلة بروسيا وايران وكابل وهي بلد قديمة شهيرة أكثر العرب من ذكرها وأطنبوا في مدحها وقد فتمت في سنة ٥٤ للهجرة في زمن معاوية بن أبي سفيان على يد عبيد الله بن زياد ثم في سنة ٢٠٤ انتقلت الى ولاية بني سامان على يد أحمد بن أسد بن سامان وبقيت في يدهم الى سنة ٣٨٩ وفيها خرجت من دولتهم واستولى عليها أيلك خان التركي ثم في أوائل القرن الخامس الهجري انتقلت للدولة السلجوقية وكان آخرهم خوارزم شاه في أوائل القرن السابع وحين استولى عليها قتل جميع الملوك وأصحاب السطوة في تلك الجهات وأهان التتر كذلك فلما وصل الخبر للملكم جنكزخان المشهور سار قاصداً خوارزم فسار اليه خوارزم شاه ملاقياله

ووقعت بين الفريقين معارك هائلة فرجع خوارزم شاه الي بلاده وحسن المدن وقواها بالحصون وجعل في حصون بخاري عشرين ألف فارس وأعدّها للحصار ثم جمع العساكر ونزل بالقرب من بلخ ثم بعد مدة وصل التتر الي بخاري وحاصروها وقتلوا ثلاثاً أيام قتلاً شديداً لم يكن لأهل خوارزم طاقة ففارق العسكر البلد وهربوا الي خراسان فلما أصبح أهل البلد وليس عندهم من العسكر أحد أرسلوا قاضيم يطلب الامان فأجابهم جنكزخان ففتحوا له أبواب المدينة فدخل التتر بخاري وطلبوا كل ما كان للسلطان هناك من الذخائر والاموال وكان قد بقي بالقلعة نحو ٤٠٠ فارس من عسكر خوارزم شاه فأحاط بهم التتر وحاصر القلعة ١٢ يوماً واشتد القتال بين الفريقين الي أن ضعف من بالقلعة فغلبهم التتر وأخذوا القلعة منهم وقتلوه عن آخرهم ثم أحضر جنكزخان أعيان البلد وطلب منهم الاموال والنقود التي عندهم ثم أمرهم بالخروج فخرجوا مجردين الا من تياهم ونهب التتر البلد وقتلوا من وجدوه بها واقتسموا من بها من النساء والاولاد وفعلوا أفظع القبائح وأخس الفواحش ثم ألقى جنكزخان النار في البلد وأحرق المدارس والمساجد وحربوا الاسواق وعذبوا الناس في طلب الاموال وأصبحت بخاري خاوية على عروشها وذل أهلها ذلاً شديداً ونالشي بها العلم فلم يقم بعد ذلك فيها الي مدة طويلة حيث ان التتر والمغول عاثوا فيها ثلاث مرات الا ان جنكزخان جدد بعضها في آخر حياته لكن لم يقوّم من أمرها شيئاً ولم يرجع لها بعض رونقها الا في أيام التترلك ثم لازالت تحسن الي هذه الايام فيوجد بها الآن ٨٠٠٠ نفس يدرسون الحديث والتفسير والفقه والطب القديم وعلم النجوم وأما العلوم الحديثة فليس لهم بها احتفال .. وتطلق بخاري أيضاً على خانية نفسها وهي من تركستان المستقلة واقعة في آسيا الوسطى يحدها شمالاً صحراء قزل كوم وشمالاً بشرق وشرقاً تركستان الروسية وخوقند وقهندز وجنوباً بلخ وميمند وافغانستان وغرباً خيوا ٠٠ ومساحتها ١٠٠ ألف ميل مربع وعدد أهلها مليونان ونصف وأكثر أراضيها خصبة وبها عدة أنهار منها نهر جيحون وهوؤها جيد ويتدفق صيفها من آذار وينتهي في تشرين أول ويرتفع الترمومتر فيه الي ٩٠ درجة في النهار الا ان لياليه باردة وأبرد الأشهر بها كانون الثاني يصل فيه الرشح الي ٦

ومن جملة مزرعتها القمح والشعير والذرة والارز والسمسم والتبغ والقنب وجميع
 البقول والخضار التي توجد في المدارين ويوجد الذهب في بعض أنهارها ويوجد بها
 من الحيوانات الالهية والوحشية ما هو موجود في أغلب البلدان وأكثر أهلها لغتهم
 التركية والدين الغالب فيهم هو الاسلام ولهذا البلاد تجارة مهمة مع البلاد الاجنبية
 الا ان المظالم الجارية هناك والسلب الذي اعتاده التركان في ضواحيها أخر التجارة مما
 تستحقه ومن صادراتها الراوند والقطن والجلود والحريير والمنسوجات الحريرية
 والشيلان وأنواع الثمار وحكومتها مستبدة عسكرية تحت حماية روسيا وخانها هو قائد
 الجيوش وصاحب الامر والحكم ورئيس الدين وتحت يده وزير وقهرمان وجابي
 الرسومات وله جيش مؤلف من ٤٠ ألف فارس ويمكنه عند اللزوم ايصاله الى ٦٠ ألفا
 [بخراء] ذكر في الاصل انها ماء مننتة في طرف الحجاز وقال في معجم ما استعجم قال
 المنجج في كتابه الذي ساء المنقذ البخراء منزل من منازل البحرين بين البصرة
 والاحساء يقال تجرت البخراء وقال غيره البخراء أرض بالشام سميت بذلك لعفونة في
 تربتها وننتها انتهى

— باب الباء مع الدال وما يلحقها —

[بدا] بفتح أوله وتشديد ثانيه مقصور على وزن فعلى موضع بالبادية قال أبو ذؤاد

سالكات سبيل قفرة بدا ربما ظاعن بها ومقيم

[البديعان] موضع بالحجاز في ديار خثعم قال هديبة بن خثعم

وقد كان اعجاز البديعين منهم ومفترق النقعين مبدأ ومحضرا

كذا معجم ما استعجم

﴿ باب الباء مع الراء وما يلهما ﴾

[برتوغال] مملكة باروبا يحدها شمالا وشرقا اسبانيا وجنوبا وغربا الاتلنتيك معظم طولها من الشمال الى الجنوب ٣٦٦ ميلا ومعظم طولها من الشرق الى الغرب ٢٧١ ميلا وطول شطوطها البحرية ٥٠٠ ميل تدخلها شعبة من سلسلة جبال البرانس فتقسمها الى قسمين شمالي شرقي وجنوبي غربي وأشهر أنهارها نهر الناج ودورد ووادي يانه وجميعها آتية من اسبانيا والانهر الخارجة منها هي نهر سداون ومنديفو وكافادو وبحيراتها غير مهمة ومساحتها مع جزائر آسورة وماديرة في الاتلنتيك ٢٤ ألف ميل مربع ومساحة مستعمراتها في افريقيا وغيرها ٨١٦ ألف ميل مربع وهواؤها في غاية الاعتدال الا في السواحل فانه حار وعدد سكانها في أوروبا خمسة ملايين وعدد سكان مستعمراتها في افريقية وآسيا ستة ملايين نسمة وأغلب أنواع الحيوانات الالهية موجود بها وزراعتها في غاية التأخر والاهمال من قلة الاعتناء والافاراصيها في غاية الخساسة ومن محصولاتها الزراعية البرتقال وأكثر أنواع التمار والزيت والزيتون والذحل وقليل من القطن وقصب السكر والمعادن بها كثيرة لكنها مهمة سوى اُمح البحر فانه يصدر منه الى شمالي أوروبا خصوصا انكلترا مقادير وافرة والصناعة بها متأخرة جدا ويصنع بها الآن الفخار الصيني وقليل من المنسوجات الفطنية والاسلحة والاجواخ والآنية الزجاجية وأغلب تجارتها في أيدي الانكليز الحائرين لثروة البلاد ودائرة التجارة بها ضيقة جدا حيث قيمة صادراتها خمسة ملايين ونصف جنيه وطرقها قليلة جدا وأنهارها غير قابلة للملاحة ويوجد بها نحو ٩٠٠ ميل من السكك الحديدية مرتبطة بسكك اسبانيا وال لغة الرسمية بها هي البرتغالية المشتقة من اللاتينية وبها يتكلم جميع السكان والدين المنتشر بها هو الكاثوليكي والمعارف بها في غاية التأخر ومدارسها قليلة والتعليم بها مهمل وأكثر الاهالي لا يعرفون القراءة وهم مع الاسبان أجمل المجلس اللاتيني وسفنها التجارية لاتذكر وعندها أسطول حربي صغير أكثر سفنه من الطرز القديم وثروتها لا تزيد عن ٢٠٠ مليون جنيه وماليتها في خلل زائد وقد أعلنت

افلاسها منذ عشر سنوات وعليها ١٣٠ مليون جنيه من الدين وعدد جيشها في السلم ٥٠ ألف مقاتل وبمكنتها ايصاله الى ١٥٠ ألف عسكري مدة الحرب الا ان ماليتها لا تساعد على ذلك وملكها الملك كارلوس الاول وحكومتها دستورية وسياستها مسألة الدول والمحافظة على أملاكها وسياستها الداخلية في غاية الاضطراب من الفقر وكساد الاحوال ومن دسائس الحزب الجمهوري الذي لا زال يتزايد وهي منقسمة الى ١٨ مديرية وعاصمة الجميع ليسبون وعدد سكانها ٢٥٠ ألف نفس

[برزديني] بفتح أوله وكثر ثانيه واسكان الزاي وكسر الراء بمدودة آخره نون ٥ ولاية ولواء ومدبنة من تركيا في أوروبا اما الولاية فيجدها شمالا السرب وبوسنة وغربا الجبل الاسود وشرقا نهر الطونا وجنوبا يانيا وسلانيك ٠٠ مساحتها ١٩٩٠٠ كيلو متر مربع ٠٠ وعدد سكانها ٥٠٩٥٧٦ نفسا منهم ٣٥٠ ألف من المسلمين والباقون نصارى ويخترقها شعب من جبال الالب الدينارية وجبال دبرة وشعب من ألبقان ويمر بها عدة أنهر وهوأزها بارد في الشتاء معتدل في غيره وأراضيها خصبة جداً يزرع بها القمح والشعير والذرة والتبغ والارز وسائر الفواكه والخضر وأنعامها كثيرة ومن صادراتها الصوف والسمن والجلود والحبوب والزيت والتبغ والحريز وملح البارود والسلاح وأكثر واردتها القطن والفولاذ والجنوخ والكبريت والبتروال والطرايش والنعال ونحو ذلك وسكانها لثيف من الارناوط والسرب والبلغار وغيرهم وقد مدت بها سكة حديدية من سلانيك الى سكوب وهي ذات أهمية تجارية وحربية وأما اللواء فهو مقسوم الى ٩ أقضية أعظمها قضاء برزدين المشتمل على ١٦٩ قرية وسكانها ٤٥ ألف نسمة وأما المدينة فهي قسبة الولاية وهي واقعة على سفح جبل شارطاغ على نهر درة الذي يقسمها الى شطرين ولها عليه نحو ٥٠ جسرا وهي على بعد ١٠٨ أميال من أشقودرة وعدد سكانها نحو ٤٥ ألفا من مسلمين وأروام وبعض طوائف أخرى وقد افتتحها السلطان بايزيد سنة ٧٨٣ هجرية

[برمنابا] بفتح أوله واسكان ثانيه بعده ميم ونون وألف وباء معجمة بعدها ألف

موضع بالسواد قال يحيى بن نوفل في عبد الله بن عتبة

(١٧ منجم - ثاني)

كنت ضيفا برمنايا لعبد الا ه والضيف حقه معلوم

انتهي معجم ما استعجم

[بُرُوسَة] بضم الاول والثاني * مدينة من آسيا الصغرى وهى قصبة خداوندكار بعد ٥٧ ميلا عن القسطنطينية الى الجنوب ٥٥ وعدد سكانها نحو ١٠٠ ألف نسمة من مسلمين وأرمن وأروام ويهود ولها تجارة واسعة مع حاب وأزمير خصوصا فى البسط والاقشة والحرائر والاطالس وبالقرب منها ينابيع معدنية مشهورة وفى سنة ١٢٧٢ هجرية حدثت بها زلزلة خرب بها أكثر البلدة ومن الجملة ٨٥ جامعا وقتل نحو ١٠٠ ألف من الاهالى وفى سنة ٧٨٩ دخلها تيمور وحرقتها ثم جدد بناءها السلطان محمد الثانى وقد اشتهرت بما فيها من المحسنات الطبيعية والآثار السلطانية ومدافن السلاطين القدماء والجوامع العديدة وكثرة ينابيعها وبساتينها الظريفة وأسواقها المتسعة الا ان الزلزلة شوحتها وقد دخلها ابن بطوطة ووصفها وصفا حسنا

[بريدة] ذكر فى الاصل أنها ماء لبني ضبينة وقال البستاني أيضا هي * مدينة بالقصيم من جزيرة العرب فى شمالى عنيزة عدد سكانها ٢٥٠٠٠ نفس وهى من منازل حجاج بغداد بها أسواق حسنة وشوارع فسيحة ويحيط بها سور تحفه البساتين التى يحيط بها سور آخر وأبراج وخنادق وبها قصر قديم يقسم به شيخ البلد وكانت ذات تجارة وثروة الا أنها انحطت فى أيام تمدي الوهابيين وقد أخذها منهم ابراهيم باشا المصرى سنة ١٢٣٣ بعد حصار ثلاثة أيام ودك حصونها ثم عادت لهم سنة ١٢٥٩

[برهم] بفتح أوله وكسر ثانيه * جزيرة من بريطانيا الكبرى فى بوغاز باب المنذب فى مدخل البحر الأحمر على مسافة نحو ٩٠ ميلا من عدن الى الغرب ٥٥ ومساحتها سبعة أميال مربعة وعدد سكانها ٢١١٠ من الأنفس وهى تقسم البوغاز الى ترعتين تسمى احدهما بالبوغاز الصغير والثانية بالبوغاز الكبير والاول هو الذى بين برهم وساحل أفريقية عرضه نحو ١٣ ميلا والكن السفر به خطر حيث يوجد هناك مجموع جزائر صغيرة بركانية تسمى الاخوة الثمانية والسفن عادة تمر من البوغاز الصغير بين الجزيرة ورأس باب المنذب على ساحل اليمن وعرضه هناك ميل ونصف وأرض برهم

صخرية بركانية الاصل وهي تعلو نحو ٢٣٠ قدماً فوق سطح البحر في أعلى أقسامها وهي خالية من النبات الامندر وليس بها ماء أصلاً وعلى الجانب الغربي منها ميناء جيد عمقه سبع قامات يسع أربعين مركباً حربياً وبأعلى مكان من الجزيرة منارة وعلى رأس البوغاز حصون مشرفة على التربة ولما فتحت ترعة السويس صار لها أهمية للمحافظة على الطريق الجديدة الى الهند فحل بها الانكليز لذلك في سنة ١٢٧٤ وهي تحت حكم حاكم عدن

[بستان] * مدينة من تركية آسيا واقعة على نهر سيحون على الجانب الشمالي من طورس على بعد أربعين ميلاً من مرعش الى الشمال الغربي سكانها نحو ١٠ آلاف نفس وهي واقعة في سهل خصبة التربة جيدة الزراعة أشبه بستان ولذا سميت به وبها عدة جوامع ويكتنفها عدة قرى وقضاؤها يشتمل على ٦٠ قرية عدد سكانها نحو ١٩ ألف نفس منهم نحو ألف مسيحيون والباقيون مسلمون وهم مركبون من أكراد وتركان وأرمن وفيه آثار حصون قديمة ومن حاصلاته التبغ والزيتون والقمح والارز وغير ذلك ومن صناعة أهله البسط ونحوها من المنسوجات الحسنة

[بسكرة] ذكرها في الاصل وقال البستاني * هي مدينة عظيمة من بلاد الغرب بأفريقية كانت قاعدة بلاد الزاب تبعد مرحلتين عن قلعة بني حماد وهي ذات أسواق حسنة وحمامات وأهلها علماء علي مذهب أهل المدينة وبها جبل مالح وكانت أولاً للاغلبة ثم الشيعة ثم صنهاجة ثم صارت قصبة بني مزني ولها في أيامهم أخبار مهمة زحف اليها سعادة الرياحي في قوم من المرابطين سنة ٧٠٣ للهجرة وحاصر بها ابن مزني وقطع نخيلها ولم ينل منها فرحل عنها ثم عاد سنة ٧٠٥ وحاصرها أياما وكان بها العسكر الساطاني ففرت معركة شديدة قتل بها سعادة فلما علم أصحابه أقبلوا الي بسكرة وحاربوها وأحرقوا عمال بني مزني بالنار . أما الآن فهي مدينة في ولاية قسطنطينة من الجزائر تبعد ٢٣٢ كيلو متراً عن قسطنطينة الى الجنوب الشرقي واقعة على نهر صغير باسمها وهي أشهر مدن الزاب .. وعدد سكانها نحو ٤٠٠٠ نفس نصفهم تقريباً أوروبابيون أكثرهم في العسكرية وهي مؤلفة من سبعة قرى متفرقة في أرض ذات نخيل يحيطها ٢٠ ألف

فدان وأهلها الوطنيون مولعون بشرب الحشيشة وبها جامع ذو منارة عالية جداً وقلعة بناها الفرنسيون ويوتها مبنية بالطوب وقد استولى عليها الفرنسيون سنة ١٢٦٠ وبها يزرع الفلفل والبن والتيل وقصب السكر والوانبلا والخروع والزعفران والقطن وبها من النخل ١٢٥ ألف شجرة وبها أيضاً الزيتون والبقول والحبوب والفواكه وارتفاع هذه المدينة عن سطح البحر ١١٠ أمتار ودرجة الحرارة فيها من ٥ الى ٤٨ درجة من سلتكراد وهوؤها في غاية الجودة واللاطف

بشاق

[بشاق] بفتح أوله وبالقاف على بناء فعال * قرية معروفة بين أهناس والاسكندرية وفي الحديث دخل ابليس العراق ففضى حاجته ثم دخل الشام فطردوه حتى دخل بشاق ثم دخل مصر فباض فيها وفرخ وبسط عقريه قال ابن وهب قال الليث كان ذلك في فتنة عثمان رضى الله تعالى عنه انتهى معجم ما استعجم

[بشاور] * هي مقاطعة من الهند الانكليزية في نيجاب متاخمة لكشمير وولاية جلال آباد الافغانية * مساحتها ١٨٠٠ ميلاً مربعاً و عدد سكانها ٥٠٠ ألف نسمة وهوؤها حار جداً في الصيف وأراضيها خصبة ونباتاتها تستقيم كل السنة ويكون منها محصولان وأعظم حاصلاتها الحنطة والشعير والذرة والزنجبيل والتبغ والقطن ونوع فاخر من الرز يسمى بارا لانه يسقى بماء نهر بارا وأنواع كثيرة من الفواكه * وبشاور أيضاً مدينة هي قصبه المقاطعة المذكورة واقعة على نهر بارا ، سكانها ٥٠ ألف نسمة وهي محاطة بسورمتين ولها قلعة حصينة وقد استولى عليها الانكليز سنة ١٢٦٦ والذي أسسها هو السلطان محمد الأكبر

﴿ باب الباء مع الصاد وما يليهما ﴾

[بَصْرَة] ذكرها في الأصل وذكرها البستاني أيضاً وقال هي * اسم لمدينتين احدهما بالمغرب وهي خربة والأخرى بالعراق وهي المدينة العربية الاسلامية الشهيرة بنيت ومصرت في خلافة عمر رضى الله تعالى عنه سنة ١٤ للهجرة عند ملتقى دجلة والفرات ويعرف ملتقاهما بشط العرب وكان قصد عمر بذلك أن يتخذ للمسلمين مدينة يشتون بها ويستريحون من غزواتهم في بلاد الفرس فبنى المسلمون هناك سبع دساكر اثنتين بالخرية واثنتين بالزابوقة وثلاثاً في موضع قيل له فيما بعد دار الأزد وكان البناء أولاً بالقصب لكثرة هناك فاحترقت فبنوها بالابن وقد بنى فيها عتبة مسجدها وبنى دار أمارتها دون المسجد في الرحبة التي يقال لها رحبة بنى هاشم ثم بنى أبو موسى الأشعري مسجدها بالابن ثم جاء زياد فبنى المسجد بالجص وسقفه بالساج ولم يكن بها في أول بني بنائها الا حمام واحد حيث كانت الحمامات لا تبنى الا باذن الولاة فاستأذن عبد الرحمن ابن أبي بكر الوالى فأذن له ومن ثم كثرت الحمامات ثم من المشهوران وقعة الجمل كانت في سنة ٣٦ للهجرة وفي سنة ٧٥ دخلت في ولاية الحجاج بن يوسف فدخل الكوفة وأرسل الى البصرة الحكم بن أيوب الثقفي أميراً ثم قدمها هو وخطب على منبرها وتهدد الناس شديداً فوثبوا به وكان مقدمهم عبد الله بن الجارود فاجتمعوا على مبايعته وخلع الحجاج فبايعوه سراً وأعطوه المواثيق وأظهروه سنة ٧٧ وكان الحجاج قد بقى بعدد قليل فزحفوا عليه ونهبوا أمتعته وسبوا نساءه ثم خافوا من محاربة الخليفة فالضم اليه بعضهم ثم وقع بعض شقاق فأنحاز اليه جماعة أخرى وكان قد يئس من الحياة فلما كثر جيشه نهض للحرب فأصاب ابن الجارود منهم فوق قتيلاً وضعفت عزائم أصحابه فنادى الحجاج بالأمان ثم كانت الحروب بين الحجاج وشيب الى آخر القصة الشهيرة ثم في سنة ١٠١ استولى عليها ابن المهلب وسنة ٢٥٧ استولى الخارجي صاحب الزنج عليها وخربها وما حولها من القرى ثم نادى فيها بالأمان وطلب حضورهم فلما حضروا اغتتم الفرصة وغدر بهم ولم ينبج منهم الا القليل ولم يصرف جيشه عنها حتى خربها ولم

يزل الزنج يعيشون فيها مسة طويلة الى أن دهمتها أيدي القرامطة ثم دخلت في ولاية
 بنى بويه وفي سنة ٤٢٤ استولى عليها جلال الدولة وفي سنة ٤٩٩ ملكها سيف الدولة
 صدقة بن مزيد ولم تزل الأيادي تنقلب عليها الى أن تملكها العثمانيون سنة ١٠٤٨ هجرية
 في أيام السلطان مراد الرابع ثم أخذها العرب سنة ١١٠٧ وسلموها للعجم ثم أخذها
 العثمانيون ثم تغلبت العجم عليها ثانياً ثم استرجعها العثمانيون سنة ١١٩٣ ثم استولى عليها
 الوهابيون سنة ١٢٣١ ثم أخذها منهم ابراهيم باشا المصري وبقيت بيد خديوي مصر
 من سنة ١٢٤٢ الى سنة ١٢٥٠ ومنها عادت الى العثمانيين وكانت البصرة في تلك الحروب
 والملمات قد خربت وأشدت ثابة في مركز يبعد عن مركزها الأول ١٤ كيلو متراً
 الى الشمال الغربي وكان انشاؤها في القرن التاسع الهجري وقد كانت في الأعرص القديمة
 من أشهر المدن وأكثرها علماء وأدبا وأعظمها تجارة وأجلها شأنًا ولاسيما في أيام العباسيين
 الذين أكثروا بنائها وشيدوا قصورها ومساجدها وكانت في مركزها ثابة بغداد في
 الشهرة وكانت مركز التجارة بين أوروبا والعراق والمعجم والهند وكان بها معامل
 الديباج والأقشة الحريرية فكانت البضائع الأورباوية تستبدل ببضائع المعجم وتتفرق
 منها القوافل الى المدن الجبلية في آسيا وأما علومها وفتونها فكانت أشهر من أن تذكر
 وتخرج منها نخول علماء المسلمين وفقهائهم واشتهرت بأئمة المعتزلة لان أهلها كانوا
 ينجحون الى هذا المذهب وأنشأ بها في القرن الرابع الهجري مدرسة عظيمة وطارصيتها
 في الآفاق وصارت البصرة تدعى قبة الاسلام ويدعى أصحاب هذه المدرسة باخوان
 الصفا وقد بنوا أفانين العلوم الدينية والفلسفية بؤلفات ومصنفات كثيرة ومناظرتها مع
 الكوفة في العلوم العربية شهيرة ومنشورة في الكتب العربية وكانت الأرجحية
 غالباً مع البصريين الا أنها بعد ذلك التقدّم وتلك العظمة والشهرة انعكس أمرها وأخذت
 في السقوط وزاد انحطاطها سرعة غزوات العرب حتى أشرفت في القرن السادس الهجري
 على الخراب قال ابن بطوطة وقد دخلها في القرن التاسع أهل البصرة أهل مكارم أخلاق
 وإيناس للغريب فلا يستوحش بينهم غريب وهم يصلون الجمعة في مسجد أمير المؤمنين
 علي بن أبي طالب رضي الله تعالى عنه وهو من أحسن مساجدها صحته تنهاى الانساج

ومفروش بالحصياء وله سبع صوامع وهو بناء على مثل الحصن وفيه المصحف الكرم الذي كان عثمان رضى الله تعالى عنه يقرأ فيه لما قتل وأثر الدم باقى في الورقة التي فيها قوله تعالى (فسيفكفيكم الله وهو السميع العليم) انتهى باختصار والمصحف المذكور سلب بعد ذلك من البصرة ونقل الى سمرقند ومنها الى روسيا وهو الآن في مكتبة بطرسبرج الملكية . . . وأما البصرة الآن فهي مركز ولاية لواء باسم اقرب ولاية بغداد تبعد ٨٨ كيلو متراً من الخليج العجمي الى الشمال و٤٢٠ كيلو متراً من بغداد الى الجنوب الشرقى وبينهما في النهر مسافة ٧٢ ساعة مساحتها ١٦٥٠٠ ميل مربع وعدد سكانها ٢٠٠ ألف نسمة بين مسلمين وانصارى ويهود وأراضيها منبسطة خصبة لا جبال لها ولا غابات وأبنيتها من اللبن وأسواقها ضيقة وعرض نهرها نحو ربع فرسخ وبها أبنية جميلة وتبلغ حرارتها صيفاً ٤٠ درجة وهوؤها ردي جداً اسكثرة المستنقعات الحاصلة من فيضان نهرها وقد بنت الدولة العلية في السنين الأخيرة في ولاية رديف باشا سدوداً لدفع كثرة الفيضان بلغت نفقاتها نحو من مائة ألف جنيه وانتفعت بذلك الأراضي تفضاً عظيماً وتحسن هواؤها كثيراً وضواحيها مخصبة جداً ينبت بها الأرز والورد والحنطة والتبغ وأنواع الفواكه والتمر وهو أهم تجارتها بسبب كثرتة بها فان غيظانه تمتد الى ما فوق البصرة بمسافة عشر ساعات وتنتهي الى خليج فارس ومقدار التمر الحاصل منها يبلغ سنوياً ثلاث مليوناً أقة بقيمة أربعة ملايين فرنك ويصدر منه الى الجهات كميات وافرة وقد انتظمت في البصرة سفن تجارية تسير بينها وبين انكلتريا والهند وإيران ومنها تصعد الى بغداد في النهر سفن تجارية صغيرة انكليزية وعثمانية أنشئت في أيام مدحت باشا وينقسم لواء البصرة الى أربع متصرفيات و٢٢ قضاء و١٥ ناحية وبندرها البصرة وأشهر مدنها المنتفك وكورنة وعمارة ثم القطيف والحنوف وغيرها



—*—*—*—*—*— باب الباء مع الطاء وما يليهما —*—


[بطرسبرج] * ولاية حديثة من ولايات روسيا . . مساحتها ٢٧٦٠ ميلاً مربعاً

وعدد سكانها ١٣٢٥٤٧١ نسمة وأراضيها مسطحة قفرة كثيرة المستنقعات وبطرسبرج أيضاً عاصمة إمبراطورية روسيا تبعد ٣٩٠ ميلاً عن موسكو إلى الشمال الغربي واقعة في ولاية بحر البلطيك أسماها بطرس الأكبر وهي من أكبر مدن أوروبا ٠٠ وعدد سكانها ١١٠٠٠٠٠٠ نسمة وبها جملة أبنية وآثار قديمة ونوادير علمية ومدرسة جامعة وسرايات فخيمة وشوارع منتظمة ومنزهات جميلة وبها تمثال لبطرس الأكبر وتمثال لاسكندر لأول وبها مكتبة تحتوي على نحو مليون ومائة ألف مجلد من المطبوعات و ٤٠ ألف مجلد خط وفي أكاديمية العلوم ١٠٠ ألف مجلد وبها عدة مدارس ومستشفيات وكنائس وقصور ملوكية من أجملها القصر الشتوي الذي يقيم به الإمبراطور وهو مربع الشكل طوله ٤٥٥ قدماً وعرضه ٣٤٠ قدماً وهو مزين بالجواهر والتماثيل والصور والأثاث الفاخرة قيل أنه يسع ستة آلاف من السكان وبها غير ذلك

باب الباء مع العين وما يليهما

[بمليك] * ذكرها في الأصل وقال البستاني هي مركبة من كلمتين ومعناها بالفتيحية رب الوادي وهي مدينة قديمة شهيرة في سوريا على مسافة ٣٦ ميلاً من دمشق إلى الشمال الغربي وعن طرابلس ٣٨ ميلاً وثلاثة أرباع الميل وهي قصبه قضاء باسمها تابع ولاية دمشق ٠٠ وسكانها نحو ١٥٠٠ نسمة مسلمين وشيعة وكاثوليك وموارنة وأروام وبها عدة مساجد وكنائس وحمام واحد وبها رياض أنيقة وينابيع عذبة وعدة لوكاندات منتظمة وبها آثار قديمة ولذا لازالت السواح تقصدها سنوياً وقد كانت هذه المدينة من أعظم المدن السورية وأمتها وأحصنها وكانت مقصداً للملوك القديمة ولذا أقيمت بها الطبا كل العجيبة وقد افتتحها المسلمون سنة ١٤ من الهجرة وصارت مركزاً تجارياً مهماً ثم اضمدل أمرها في الخلافة الأموية ونهبها تيمور سنة ٨٠٣ وفي سنة ٩٢٢ استولى عليها السلطان سليم الأول العثماني ثم تملكها المتناولة مدة طويلة إلى أن أخذها أحمد باشا

الجزار بعد حرب شديد وبعد ذلك تبعت ولاية دمشق ولا زالت كذلك الى الآن وأراضى تلك البلدة في غاية الخصابة وبها عدة جداول غزيرة ومن جملتها نهر الديقاني ومن محصولاتها أنواع الحبوب والحرير والفواكه وبها بعض صنائع بسيطة



بَابُ الْبَاءِ مَعَ الْفَيْنِ وَمَا يَلِيهِمَا

[بغداد] ذكرها في الأصل وقال غيره * هي ولاية شهيرة بالعراق يحدها شمالا ولاية الموصل وجنوبا ولاية البصرة وبلاد العرب وشرقا بلاد فارس وغربا بادية الشام ومتصرفية الزور . مساحتها ٥٤٥٠٠ ميل مربع ومحيطها ٢٥ ألف كيلو مترا وعدد سكانها ٨٥٠ ألفا من عرب وعجم وترك وأكراد وهنود وافرنج اسلام ويهود ونصاري وبندرها مدينة بغداد في موقع جميل محفوف بالبساتين والحدائق وعدد سكانها ١٣٠ ألف نسمة وهي واقعة على جانبي نهر دجلة وعرضه هناك ٧٠٠ قدم ثلثها على ضفته اليمنى وثلثاها على ضفته اليسرى ويصل الجانبين جسر من القوارب طوله ٢٥٠ مترا ويحيط بالقسم الشرقي منها سور من الطوب أكثره متهدم مسافته ٧ كيلو مترات وأمامه خندق وعليه عدة أبراج أكثرها خرب وقلعتها واقعة في الطرف الشمالي الغربي وهي قلعة مهمة وقد عرف الجانب الشرقي منها بالرصافة والجانب الغربي بالكرخ وبالرصافة كان مقر الرشيد والكرخ كان مقر المنصور وبيوت بغداد أكثرها مبنى بالآجر بطبقة واحدة وبها كثير من الخانات والقهاوي والحمامات والمساجد والجوامع والكنائس ومساجدها في غاية الحسن مفروش داخلها بالقاشاني وملون ظاهرها بالخضرة وبها جملة أبنية جميلة منها دار الحكومة ودار الجمرک ودور بعض الوجوه وعلى نصف فرسخ من الجانب الشرقي منها مسجد الامام موسى الكاظم وفيه مقامه وفي الجانب الغربي منها معمل لبناء السفن واصطناع الآلات ويقربه مدرسة صناعية أنشأها مدحت باشا وبما أنشأه المذكور سكة حديدية تبلغ مسافة ساعتين من داخل المدينة الى ظاهرها الى ضواحيها

(١٨ منجم - ثاني)

قصداً للنزهة وقد أنشئ بها حديثاً مستشفي كبير وسوق من أجل أسواق الشرق أنشاء داود باشا وهي مشتملة على ٢٠٠ دكان مملوذة بالبضاعة الشرقية خصوصاً المنسوجات وهواء بغداد جاف صحى فقط اذا فاضت الدجلة يحصل من فيضانها مستنقعات تولد أمراضاً واذا زاد الفيضان وكثرت المستنقعات قد يحصل منها طاعون وبها أيضاً مرض جلدى يشبه حبة حلب وهو اؤها في الصيف شديدة الحرارة حتى ان أهلها يقيمون نهاراً في سرايب تحت الارض وفي الشتاء يشتد البرد الى درجة الاحتياج للاستدفاء على النهار وزيمهم في الملابس العمامة والجبنة والنساء شديداً التحجب يتزرن بالحبرات الحريرية والفقيرات منهن بالأعبية وأما حالتهم العلمية فهي في انحطاط الاماندر والقسم الشيبى منهم في غاية التعصب وصناعتها دبغ السخيتان الأحمر والأصفر وعمل النصول والسروج والنحاس ومصنوعات الذهب والفضة والأنسجة الحريرية والصوفية والبسط والشيلان والمشالح والكفافي والمحازم وتجارها متصلة بيران وتركستان وجزيرة العرب والهند وأوروبا وبعد افتتاح التركة السويسية صارت السلع والبضائع تصدر وترد عن طريق البصرة ومحصولات الولاية أنواع الحبوب والقطن والأرز والصوف الفاخر والعنص ونماها العنب والتمر والبطيخ والشمش والسفرجل والتين والكرز والرمان والنارنج والليمون والأجاص وصادراتها الخيل والواؤلؤ والمرجان والعسل والحرير والحمر والنفط وملح البارود وملح الطعام والفلفل والعنص والصوف والمنسوجات والبسط والتبناك وغير ذلك وقد كانت هذه المدينة عظيمة الشأن قائمة في حسنها وانتظامها على جميع البلدان وكان العلم آخذاً فيها كل مأخذ ولا سيما في أيام الرشيد والمأمون قال المأمون أقام بها مرصداً فلستياً وأمر بترجمة الكتب الرياضية اليونانية فزهت بالعلماء وأزهرت بالفضلاء وبلغ عدد سكانها في ذلك الوقت سنة ٢١٦ هجرية نحو مليونين من الأنفس وأقامت بها الدولة العباسية المصانع الجليلة والقصور المنيفة وكانت دار الخلافة مرصعة بالجواهر المنيفة والأحجار الكريمة ولما سقطت الخلافة سقطت بغداد وامثد فيها الخراب واشتدت بها الفتن وكثر فيها الحريق والنهب فسقط ابوان غزها وانهدم سور مجدها واندرست رسوم مدارسها واتمجت آثار علومها وبنيت هذه المدينة سنة ١٤٥

هجرية بنا أبو جعفر المنصور ثاني الخلفاء العباسيين وأتم بناءها سنة ١٤٩ وسماها مدينة السلام وسمي القسم الذي بناه في الجانب الغربي بالزوراء وكان السبب في بنائها أن المنصور كان يسكن الهاشمية وهي المدينة التي اختطها أخوه السفاح قرب الكوفة فلما ظهرت الراوندية كره سكنها واستبدلها بذلك ولما أكمل بناءها أقطع أصحابه القطائع فعمروها وسموها بأسمائهم قبل وبلغت نفقة بناء بغداد ثمانية عشر ألف دينار ولما ولي الخلافة الرشيد بني بها جملة أبنية جليلة وعمر الجانب الشرقي منها وزهت في أيامه كثيراً وكثر أهلها وفي سنة ١٩٧ حصلت بها فتنة عظيمة وكانت أول وقعة هائلة بها وكان سببها عزل الأمين وتولية المأمون فحاصرها طاهر بن الحسين وهرثمة بن أعين وزهير بن المسيب وحجزوا عنها الأقوات وصرفوا السفن ثم اضرمت نار الحرب وأحرقت منازل الأمين بالخيزرانية وكانت نفقتها عشرين ألف درهم ثم هرب الأمين إلى الكرخ واستولى المأمون على بغداد سنة ١٩٨ ثم لحقه طاهر وأحاط بقصر زبيدة وقصر الخلد وقاتل قتالا شديداً وضيق على الأمين ثم أخذ الأمين وقتل وكثر الخراب ببغداد ودرست المنازل وأحرقت الدور وقتل من الناس جم غفير وعمّا قيل في وصف حالتها في ذلك الوقت

بكيت دما على بغداد لما	فقدت نضارة العيش الأنيق
تبدلنا هموماً من سرور	ومن سعة تبدلنا بضيق
أصابنا من الحساد عين	فأفنت أهلها بالمنجنيق
وقوم أحرقوا بالنار قسراً	ونأحمة تنوح على غريق
وحوراء المدام ذات دل	مضخخة الجاسد بالخـلوق
تفر من الحريق إلى التهاب	ووالدها يفر إلى الحريق
وسالبة الغزالة مقلتها	مضاحكها كالألاء البروق
حيارى هكذا ومفكرات	غليهن القلائد في الحلوق
ينادين الشفيق ولا شفيق	وقد فقد الشفيق من الشفيق
فما ولد يقيم على أبيه	وقد فر الصديق من الصديق

ثم لازالت بغداد تكايد فتك نكبات مطامع الدول من حرب ونهب وحرق وقتل وخراب وسي الى سنة ٣٥٦ أيام المستعصم بالله الذي هو آخر الخلفاء وفي هذه السنة أصابها فتنة التتر وقتل فيها الخليفة وكان السبب في ذلك ان أهل الكرخ كانوا روافض فجرت فتنة بين أهل السنة وبينهم على عاداتهم فامر أبو بكر بن الخليفة العسكر فتهبوا الكرخ وهتكوا نساءهم وكان من جملة الروافض الوزير مؤيد الدين بن العلقمي فصعب ذلك عليه فكاتب التتر وأطمعهم في ملك بغداد وكان سلطانهم اذ ذاك هولاءكو الشهير في غزواته فقدم التتر بمخفل عظيم وخرج عسكر الخليفة لقتالهم فاقتتلوا قتالا شديداً فانهزمت عساكر الخليفة ونزل هولاءكو على بغداد من الجانب الشرقي وخرج ابن العلقمي الى هولاءكو واستوثق منه لنفسه وعاد الى الخليفة وقال له ان هولاءكو يستدعيك ليبقيك في الخلافة ويزوج ابنته من ابنك أبي بكر وحسن له الخروج فخرج له المنعم بمخفل من أصحابه ثم استدعى أيضاً الوزراء والمدرسين وكان منهم ابن الجوزي وأولاده ثم استدعى الاكابر والامائل والتجار فلما تكاملوا قتلهم التتر عن آخرهم وهجموا على دار الخلافة وقتلوا جميع من كان فيها ثم بذلوا السيف في بغداد مع السلب والنهب والسبي مدة اربعين يوماً واستولوا على قصر الخلافة وأخذوا من الذخائر والتحف والنفائس ما لا يحصى ولا يحصر والقيت كتب العلم في دجلة وأراد هولاءكو اضرام النيران بها فمنعه أصحابه واستبقي ابن العلقمي على الوزارة مدة ثم قتله وبعث بغداد بيد بني هولاءكو الى سنة ٧٩٥ وفيها استولى عليها تيمور سلطان المغول ونهب أهلها وصادر أغنياءهم حتى خربها وافقرها ثم أرسل أهل بغداد سرا يستجدون بالملك الظاهر بالقاهرة فسير الظاهر المساكر مع أحمد بن أويس الذي كان حاكماً بها سابقاً وكان تيمور قد سار من بغداد الى غير جهات فأتى أحمد واستولى على بغداد وهزم نائب تيمور وضرب السكة باسم الظاهر ثم توفي الظاهر وكان تيمور قد أقبل على بغداد فلما سمع ذلك أحد هرب ولحق بالسلطان بابزيد العثماني فدخل تيمور بغداد واستولى عليها وكان اليوم يوم أضحي فامر عساكره ان ياتيه كل واحد برأسين من أهالي بغداد ففعلوا وطرحوا الرؤس بين يديه وكان يوماً ياله من يوم ثم نهب ما بهامن

الأموال والذخائر وخرب المدينة وبقيت بيد بني تيمور الى سنة ٩٠٦ وفيها استولى عليها الاسماعيلية الى سنة ٩٤١ وفيها استولى عليها العثمانيون ثم لازالت تنسابها أيادي المعجم والعثمانيين الى سنة ١٠٤٨ وفيها استقرت بيد الدولة العلية استولى عليها السلطان مراد الرابع ومن ثم استراحت من أمراضها الفتالة وانسع بها العمران وانتظم أمره وصارت مركزاً مهما وازهرت بها المعارف والعلوم ولا زالت في حالة مستحسنة الى الآن . وولاية بغداد عبارة عن بلاد بابل القديمة وقسم من آشور وبلاد ما بين النهرين فتكون مشتملة على كردستان وخوزستان والجزيرة والعراق العربي وهي منقسمة الى ١١ الواء وهي لواء بغداد والموصل وشهر زور والسليمانية والبصرة وكر بلا والحلة والعمارة والمنتفك ووليم واحساء ومن أشهر مدنها الكوفة على الفرات والبصرة وكر بلا وتكريت والتنجف والانبار وواسط وبها نحو ثلاثين مشهداً منها مشهد الحسين ومشهد الامام علي وموسى الكاظم والسيد عبدالقادر الجيلاني والامام الاعظم والامام أحمد بن حنبل وغيرهم

باب الباء مع اللام وما يليهما

[باجيكا] مملكة من ممالك أوروبا واقعة بين الشمال الشرقي من فرنسا وهولاندة وجرمانية والبحر الشمالي ممتدة من عرض ٤٩ درجة و ٣٠ دقيقة الى ٥١ شمالاً ومن طول درجتين و ٣٣ دقيقة الى ست درجات وست دقائق وهو الشمالي الغربي هيئتها الطبيعية ومساحتها ٠٠ اما القسم الداخلي في حوض نهر الاسكندا فهو سهول منخفضة رماية كثيرة المستنقعات كثيرة الكلاآت صالحة لزراع الحبوب في بعض جهاتها ولزراع البنجر والكتان وحشيشة الديزار في جهاتها الأخرى والقسم الثاني وهو الجنوبي الشرقي منها مكون من هضاب تخرقها وديان عميقة فيها كثير من الكهوف والمغارات وهي غنية بالمعادن ٠٠ ومساحتها تبلغ ٢٩٥٠٠ كيلو متراً مربعاً ومعظم طولها من الجنوب الشرقي الى الشمال الغربي ١٨٠ ميلاً ومعظم عرضها ١٢٤ ميلاً ٠٠ وعدد سكانها نحو ستة ملايين من الانفس وهي مزدهجة بسكانها أكثر من بقية الممالك ومعادل المواليد فيها

٣٠ في المائة والوفيات ٢١ في المائة وهم من أمتين مختلفتين وهما الفلنمكية وهي فرع من الجنس الجرمانى والوالونة وهي فرع من الفرنساويين وأكثرهم من القسم الاول. ويوجد بينهم نحو ٣٠ ألفا من الجرمن على الحدود الشرقية ومع اختلافهم في الجنسية هم متفقو الطباع والاخلاق والعادات كثير والنشاط وأهل ثبات وإقدام ولغة أهل شمالها الفلنمكية وأهل جنوبها الفرنسية والديانة الغالبة فيهم الكاثوليكية ومعارفهم في غاية التقدم ومنتشرة بصورة مدهشة ونحو ٩٨ في المائة يعرفون القراءة والكتابة وبها عدد وافر من المدارس من عال ومتوسط وابتدائي وبها عدة جرائد وجملة مطابع . . وأرضها منبسطة وشواطئها منخفضة وهي محاطة بالجسور حفظا من طغيان الماء البحري وليس بها جبال تستحق الذكر سوى جبال الاردان الواقعة في الجنوب الشرقى منها وبها بعض نهيرات صغيرة أشهرها نهر الموز ونهر اسكدت الآتيان من فرنسا ويسبان في بحر الشمال . . وهو أؤها معتدل ورطب في السواحل وزراعتها متقدمة بسبب نشاط أهلها ومحصولاتها أنواع الحبوب والنباتات الزيتية والتبغ والكتان والقنب وكثير من الخضر والفواكه ومراعيها في غاية الخصابة وهي مملوءة بالأشجار . . وأكثر حيواناتها الغنم والبقر وهي غنية بالمعادن خصوصا بالفحم الحجري حيث يستخرج منه سنويا عشرون مليون طن ونولانه وكذا الحديد والرصاص والزنك وبها حجر الرخام والبلاط الاسود وحجر الاردواز . . وصناعاتها في غاية التقدم والرواج وكلها مهمة وصادرة للخارج منها الأقمشة كالجوخ والانسجة القطنية والصوفية والفانيلات والاوراق والعربات والآلات الحديدية والنحاسية والوانى الزجاجية وجميع أنواع الخرداوات والبواخر البرية والبحرية وغير ذلك وكلها مضارعة لمصنوعات انكليزيا وفرنسا وبها معامل لا تحصى واما تجارتها فهي في غاية الرواج والسعة وقد قدرت قيمة صادراتها بنحو ٦٠ مليون جنيه وواردها بنحو ٣٦ مليون وهي سابع دولة تجارية في الممالك ومع ذلك لو نظرنا لقلّة سكانها وسعة اراضيها نجدتها تساوى الدرجة الاولى في استعدادها وأعمالها وطرقها الزراعية منتشرة في سائر أنحاء المملكة وترعاها كلها قابلة للملاحة وسككها الحديدية متصلة بجميع أجزاء المملكة ويبلغ طولها نحو ٢٥٠٠ ميل ؛ وتبلغ تروتها نحو ١١٥٠ مليون جنيه

فيخص كل فرد من أهله ١٧٠ جنيتها وماليتها في غاية الانتظام وإيرادها ١٥ مليون جنيه ومصرفها أقل بقليل وعليها من الديون نحو ٨٠ مليون جنيه كان صرفه في إصلاحات البلاد وتحسيناتها الداخلية وتقدم تجاراتها وصناعاتها وزراعتها بخلاف ديون بقية الأوروبين فان ديونهم الفاحشة أنفقت في الحروب ٠٠ وجيشها في غاية الانتظام وقوادها في غاية المهارة في الفنون العسكرية وعدد جيشها في السلم نحو ٧٠ ألف جندي ويمكنها ان تزيد الى ١٥٠ ألف مدة الحرب وفي اشتداد ضرورتها تقدر ان تجند الى غاية ٢٥٠ ألف مقاتل باستعداداتها الكاملة • وبحريتها التجارية منتظمة وليس لها بحرية حربية ٠٠ وهي حكومة ملكية دستورية والحرية عامة في بلادها وسياستها مسالمة جميع الدول وهي آمنة من جميع المشاكل السياسية وحدودها مستحكمة من جميع الجهات ودأبها النظر في انتظامها وتقدمها في المعارف والعلوم والصناعة والتجارة والزراعة ٠٠ وهي منقسمة الى تسع ولايات صغيرة وعاصمتها مدينة بروكسل في ولاية برابانت سكانها نحو ١٨٠ ألف نفس وهي مشهورة في انتظامها وكثرة معاملها ورواج زراعتها وتجارها ٠٠ تأسست هذه الدولة في سنة ١٢٤٦ وقبل ذلك كانت تابعة لدول أخرى وفي سنة ١٢٣١ كانت منضمة الى هولندا وحيث لم يحصل بين الامتين اتفاق رفعت بلجيكا رايات العصيان وبعد عدة وقائع حربية نالت استقلالها التام وملكها الحالي نيو بولد الثاني

[بلخ] ذكرها في الاصل وكذا البستاني وقال هي مدينة في خانية بخاري قسبة ولاية باسمها واقعة في عرض ٣٦ دجة و٤٨ دقيقة وطول ٦٧ درجة و١٨ دقيقة شرقا على نهر حاسك الذي يصب في جيحون تبعد عن بخاري ٢٥٠ ميلا الى الجنوب الشرقي وعدد سكانها نحو ١٠٠ ألف نسمة أكثرهم أفغانيون وضواحيها مخصبة جداً وبها كثير من الأثمار وأكثر تجارة أهلها في الحرائر وهي قديمة العهد وكانت ذات أهمية ولا سيما في تجارتها مع الهند وكانت زاوية في أيام الاسكندر المقدوني حتى ملأ صيتها الآفاق ثم فتحها العرب سنة ٣١ هجرية على يد الاحنف بن قيس في خلافة عثمان رضي الله عنه ثم انتقلت الى يد السامانية ثم انتقلت الى يد بني سبكتكين ثم انتقلت الى يد السلاجقة ثم انتقلت الى يد الأتراك ثم اشتلمها الفوريون ثم أخذها منهم الخوارزمية

ثم استولي عليها التتر ثم التيمور ثم الفرس وبقيت كذلك الى الآن الا أنها في غاية الانحطاط وزاد انحطاطها ككشف رأس الرجا الصالح

[بلغاريا] بضم الباء واسكان اللام وفتح الغين وكسر الراء وفتح الباء آخره ألف

هي قطعة من تركية أوروبا بحددها شرقا البحر الاسود وغربا بمملكة الصرب وشمالا نهر الطونة ورومانية وجنوبا ولاية أدنة وسلايك ٥٥ ومساحتها ١٠٠٠ ألف كيلو مترا منها ٣٦ ألفا للروملي الشرقي وعدد سكانها ثلاثة ملايين عدا ٨٥٠ ألف سكان الروملي منهم نحو ٤٠ في المائة بلغاريون و ٢٠ في المائة عثمانيون والباقيون يهود وسرب ويونان وأرمن وتتر وشركس وأرناوط وبشناق وفلاخ ونور وقليل من الاوروبابوين المستوطنين هناك . وأراضيها في غاية الخصابة مع انها جبلية ومن مزرعاتها الحنطة التي محصولها سنويا لأقل من سبعة ملايين أردب مع قلة العناية ولوبذات أكثر من ذلك لتضاعف المحصول ومن محصولاتها أيضا عطر الورد وهو منبع ثروتها حيث يصدر منه كيات وافرة ومنها العسل والزبد والجبن ولها تجارة رائجة مع أوروبا ومن مصنوعاتا الملسوجات الصوفية والحربية من ملاآت وعبآت وشراشف ودبج الجلود وما أشبه ذلك . ومالياتها في عسر واختلال وايراداتها تبلغ سنويا ثلاثة ملايين ونصف من الجنيهات ونفقاتها أكثر من ذلك ويبلغ دينها عشر مليونات جنيه وبها ٣٠٠ ميل من الطرق الحديدية وعدد جيشها مدة السلم نحو ٤٥ ألف جندي ويمكنها ايصاله في الحرب الى ١٨٠ ألف مقاتل وجيشها اتقن وانظم من جيوش ممالك البلقان . وهي اماره دستورية تابعة لسلطنة العمانية ولها عليها سنويا راتب مقداره مع جزية الروملي الشرقي ٢٠٠٠٠٠٠ جنيه عثماني ولها مجلس نواب من حقوقه سن القوانين للبلاد وانتخاب الامارة باجماع الآراء وتعيينها بإرادة الدولة العلية وسياستها التودد لروسيا والعمل طبق مرغوبها وهي من الد الاعداء للصرب وكل منهما ينتهز فرصة الهجوم على الآخر وكذا لها عداوة مناظرة مع اليونان لتزاحهما على مكدونيا . وكان قطنون البلغاريين في الاعصر القديمة جهة وادي نهر ولغار في نواحي جبال أورال ثم هاجروا واسنوطفوا بسواحل البحر الاسود ثم سكنوا نواحي نهر الطونة وفي سنة ٦٥ من الهجرة اشتدوا

وانشاؤا حكومة بلغارية في أسفل نهر الطونة دامت لهم نحو نحو ثلاثة قرون ثم خربهم الرومان والحقوهم ببلادهم ثم في سنة ٣٧٠ جددوا مملكة ثانية وضموا اليها مملكة الصرب ولكنها لم تطل الا وزحف عليها الامبراطور واسيل وقتعها واسقط حكومتها ثم بعد مدة أيضاً جددوا مملكة ثالثة بجوار نهر الطون فقام عليها السلطان مراد الاول سنة ٧٦٧ وهاجها وأسقط حكومتها وضمها الي أملاكه باوروبا ثم في سنة ١٢٩٤ أثار الباغاريون باغراء روسيا لمقاصد ذاتية ثورة هائلة وذبخوا فيها كثيراً من المسلمين وقامت روسيا تنادي بالويل والثبور وتوجع لبغاريا وتعكس الموضوع وتستميل الدول الأوروبوية لانتاذا البرغاليين في الممالك العثمانية فانضى ذلك الى عقد مؤتمر في الاستانة العلية ولكن لم يتم به اتفاق بين الدولة وروسيا فشرحت روسيا حينئذ الحرب على الدولة العلية وانتهت باستقلال بلغاريا استقلالاً داخلياً تحت سيادة الدولة العلية وجعل لبغاريا دستوراً توقع أحكامها عليه ولا زال الامر كذلك الى الآن والله أعلم بمستقبلها

[بلوخستان] يضم الاول والثاني وكسر الخاء واسكان السين وقطع التاء آخره نون بلاد من آسيا يحدّها شمالاً أفغانستان وشرقاً السند وجنوباً الاوقيانوس الهندى وغرباً بلاد فارس ٠٠ مساحتها ١٦٦ ألف ميل مربع ٠٠ وعدد سكانها نحو مليونين ونصف وهي جبلية المنظر لكنها في جهة بحر العرب في الجنوب ووجهة فارس في الغرب ذات سهول واسعة قحلة وفي الجهة الشرقية والشمالية الشرقية من مصبات نهر السند الى جبال سليمان تحتوي على أراض خصبة ووديان متسعة صالحة لزراعة حبوب المدادين وفواكهها وكذا الاراضى الواقعة شرقي سلسلة هالا هي خصبة جداً واما باقى البلاد فهي صحراء مجدية وليس ببلوخستان انهار تذكر واهالي بلوخستان مؤلفون من قسمين عظيمين وهما البلوخستانيون والبراهوسة ويظن ان الاصل لفيف من أصل تترى وقار، وهم من أهل السنة والجماعة ويشابهون التتر في عاداتهم الترحالية وملبوسهم شبه الطرايش على رؤسهم والجبب الصوف على أبدانهم وهم أهل نشاط واقدام الا ان اخلاقهم غير حسنة ولنسأهم كثير من العربية وحكومة البلاد بيد رؤسأهم وكانوا سابقا خاضعين لفارس ثم خضعوا لافغانستان ولكنهم في أواخر القرن الماضى تخاضعوا

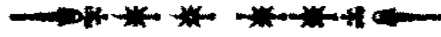
(١٩ منجم - ثاني)

من أيديهم ومن مدة ليست بعيدة تداخلت انكلترا فيها وسطت حمايتها عليها ورتبت
للخان مبلغا سنويا ثم أخذت منه بلوخستان الانكليزية وشاركته في الحكم وطامسة
البلاد كيلات وهي مدينة صغيرة سكانها نحو ١٥ ألف نسمة

— باب الباء مع الميم وما يليهما —

[بمباى] بضم الباء واسكان الميم وضم الباء الثانية الممدودة آخره ياء ولاية في
الهند الانكليزية واقعة على حدود بلاد العرب بين ٩٢ و ١٤ درجة من العرض الشمالى
و ٦٧ و ٦٦ درجة من الطول الشرقى وهي مشتملة على قطعة أرض طولها نحو ٩٠٠ ميل
ممتدة من النخع الشمالى من السند الى مملكة يسور فى الجنوب على أكثر من ثلثى شاطئ
الهند الغربى ومعظم عرضها ٢٥٠ ميلا ٠٠ ومساحتها ٨٧٠٠٠ ميل مربع ٠٠ وعدد
سكانها نحو ١٤ مليون نسمة ومن مزروعاتها القطن والارز فى الكور الساحلية وقصب
السكر والنبيل فى كنديش والحنطة والشعير والقمب والتبغ فى السند والافيون فى ملوى
وغراره ويربى فيها كثير من دود الحرير ويوجد بها عدة معامل حريرية وبهذه
الولاية أكثر من ٣٠٠ مدرسة بها نحو ١٥ ألف تلميذ • وبمباى أيضا قسبة الولاية
المذكورة واقعة على جزيرة باسمها فى عرض ١٨ درجة و ٦٥ دقيقة شمالا وطول ٧٢
درجة و ٥٣ دقيقة شرقا يفصلها عن البرلسان ضيق من البحر وعدد سكانها نحو ٨٠٠
ألف نسمة مختلفى الاجناس وهي من أعظم مدن الهند وأكبر موانئها محتوية على ابنية
نظيفة وقصور شايخة وشوارع جميلة وهي مركز تجارى مهم جداً بين الهند وأوروبا
خصوصا مع انكلتريا وفرنسا والصين وخليج فارس وفرض العرب وجزائر جاوه ومن
أهم صادراتها القطن والافيون والاقشنة الحريرية الهندية والشيلان والحرير والبن
والشاي والسكر وجملة عقاير عطرية وطبية والتبغ وملح البارود وغير ذلك وهي متصلة
مع بقية بلاد الهند بالسكك الحديدية ومتصلة بانكلتريا بسلك بحري من عدن ومالطة
وجبل طارق وحركة الاشغال بهذه المدينة هي أكثر مما فى سائر الاقطار الهندية

وميناؤها من أحسن موانئ الهند وآمنها وأسهل مرسى طولها من ١٢ ميلا الى ١٤ ميلا وعرضه بين أربعة وستة أميال وعمقه من سبعة الى ١٤ قامة والمد والجزر هنا كافيان لبناء مراكب كبيرة ويوجد في بمباى عدة معامل



بنغال - بورما

[بنغال] بكسر أوله واسكان النون وفتح العين المشبعة آخره لام ولاية من الهند الانكليزية موقعها بين ١٩ و ٢٩ درجة من العرض الشمالي و ٨٢ و ٩٧ من الطول الشرقى ٠٠ مساحتها ٢٣٠٨٣٢ ميلا مربعا وعدد سكانها نحو ٦٦ مليوناً من الانفس وقاعدتها كلكتا وأراضيها طوفانية وأهم حاصلاتها الخنطة والشعير والقطن والنبيل والافيون والتبغ والسكر ويحصل بها حصادان كبير وهو حصاد الرز وصغير وهو حصاد باقى المحصولات ومن حيواناتها البرية الفيل وهو هناك أكبر من الاسد ويخافه الاهالى كثيراً والثعالب والقردة والتاسيح والطيور والجاموس والبقر والغنم أخص وارداتها القطن والارز والنبيل والحرير وغير ذلك وقد غلبت منسوجات بنغال الحريرية منسوجات الصين و كلكتا أهم مدينة في بنغال ثم بطنه ومرشد آباد ودكة وبردوان وأهالى بنغال أكثرهم من الهنود ومن المسلمين المتناسلين من المغول القدماء الذين فتحوا البلاد



بورما

[بورما] بلاد واقعة في الجنوب الشرقى من آسيا في عبر الكنك ممتدة من ١٩ درجة و ٢٥ دقيقة الى ٢٨ و ١٥ دقيقة من العرض الشمالي ومن ٩٣ درجة ودقيقتين الى ١٠٢ و ١٠ دقائق من الطول الشرقى ٠٠ مساحتها نحو ٢٠٠ ألف ميل مربع وعدد سكانها نحو أربعة ملايين . يحدها شمالا اسام العليا وتبت وشرقا ولاية يون نان الصينية وجنوبا بيشرق أنام وجنوبا لاوس وبيغو وغربا أركان . قد استسلمت للانكليز بموجب معاهدة سنة ١٢٤٢ هجرية أهم حاصلاتها الارز والخنطة والفيل والسكر والتبغ والقطن والنبيل ويزرعون أيضاً

الشاي وياكلون أوراقه بالزيت والثوم ومن حيواناتهم الفيل والكركدن والخنزير البري وأنواع من الابل والثور البري والجاموس والارانب والديك البرية والحجل والسنور والطاووس والبيغاء والحمام واليهام. وحيواناتهم الاهلية الخيل والثيران والجواميس وقليل من الماعز والغنم والحمر. ومن معادنها الذهب في بهامو والفضية في برتوى وغيرها والياقوت الاحمر الشهير بها وهو على بعد ٦٠ و ٧٠ ميلا من العاصمة الى الشمال الشرقي وتوجد أيضاً جملة أحجار كريمة في مجاري بعض الانهر ويوجد الحديد في بكباو في الجبال الشرقية يوجد النحاس والرصاص والأتون ويوجد بها أيضاً حجر الكلس والرخام والنظرون والنفهم الحجري وزيت البترول في شواطئ ايراو دي الشرقي في ٢٠ درجة و ٣٠ دقيقة من العرض الشمالي في آبار يباع عددها نحو ٣٠٠ بئر وتشغل مساحة قدرها ١٦ ميلا مربعا وعمق حفرة من ٢٠٠ الى ٣٠٠ قدم يستخرج الزيت منها بالدلاء ويستخرج فيها من بعض الجهات مقدار وافر من الترينتينا وهو اؤها غالبا ملائم للصحة لاسيما في الاماكن الجبلية وأهاليها قصار القامات ضخام الجثت عظام خدودهم كبيرة وشعرهم أسود خشن كثيف وحيثة نسائم جبيلة ويميلن الى الضخامة أكثر ولونهم افصح من الهنود ولباس البرماويين كلباس الصينيين ولغتهم هي البورمية وديانتهم البوذية والحكومة في بورما مستبدة وأما بورما الانكليزية فهي ولاية من الهند الانكليزية تحتوي على أقسام من بورما دخلت بيد الانكليز بحروب متوالية وهي مقاطعتا أركان وتسرير.

[بورينوا] يضم الاول واسكان الثاني والثالث وضم الياء آخره واو * جزيرة من أرخبيل الهند الشرقية واقعة تحت خط الاستواء تماماً وهو يقسمها الى قسمين متساويين تقريباً وهي أكبر جزيرة في العالم بعد أستراليا ومعظم طولها ٨٥٠ ميلا وعرضها نحو ٦٨٠ ميلا يحدها شمالا وشرقا ببحر الصين وشرقا ببحر سولو وبحر جزار سليب وجنوبا بحر جاوة ومساحتها ٣٠٠ ألف ميل مربع وتخترقها سلسلة جبال من الشمال الى الجنوب الغربي منحدر منها جملة ينابيع يتكون منها عدة أنهر كبيرة تسير فيها السفن وهذه الجزيرة شهيرة بكثرة المعادن النفيسة كالألماس والذهب والأتون والنفهم الحجري والقصدير والحديد والنحاس والرصاص وغير ذلك ويوجد الألماس في الحمى والرمال

التي في مجاري الأنهر وقد وجدت ماسة في بعض أنهرها وزنها ٣٦٧ قيراطاً ٠٠ وهو أؤها جيد جداً وهدل الحرارة في السنة كلها نحو ٧٠ بين الساعة السادسة والسابعة افرنجية قبل الظهر وأما نباتاتها فكثيرة جداً والغابات عامة لجميع أجزائها ومن حاصلات غاباتها الموز بأنواعه والنارجيل وتمر الجز والكافور والابنوس والصندل ومن حاصلاتها الزراعية الأرز والقطن وقصب السكر وجوز العليب والزنجبيل ونحوها ومن جملة ثمارها البطيخ والنارنج والتمر الهندي والرمان وبعض أثمار خاصة بالقطر الاستوائي وحيواناتها كحيوانات الجزيرة التي قبلها وأما سكانها فهم لفيف من الدياكة الأصليين ومن مهاجري الصيليين واليابانيين والملايين والبوغيين والدياكة قوم عرفوا قديماً بجسارتهم ونشاطهم وهم ماهرون في صناعة الغزل والنسيج ولكن ليس لهم لغة مكتوبة والتجارة بأيدي الصيليين وكذا الصنائع المهمة والديانة الغالبة فيهم هي الاسلام وبها جملة أديان وثنية وعدد أهلها نحو ثلاثة ملايين وهم عدة قبائل يحكمها رؤساؤها والجزء الشمالي الغربي تحت أمانة شرواك الداخلية في حماية انكلتيرا وعدد أهلها أكثر من مليون وفي داخلها أمارتان اسلاميتان الأولى أمانة لنداق وعند أميرها أكبر ماسة في الدنيا وعدد سكانها ٥٠٠ ألف نسمة والثانية أمانة فونتيانق وكان أميرها السيد جل الليل الحضرمي العلوي وعدد سكانها ٢٥٠ ألف نسمة وعاصمة الجزيرة مدينة بورينيو وبها نحو ٣٠ ألف نسمة والجميع تحت حماية هولاندة

❖ باب الباء مع الياء وما يليهما ❖

[بيروت] * ولاية قديمة جميلة من أطراف مدن سوريا واقعة على شاطئ بحر الروم في عرض ٣٣ درجة و ٥٠ دقيقة شمالاً وطول ٣٣ درجة و ٨ دقائق شرقاً يحدها شمالاً ولاية حلب وجنوباً متصرفية القدس الشريف وشرقاً جبل لبنان وولاية الشام وغرباً البحر الابيض المتوسط : ومساحتها ١١٧٧٣ ميلاً مربعاً وعدد سكانها نحو ٥٠٠ ألف نسمة وهي ولاية شهيرة بخصوبة أرضها واعتدال هوائها وكثرة بساتينها وغاباتها

ومياها وخيراتها تزرع فيها أنواع الحبوب والخضر والفواكه ويربى فيها دود الحرير وهي من أشهر ولايات الدولة العلية في الزراعة وينسج في معاملها الاقمشة الحريرية والقطنية وغيرها وأهلها من السوريين وهي منقسمة الى أربع متصرفيات و٢٣ قضاء و١٥ ناحية وبندرها بيروت وسكانها ٨٠ ألفاً وهي ميناء تجارية مهمة جداً ومرفؤها من أشهر مرفأى البحر الأبيض التجارية وبها جملة أبنية جميلة وشوارع ظريفة وبها عدة مدارس وعدة مطابع وجرائد ومستشفيات وقد وصلتها السكة الحديدية بدمشق الشام وحمص وحماة وحلب وأهلها أهل إقدام نشاط وفنون وآداب وأعمال تجارية وصناعية وهي آخذة في التقدم في جميع ما ذكر ومن توابعها متصرفية القدس وطرابلس الشام وعكا وصيداء واللاذقية وصور وحيفا وطبرية والناصرية ونابلس

❖ باب الناء والالف ومايلهما ❖

[تأفيلات] بفتح الناء وكسر الفاء وفتح اللام المشبعت آخره ناء * قسم من سراكش مؤلف من الواحة المسماة باسمه واقع في الجهة الجنوبية الشرقية من جبال أطلس بين ٣٠ درجة و ٤٥ دقيقة و ٣١ درجة و ١٠ دقائق من العرض الشمالي و ٢٣ درجة و ٣ دقائق و ٣٥ درجة من الطول الشرقى ٥٠ عدد سكانه نحو ١٠٠ ألف نسمة وهذا القسم في غاية الخصوبة يرويه نهران يغوران في رمال الصحراء وتزرع الحبوب على ضفافهما وأهم محاصيله هو الثمر ويربى فيه كثير من الغنم ويوجد فيه معدن الرصاص والأتون وينسج أهلها جملة ملابس ويصنعون البسط وأهم مدنه بوان وهي على مسافة ٢٤٠ ميلا من سراكش وأكثر الأهالي من الشلوح وتأفيلات المذكورة لها ذكر قديم في تواريخ العرب

❦ باب التاء مع الباء وما يلحقها ❦

[تبت] بكسر التاء واسكان الباء وآخره تاء ذكرها في الأصل وضبطها بأوجه آخر وقال البستاني * هي بلاد من آسيا الوسطي بين ٣٨ و ٢٧ درجة من العرض الشمالي و ١٠٤ و ٧٨ من الطول الشرقي يحدها شمالا تركستان والصين شرقاً وجنوباً بشرق الصين وغرباً كشمير مساحتها ٨٠٠ ألف ميل مربع وعدد سكانها نحو ست ملايين وهي واقعة في شمال جبال هاليا مرتفعة الأرض جداً بل هي أعلى بقعة في الدنيا وهوؤها بارد جاف وبردها في غاية التساوة وخشها لا يبلى بل يجف الى درجة الانكسار بأدنى مماسة ولحم حيواناتها اذا وضع في الهواء يجف حتى يمكن سحقه ومن مزروعاتها الحنطة والشعير والأرز والتين والسكر والتفاح والمشمش والرمان والخوخ والجوز ومن معادنها الذهب والفضة والحديد والنحاس والرصاص والزبيق والملح والبورق وبها عدة أحجار كريمة وأهلها من أصل مغولي وهم لينو الجانب خفيفو الروح من طبعهم الكرم والشجاعة والأمانة والحرية ولهم شدة ولع في التجارة ولهم حنق في الصنائع خصوصاً في الصباغة والنسيج ومن صادراتهم الملاحف والفراوي والجلود والفضة والملح والعتاقر ويوجد بها حيوان اليك المشهور شعره الرفيع الذي يصنع منه الشال الكشميري ومركزها مدينة لاشا التي يقيم بها المحافظ الصيفي وامامهم الدالي لاما وهو يسكن في سراي تحتوي على عشرة آلاف غرفة مزينة بأبهى الصور وأغرب الاصنام ولغتهم خصوصية وكتابتهم من الشمال الى اليمين ودينهم اللامية ويجوز عندهم زواج المرأة بعدة رجال ويوجد في غربي تبت قليل من المسلمين وكثير من الكالوثيك وقد كانت سابقاً خاضعة لحكومة الصين ومن مدة غير بعيدة استولى عليها الانكليز

[تبرع] ٥ موضع بين الرباب وبين ماء يقال له التمد وهو لبني خويزرث من التيم

❦ باب التاء مع الحاء وما يليهما ❦

[تَحْتِم] بفتح أوله واسكان ثانيه وكسر التاء الثانية * بلد باليمن قال لبيد
وهل يشتاق مثلك من ديار دوارس بين تختم فالخلال

•••

❦ باب التاء مع الخاء وما يليهما ❦

[تَخْلِي] بضم أوله واسكان ثانيه على مثال تولي قال الهمداني * هو جبل باليمن
نسب الى علي بن عمرو بن شرحبيل بن نيكف بن شمر ذي الجناح الاكبر قال وقد
سكناه فلم تر به هامة من الهوام انتهى معجم البكري

————— ❦ ❦ ❦ ❦ ❦ ❦ ❦ —————

❦ باب التاء مع الراء وما يليهما ❦

[تركستان] ذكرها في الاصل وقال غيره وتسمي أيضاً طوران وآسيا الوسطى
الروسية ••• يحدها غرباً جبال الاورال وبحر قزوين وجنوباً هضبة ايران وشرقاً جبال تيان
شان وشمالاً أكت قليلة الارتفاع تتصل بأرض سيبيريا وهذه هي تركستان الغربية الروسية
أما تركستان الشرقية فهي داخلة تحت حكم المملكة الصينية ومكونة لجزء منها ومساحة
الأولى نحو ثلاثة ملايين من الكيلو مترات
هيتها الطبيعة وطقسها ••• تركستان هي كناية عن عدة سهول واسعة جهتها الغربية
منخفضة الاراضي ومجاورة لبحر قزوين وأواسطها وشمالها أرياض جافة قاحلة أما
جنوبها فهو وديان خصبة ترويتها عدة أنهر عظيمة كثيرة السكان وهوؤها جيد معتدل
في الجهات الجنوبية وفي ما بين ٣٠ و ٥٠ من العرض الشمالي شديد البرد شتاءً وشديد
الحر صيفاً وأراضيها في غاية الخصابة خصوصاً سفوح الجبال والوديان المجاورة لنهر
سيهون وجيحون فانها كثيرة المراعي والمروج ويزرع بها الارز والقطن والكتان

والثيل والكروم والحبوب ومن معادنها الفهم الحجري والرساس والفضة والنظ
وهي أغنى البلاد بالاحجار الكريمة وسكانها سبعة ملايين من الالف منهم مليونان من
الايانيين والشيك ونحو ٦٠٠ ألف من الروسيين والباقي طورانيون وتركان وكرجيز
وقلموق وآوزبك وأغلبهم قبائل رحالة عيشهم من الماشية وحظهم ودأبهم الشقاق والغزو
وهو السبب في استيلاء الروس عليهم وقرهم وأشهر بلاد تركستان تشقند وسكانها
١٢٢ ألف نسمة وهي عاصمة تلك البلاد وهي داخلة في دور العمران الحديث وبها
عدة مدارس ورسدخان ومكتبة ومن مدنها فيرنوي وانديجان ومرجيلان وخوجند
وخوقند وسمرقند وعشق آباد وكلها الآن تحت نفوذ سلطنة روسيا
[تريس] بكسر تائه وبالسین المهملة * مدينة بمضرموت سميت بتريس بن خوار
ابن الصدف بن مربع بن معاوية بن كندة قاله البكري في المعجم

باب التاء مع اللام وما يليهما

[تلمسان] ذكرها في الاصل وقال البستاني أيضاً هي * مدينة في الجزائر من أعمال
وهران تبعد ١٣٠ كيلو متراً من وهران الي الجنوب الغربي وبضع ساعات عن
مراكش واقعة في هضبة في سفح جبل بها غابة تحتوي على نحو مليون ونصف من
شجر الزيتون ومحيط المدينة ١٦ كيلو متراً وضواحيها خضرة لخرة بها كثير من
الاحراش والقباض وتحت المدينة سهل فسيح تغشاه أشجار التارنج وعدد سكانها ١٤
ألف نسمة وتجارها مهمة من الحبوب والزيت والصوف وفي سنة ١٢٤٦ كانت تحت استيلاء
سلطان مراكش ثم أخذها الامام عبد القادر سنة ١٢٥٠ ثم استولى عليها الفرنسيون
سنة ١٢٥٢ ثم أعطيت لعبد القادر بموجب مفاهدة ثم دخلت تحت استيلاء
الفرنساويين سنة ١٢٥٨ الى الآن

﴿ باب التاء مع الواو وما يليهما ﴾

(نواس) ذكرها في الاصل وقال البستاني وغيره * هي ولاية من بلاد المغرب من شمالي افرقية يحدّها شمالا وشرقا البحر المتوسط وجنوبا وشرقا طرابلس الغرب وجنوبا الصحراء الكبرى وغربا الجزائر بين ٣١ درجة و ٢٠ دقيقة و ٣٧ درجة و ٢٠ دقيقة من العرض الشمالي و ٧ درجات و ٢٠ دقيقة و ١١ درجة و ٢٠ دقيقة من الطول الشرقي ومعدل عرضها ١٣٠ ميلا ومعظم طولها ٣٥٠ ميلا ٠٠ ومساحتها ٤٥ ألف ميل مربع وعدد سكانها نحو مليونين من المغاربة وقليل من اليهود والارروباويين وجبالها هي جزء من سلسلة جبال الاطلس التي بدخولها تلك الولاية تنوع الي عدة فروع أشهرها جبل طبرقة وجبل الرقبة وجبل مطاطة وجبل زغوان وغيرها وبها ثلاث بحيرات وهي بحيرة المزوقة وبحيرة الحاضرة وبحيرة الكلبية وليس بها الانهر واحد وهو المشهور بنهر المجردة الصادر من جهة قسنطينة وهو يدخل الولاية من الغرب الي الشرق ويصب في البحر الابيض المتوسط وهو غير قابل لسير السفن الكبيرة وبها أيضاً عدة جداول وينابيع صغيرة ٠ وهاؤها معتدل في الجهات الشمالية وطار في الجهة الجنوبية وبارد في الشتاء ولكن لا لدرجة التجليد ولا يعرف الثلج هناك الا نادرا ٠ ومعادنها كثيرة لكنها متروكة ويستخرج منها الفضة والرصاص بمقادير قليلة الآن ومن حيواناتها البرية الوحشية السبع والتمر والضبع والذئب والورل والوعل وغيرها ومن الاهلية البغال والحمر والحليل والبقر والغنم والماعز ٠ وزراعتها متقدمة وأراضيها خصبة جداً خصوصاً في الجهة الشمالية الجبلية ومن مزروعاتها القمح والشعير والفول والقطن والبطاطا واللوبياء والحمص والعدس وكافة أصناف الخضروات والفواكه وبشمالها كروم واسعة وغابات غنية بالاخشاب القابلة لبناء السفن ٠ وصناعاتها كثيرة لكنها منحطة وأشهرها استخراج الرواح الطيبة ونسج الحرير واستخراج زيت الزيتون وبها معامل للأسلحة لكنها معطلة ٠ وتجارها رائجة ولكنها بيد الاجانب وصادراتها أنواع الحبوب والاصواف والزيت والجلود والخور والاسفنج وبعض ملسوجات وقيمتها نحو مليون

وربع من الجنبيات ووارداتها أكثر من ذلك وليس بها سفن تجارية تذكر . وطرقها قليلة وبها سكة حديدية في الجهة الشمالية والشرقية طولها ٢٥٠ ميلا وهي توصلها بسلك حديد الجزائر ومعارفها متقدمة نوعا واللغة العامة هي العربية والديانة هي الاسلام على مذهب الامام مالك . ومالياتها منتظمة وقدر واردها بنحو مليونين ونفقاتها كذلك وعليها دين نحو ست مليونات من الجنبيات وثروة الاهالي لا تذكر خصوصا من عهد الاحتلال الفرنسي حيث مصادر الغني كلها انتقلت لايديهم . وحكومتها كانت استبدادية مطلقة قبل الاحتلال الفرنسي وبعد صارت مقيدة بمشورة الوزير الفرنسي المقيم بتونس وله الامر والنهي في جميع الامور وللباي التصديق على القرارات والقوانين المقدمة من قبل الوزير وتنقسم هذه الولاية الى ٧٣ عمالة صغيرة وأشهر مدنها وأعظمها تونس وهي عاصمة الولاية وأهم مدينة في افريقية الشمالية واقعة على مصب نهر مجردة في طول ثمانية درجات وعرض ٣٦ درجة و ٤٤ دقيقة شمالا على مسافة ٤٠٠ ميل من الجزائر الى الشرق وهي متصلة بالخليج بترعة غولنا الضيقة ومحاط بسور مزدوج يحيطه خمسة أميال ولها قلعة منيعة تشرف على البحر وعدة حصون وصرفا حسن وعدد سكانها ١٥٠ ألف نفس وفيها معامل للمنسوجات الحريرية والنخيلية والطارايش المغربية وبها أبنية جميلة وعدة مدارس ومرسح وحمامات وشوارع نظيفة وعدة جوامع ومساجد من أقدمها وأعظمها جامع الزيتونة الشهير وهو أشبه بالازهر في مصر وتدرس به العلوم القديمة والحديثة وبها بعض آثار قديمة وقد كانت هذه الولاية في أيام الرومانيين ولاية افريقية وكان أعظم مدنها قرطاجنة وفي سنة ٤٢٩ للميلاد أخذها القندالة وبعد ذلك بقرن خضعت لليونان ولم تزل خاضعة لهم ثم فتحها سنة ٢٩ هجرية ثم صارت ولاية للخلفاء الامويين في أواخر القرن الاول ثم استولى العباسيون عليها سنة ١٨٤ ثم الدولة الفاطمية سنة ٢٩٧ ثم آل زيري سنة ٣٦٢ ثم الموحدون سنة ٥٥٦ ثم الحفصيون سنة ٦٠٣ سنة ٩٤١ استولى عليها برباروس الاسباني سنة ٩٨١ جعلها سنان باشا ولاية خاضعة للباب العالي ثم منحها الدولة العلية الاستقلال الاداري فتولتها العائلة الحسينية القائمة بها الآن ثم في سنة ١٢٩٩ تداخلت

فرنسا في شؤونها بدعوي الاصلاح تم أعلنت حمايتها عليها رسميا واعترفت لها الدول بذلك
الا الدولة العلية فلم تنازل عنها الى الآن

❦ باب الالف مع العين وما يليهما ❦

(تعراء) بالراء المهملة والمد • بلد قال الاخطل
راح القطين من التعراء أو بكروا وصدقوا من نهار الامس ما ذكروا

❦ باب الالف مع النون وما يليهما ❦

(نين) بفتح أوله وكسر ثانيه بعده ياء ثم نون • جبل من جبال البون في سره
بلاد همدان وعلى رأسه قصر ناعط وهو أفضل قصور اليمن بعد غمدان

❦ باب الجيم مع الالف وما يليهما ❦

(جاش) بالسين المعجمة قال ثابت هو بلد وأنشد لطرفة
يتأليث أونجران أو حيث تلتقى من البحر في قيمان جاش مسائله
وقال أبو علي الهجري جاش وأنشد
وردن جاشا والحمام واقع وماء جاش سائل وناقع
وينبئك ان جاشا باليمن تلقاء مأرب قول سلمي بن ربيعة
وأهل جاش ومأرب وحي لقمان والنقون
(جالس) بالسين المهملة فاعل من الجلوس طريق معروفة أنشد أبو العباس
فان تك اشطان النوى اختافت بنا كما اختاف بنا جالس وسمير
قاله البكري

[جاوه] أوجاكا • جزيرة في الارخبيل الهندي من مستعمرات هولنده في الهند الشرقية موقعها بين خمس درجات و ٥٢ دقيقة وثمان درجات و ٤٦ دقيقة من العرض الجنوبي و ١٠٥ درجات و ١١٤ درجة و ٣٣ دقيقة من الطول الشرقي يحدها شمالا بحر جاوه وشرقا مضيق عرضه ميلان يفصلها عن جزيرة بالي وجنوبا الاوقيانوس الهندي وغربا مضيق سوندة الفاصل بينها وبين سومطره ٠٠ وطولها من الشرق الى الغرب ٦٦٦ ميلا وعرضها يختلف من ١٥٦ الى ١٣٥ ميلا ٠٠ ومساحتها نحو خمسين ألف ميل مربع وهي رابع جزائر الارخبيل سعة لان مساحة بورينو وسومطره وسليب أعظم من مساحتها وطول خطها الساحلي ١٦٠٠ ميلا ويفصلها عن آسيا بوغاز ملقا وأكبر مرفئها مرفأ باتافيا وسوربايا والبحر هناك عميق جداً وأمواجه هائلة تندفع على الصخور بعنف شديد وأراضيها بركانية كثيرة الجبال فان بها سلسلة جبال تمتد من أحد طرفيها الى الطرف الآخر ينبعث منها قمم ارتفاعها من ٤ آلاف الى ١٢ ألف قدم ويتخللها عدة أودية وسهول مخصبة مشتملة على عدة بحيرات جميلة وعدة أنهر لكنها غير صالحة للملاحة وأكبر أنهارها نهر سولو تسير فيه القوارب الكبيرة في أغاب السنة والفصل الممطر فيها هو من تشرين الاول الى آخر آذار وتسلط فيه الارياح الغربية والغير الممطر هو الباقي من السنة وتغلب فيه الارياح الشرقية ويصفو الجو وقد يختلف هذا المعدل وقد يحصل في الاعتدالين عواصف شديدة ورعدوزوابح مضره وحرارة الجزيرة معتدلة معدلها من السبعين درجة الى التسعين وعموم هوائها أشبه بهواء غيرها من البلاد المدارية وأراضيها على العموم مغطاة بالغابات والادغال وفي جميع الفصول هي خضرة نضرة ومعادنها قليلة ومهملة وأما حيواناتها فكثيرة جداً فقد ذكر بعضهم انه يألفها مقدار مائة نوع من الحيوانات الثديية ويوجد بها من الطيور مقدار ١٧٠ نوعا وسكان جاوه الاصليون مؤلفون من أمتين وهما السنديون والجاويون وكلا الامتين من الجنس الملاسي ورجالهما أقصر أمن الجنس المغولي والقوقاسي بقراطيين وأفواهم متسعة وعظام ذقونهم عالية وأنوفهم قصيرة صغيرة وعيونهم سود صغيرة غائرة ولونهم السمرة الضاربة للصفرة وشعور رؤسهم كثيفة قاسية سبطة وبقية أبدانهم لاشعر فيها أو

قليل جداً وفي لحاهم بعض شعرات قليلة قصيرة متفرقة وصفاتهم الكسل والسكينة
 والقناعة والبساطة والحذق والاستقامة والصدق وحسن الظن وهذه الجزيرة من
 أكثر أقطار الدنيا سكناً بالنسبة لمساحتها حيث يبلغ عدد سكانها أكثر من عشرين
 مليوناً من الانفس فيكون لكل ميل مربع منها ٣٤٠ نفساً وفيها نحو ٣٠٠ ألف من
 أفرنج وصيدين وعرب أكثرهم من سكان حضرموت وغيرهم من الشرقيين ومعظم
 أشغالهم الزراعة ولهم براعة في الحراثة تعز في غيرهم وأهم حبوبهم الارز يحمصونه في
 السنة مرتين وأهم حاصلاتهم البن وشجر السكر والقطن والنيبل والفلفل والشاي
 والتبغ والكيما والانيسون والنارجيل ومن فواكههم البطيخ الاخضر والاناناس
 والموز بأنواعه والدرين والرامبوتان وساوى منيلا ومن خضراواتهم الباذنجان الاسود
 والجزر واللوية والفاصولية والبامية والخيار والدباء وغير ذلك ولهم اتقان في نحو
 عشرين نوعاً من الصناعة كالحدادة وعمال السكاكين والنجارة والصياغة والصباغة
 والدباغة والغزل والآنية الخرفية والحياكة وبيوتهم مبنية بألواح الخشب على طرز
 آنية الصيادين ومن فنونهم المتقنة الموسيقى ولهم فيه ولح شديد وألحانهم حجازية وعندهم
 آلات للضرب وآلات للنفخ قريبة من الآلات المعتادة وكان دين الجاويين قديماً
 البرهمية والبوذية ولما فتح العرب بلادهم في نحو القرن التاسع الهجري أو العاشر
 دانوا بالاسلام وهو الآن منتشر في جميع أنحاء بلادهم والمبشرين من الهولنديين
 بأذون كل جهدهم منذ زمن مديد ولكنهم يضربون في حديد بارد ولم يحصلوا من
 سعيهم على نتيجة تذكر حتى الآن وأما معارفهم فليس عندهم من المدارس الا الابتدائية
 يعلم بها كتابة الحروف الهولندية وافظها بالمعاني الجاوية ومبادئ الحساب وجغرافية
 الجرائر الجاوية فقط الا ان الاهالي حسب ولهمم بالعلوم بهاجر المقتدر منهم
 المشرفة ويصرف بها مدة اقتداره في تحصيل اتقان القرآن الشريف وتعلم مبادئ العلوم
 العربية والشريعة على مذهب الشافعي ثم بعد عوده الي بلده يشتغل بتعليم غيره ولذلك
 تري الجهل مستحكماً في بلادهم والتخيلات الخرافية سائدة على أفكارهم محرومون من
 الفنون القديمة والحديثة ولما فتحت هولندا هذه الجزيرة ضمت جميع الاراضي المهمة

لاملاكرها وضمنت ملوكها بقاء ألقابهم وحقوقهم الارثية وجعلت مع كل ملك مأموراً
أو وزيراً هولندياً وأبقى في بعضها محاكم أهلية يحكمون فيها في الدعاوى الدينية بالشريعة
بالاسلامية وبقية الاحكام يحكم فيها بمقتضى الدستور الهولندي من قبل الرئيس الهولندي
الموظف بمعية الحاكم الوطنى وعاصمة المستعمرات الهولندية في الاوقيانوس مدينة تباثيا
وهي مبنية على مصب نهر جوكانزا على أرض منخفضة تخترقها ترع كثيرة وهو اؤها
ردى جداً فلذا كان الاوروبون المقيمون بها يسكنون التلول المجاورة لها وهي من أهم
المراكز وقيم بها الحاكم الهولندي العام وسكانها ١٥٠ ألف نسمة ثلاثهم من الوطنيين
والباقي مؤلف من أوروبابوين وصينيين ويابانيين وهنود وعرب حضرموت ومن
مدنها سوربايا وهي من أكبر مدن الجزيرة وأوسعها تجارة وهي ميناء حصينة تبنى فيها
السفن وبها ترسخانه ومعامل لتكرير السكر وسكانها نحو ١٦٠ ألف نسمة ومنها سماران
وهي ميناء أيضاً واقعة شمال الجزيرة وسكانها نحو ٧٠ ألف نسمة ٠٠ وأما تاريخها فهو
قبل القرن الخامس الهجرى غامض لم يكشف حتى الآن وفي القرن الخامس دخل
الهنود جاوه وكانوا يأتونها مفتحين أو مهاجرين أو تجاراً فأقاموا بها عدة ممالك
ونشروا فيها الدين البرهمى واستمروا سائدين بها الى القرن التاسع الهجرى وفيه دخلها
الاسلام على يد أقوام من العرب والفرس والهنود والملاسيين أتوها تجاراً ومستوطنين
وفي آخر القرن المذكور اعتنق معظم الاهالى لدين الاسلام ثم في القرن العاشر دخل
البورتغاليون جاوه وتظاهروا بالتجارة مع الاهالى وفي سنة ١٥٠٤ هجرية أنها
الهولنديون بصورة تجارية واكتشفوا أحوالها وفي سنة ١٥٠٩ خدعوهم واسترخصوا
منهم في بناء حصن في قرية جاكترا الجاوية قرب مدينة تباثيا ثم أتى الانكليز وفتحوا
سريام وأنشأوا مملكة تجاريا واخضعوا الاهالى لاحكامهم ثم ابتدأت الحروب بينهم
وبين الاهالى ودام ذلك الى سنة ١٦٦٠ وبها دخلت الجزيرة تحت سلطة الهولنديين
وفي سنة ١٦٢٦ كانت الحرب من تشبة بين الانكليز والهولنديين فارسلت انكليترا
أسطولا واحتلوا جزيرة جاوه بدون مقاومة وتبوؤوها الى سنة ١٦٦٥ وفيها أرجعوهما
الى الهولنديين ولم تزل تحت سيطرتهم الى الآن

باب الجيم مع الباء وما يلحقها

[جبل] • هذقات أرضية ناشئة فوقها مفردة أو متعددة مرتبة أو غيرها ويحسب ارتفاع الجبل عادة بالنسبة إلى سطح البحر وأغلب الجبال مرتبة على شكل خطوط وسلاسل متواصلة والمجموع الجبلي يتألف من سلاسل متقابلة يتخللها أودية وسفوح الجبال غالباً تكون كثيرة الميل ويبلغ ميلها من ٥ أقدام إلى نحو ١٥٠ قدماً والجبال المنفردة يكون ميلها أكثر من المتعددة وتاريخ الجبال القديم لازالت معلوماته غامضة وغاية ما علم منه أن القدماء كانوا يقولون أن الجبال هي نواتج اندفاعية بقوة داخلية كنفقايق متكونة على سطح الأرض ووافقهم في ذلك بعض المتأخرين وخالفهم آخرون بما هو أقرب للتصور العقلي وقد قرر الجيولوجيون أن قشرة الأرض ليست صلبة وإنما تتأثر من حركات الانخفاض والارتفاع الناشئة عن اختلال توازنها وأن للأرض حركات أخرى تنسب إلى انقباض مركزها فتحدث ارتفاعاً وانخفاضاً في سطحها وتجمداً في أقسام قشرتها وللجبال أشكال مختلفة فتارة تكون قممها مخروطية كما في الجبال البركانية وتارة تكون مسننة بأسنان حادة أو مقطوعة الرأس أو غير ذلك وإذا كان ارتفاع سطح الأرض متصلاً ممتد إلى بعد شاسع وناشئاً عن انضمام جملة جبال مع بعضها البعض فتسمى سلسلة جبلية وسلاسل الجبال على سطح الأرض كثيرة ومختلفة الأشكال والهيئات وذات اتجاهات متنوعة وإذا تقاطعت واتصابت بكيفيات مختلفة تسمى بالجواميع الجبلية والمسافات الخالية التي تفصل أجزاء السلسلة تسمى بالأودية وقد سمي بالجبل مفرداً أو مضافاً أو موصوفاً عدة أما كن ذكر بعضها في الأصل وذكر بالديستاني منها عدة أيضاً • منها جبل الأكراد على ساحل اللاذقية وحكامها عدة عشائر من المسلمين وفيها نحو ١٢٠ من القرى والمزارع وأهلها أكراد ونصيرية وأرمن • ومنها جبل الزقاة القزويني هو جبل على ثلاثة فراسخ من قزوین شامخ جداً لا تخلو قمته من الناج لاصيفاً ولا شتاء وفيه مسجد يقصد للتبرك ويتولد في ثابجه دود أبيض • ومنها جبل بجنه بتركستان على قمته شبه خركاه من الحجر داخله عين ماء

ومنها جبل نور الذي اشتهر بالغار الذي اختبأ فيه النبي صلى الله عليه وسلم مع أبي بكر حين خرج مهاجراً الى المدينة المنورة ومنها جبل الجارود في بلاد قاقلة من الزانج فيه القروذ البيض ذات الالحى . ومنها جبل جيس ارم عند اجا وهو جبل كثير الكلا فيه مساكن لعاد فيها صور منحوتة من الصخر . ومنها جبل جوشن في غربي حلب فيه معدن نحاس . ومنها جبل جودقور بين حضرموت وعمان فيه كهف يتعلم فيه السحر ، ومنها جبل الحيات بأرض تركستان فيه حيات قتالة بمجرد القرب منها . ومنها جبل الدخان شرقي مصرفيه فيه خرابات كثيرة ومقالع الحجر السماقي . ومنها جبل الديلم بأرض شيراز به عين ماء بارد صيفاً وحار شتاء . ومنها جبل ربوة وهو على فرسخ من دمشق ذو علو شاسع وعليه مسجد ظريف وهو مثقوب يجري تحته نهر بردى . ومنها جبل رضوى على سبع مراحل من المدينة وهو جبل منيف ذو شعاب وأودية ومياه وأشجار كثيرة ومنها جبل زانك وهو بأرض تركستان فيه كثير من الذهب والفضة . ومنها جبل زغون قرب تونس عال جداً وبه قري كثيرة أهلة . ومنها جبل ساوة على مرحلة من ساوة شامخ وفيه غار يسع ألف نفس . ومنها جبل سيلان باذريجان قرب أردبيل فيه عين وقبر من قبور الانبياء وأشجار كثيرة وحوله ينابيع حارة . ومنها جبل سمرقند فيه غار يتقاطر منه الماء وهو حار في الشتاء . ومنها جبل سمعان الى الشمال من قرية دانا شرقي الطاكية فيه خرابات كثيرة وآثار قلعة قديمة وأكثر أهاليه رعاة يزيدية . ومنها جبل السم وهو عبارة عن جبلين في الصين عليهما قنطرة من ختن الي تبت . ومنها جبل طارق ذكره في الاصل وقال البستاني أيضاً هو مجمع صخري في الساحل الجنوبي من الاندلس باسبانيا ويسمى به بلدة وجون في جانبه الغربي وبوغاز يصل الارقيانوس الاتلنتيكي بالبحر المتوسط واقع في ٣٦ درجة و ٦ دقائق من العرض والشمالى و ٥ درجات و ٢١ دقيقة من الطول الغربي . يحده غرباً جون جبل طارق وشرقاً بحر الروم والبحر المتوسط وهو في يد انكلترا وقد أنفقت في تحصينه مبالغ جسيمة وبنت في قننه منازل عسكرية وقلاع وحصون وبطاريات ومدافع قوية تبلغ نحو ألف مدفع ولا زالت في كل سنة تنفق عليه مبالغ وافرة في سبيل

(٢١ - منجم ثاني)

التحصين والمحافظة وأما مدينة جبل طارق فهي على مسافة ٦٥ ميلا من قانس الى الجنوب الشرقي وعدد سكانها نحو ٢٠ ألفاً من انكليز وأسبانيول ويهود ومغاربة وقد اتخذت الحكومة الانكليزية احتياطات شتى لمنع الغرباء من استيطانها ولا يسمح للاجانب بالاقامة فيها الا بمدات معلومة مع كفالة بحسن الحال وبها عدة أبنية مهمة منها دار الحكومة ودار أمير البحر ومستشفى بحري ومدارس ومرسح وعدة فنادق ومارستان وماوي للفقراء ومكتبة تحتوي على أكثر من ٢٠ ألف مجلد وماؤها هوماء المطر المجموع في الشتاء في آبار وحياض وميناء المدينة حر تدخله جميع السفن أما تجارتها فتأخرة ودخلها المعتاد نحو ٣٠ ألف ليرة وخرجها كذلك ٥٥ وأما جون جبل الطارق فتؤلف من رأس الجبل شرقاً ومن الأرض التي تنتهي برأس سلتا غرباً وعرضه من الشرق الى الغرب أربعة أميال ونصف وطوله من الشمال الى الجنوب ستة أميال وعمقه عند مدخله ٢٦٥ قدماً ثم يتناقص الى الساحل وهو مرفأ جيد للسفن وأما بوغاز جبل طارق فواقع بين أقصى جنوب اسبانيا والساحل الافريقي المقابل له وطوله من الشرق الى الغرب نحو ٣٦ ميلا وعرضه بين ستة أميال و ٢٥ ميلا وعمقه ٩٦٥ قامة ٥٥ وقد احتل هذا الجبل العرب سنة ٧١١ بأمارة طارق بن زياد وبقيت فيه قلعة وحصن ثم أخذت تتداولها الايدي بين الاسبانيول وفرنسا وانكلتيرا الى سنة ١٧٨٣ وفيها استقر في يد انكلتيرا وحيث أنه مفتاح للبحر المتوسط وحلقة من سلسلة القلاع الموصلة بين بريطانيا وأملا كها في الهند الشرقية كان ذاتان عظيم وأهمية لا تقدر عند انكلتيرا لانه مركز لتناول الفحم ومخزن للمهمات الحربية وحصن منيع يلتجأ اليه وقت الحاجة ٥٥ ومنها جبل طاهرة بأرض مصر عليه كنيسة فيها حوض بحري اليه من الجبل ماء عذب ٥٥ ومنها جبل الطرفاء وهو سلسلة جبال تمتد من جبل الى راس محمد الذي ينقسم عنده البحر الاحمر الى فرعين ٥٥ ومنها جبل طهام وهو جبل شامخ قرب حضرموت منسوب الى مدينة اسمها طهام ٥٥ ومنها جبل الطور وهو مشرف على نابلس يحج اليه اليهود والسامرة ويقولون ان ابراهيم عليه السلام أمر بذبح اسحاق عليه ويسمى جبل سينا وطور سيناء وجبل العرج بين مكة والمدينة

وهو متصل بالشام • وجبل عماية بالبحرين فيه كهوف ومغارات وأوشال وفيه شجر
البنان ، وجبل فرغانة ينبت فيه نبات على صورة الآدمي يسمى بالبيروج • وجبل
قاسيون شمالي غوطة دمشق قالوا فيه آثار الانبياء فيه مغارات وكهوف منها مغارة
تعرف بمغارة الدم قتل فيها قابيل وأخرى تسمى مغارة الجوع قيل مات فيها ٤٠ نيا
جوما • وجبل قاف كانت تعتقد العرب انه جبل محيط بالدنيا وانه من زبرجدة خضراء
وان وراءه عوالم لا تحصى وأمم الجن سكناهم هناك • وجبل قبق قالوا انه متصل ببلاد
اللان تمتد الى بلاد الروم وهو الحاجز بين الخرز ويران • وجبل القدق وهو قرب
مكة عال جداً وفيه معدن البرام • وجبل قصران منسوب الى مدينة بالسند فيه كثير
من العسل • وجبل القمر وهو عدة جبال شاذخة واقعة بين سبعة وثمانية درجات من
الارض الشمالى الى جنوبى الحبشة ودارفور وهذا على حسب الخارطات الحديثة الا
أن الجغرافيين لم يتفقوا على هذا الموقع بل بعضهم جعل موقعه في محل آخر كما أن
تفصيل جباله مجهولة الى الآن • وجبل قنا جبل بنى مرة من فزارة • وجبل الكافور
بالهند مشرف على البحر وقربه مدن كثيرة منها قار التي ينسب اليها العود القمارى وبه
ينبت شجر الكافور • وجبل كرمان فيه صنخور تشتعل كالخطاب • وجبل كلستان
قرب طوس من خراسان فيه كهف ضمنه عين ينعقد الماء فيه حجراً • وجبل الكحل
في الأندلس قالوا اذا كان أول الشهر يخرج منه كل أسود يتزايد الى نصف الشهر ثم يتناقص
الى آخر الشهر مع القمر • وجبل كوكبان قرب صنعاء فيه قصران يلعبان بالليل كالكوكبين
لا يمكن الوصول اليهما قيل انهما من بناء الجن • وجبل المغنطيس على سواحل القلزم
قالوا يوجد فيه المغنطيس والمراكب المحددة لا تستطيع القرب منه انتهى ماخصاً وقد
أجئنا ذكر كثير من الجبال اما لعدم أهميتها أو لدخولها تحت ما أضيفت اليه وذكر
أو سيذكر

باب الجيم مع الدال وما يليهما

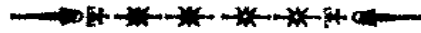
[جدة] ذكرها في الأصل وقال البسقاني • هي بلدة من بلاد الحجاز بأرض

العرب على البحر الأحمر على بعد ٦٥ ميلاً من مكة المشرفة غرباً في عرض ٢١ درجة و ٢٨ دقيقة شمالاً وطول ٣٩ درجة و ١٣ دقيقة شرقاً وعدد سكانها نحو ٣٠ ألف نسمة هي نجر الحجاز ميناؤها صحبة المدخل لسكثرة شعوبه عمقه من ٣ الى ١٧ قدم وبه مفاص اللؤلؤ والمرجان ويحيط بالمدينة أسوار يخللها أبراج حصينة ولها تسعة أبواب وشوارعها مستقيمة منتظمة ونظيفة وبيوتها ظريفة مبلىة بالأحجار والقرميد بطبقتين أو ثلاثة وبعضها بأربع طبقات وبها مستشفى عسكري وأهلى وعدة مساجد وجوامع وبها خارج الاسوار بناء ضمنه رسم طويل يقال انه قبر أمنا حواء بناء على مذهب العرب من أنها أهبطت هناك ومياها العذبة من صهاريج يجمع فيها ماء المطر ويوجد بها آبار منقورة في الحجر الصلد ويوجد بجوارها عين صغيرة ضعيفة تبعد عنها ساعات يستجلب منها الماء للمتجيزين في البلد كالمآمير والقناصل والأكابر أما هواؤها فردي غير موافق للصحة لاشتاء ولا صيفاً وهو حار جداً يترفع منه الزئبق من ٧٦ الى ١٠٧ وفي مدة السموم قد يرتفع الى ١٣٢ وحينئذ تكثر فيها الحيات وتصيب الأوروبابيين حين وصولهم ويمر بها سنويا من الحجاج من ٥٠ ألف الى ١٥٠ ألف نسمة وسكانها ليف من الهنود والمصريين وبعض اليونان وعدة تجار من سوريا وانككتيرا وفرنسا والباقي من الأهالي الذين أصلهم من عرب الحجاز ومن صنائعهم الصباغة والخياطة والحداة والتجارة وغيرها من الأعمال الوطنية ولهم مهارة في عمل السبع وآلات التدخين والفوص على المرجان أما تجارتها فواسعة جداً ومن صادراتها البن والصمغ والسنا والعاج والبسم والخيار الشنبر وصدف اللؤلؤ وتروس السلاحف وريش النعام والمرجان والتمر والسكاكين والخزف والجلد ٠٠ وأما تاريخ جدة القديمة فمعلوماته على التحقيق غامضة الى الآن قال بعضهم أنها موضع مدينة قديمة وقال المقرئى أنها لم تكن مركزاً للمراكب الا منذ سنة ٢٥ هجرية وان أول من مصرها هو عثمان رضي الله عنه وقال نيوران موقعها كانت تعلوه مياه البحار ويشهد لذلك مافي ضواحيها من الكشبات والجاميع المرجانية والصدفية وقال ابن بطوطة انها مدينة قديمة يقال انها من عمارة الفرس وصاحب الأصل نقل انها كانت أرضاً لقضاة والله أعلم بحقيقة الحال

باب الجيم مع الراء وما يليهما

[جزائر] بفتح أوله مهموز الياء بعدها راء مهملة على لفظ جمع جريرة * موضع
تلقاء صبح المحدد في موضعه قال ارطاة بن سُهية
حوماً عالجاً الا على من أطاعهم فأجبال صبح كلها فالجزائر
وقال ذو الرمة
أرقت له والثاج بيني وبينه وحومان حزوي والووى فالجزائر
قاله البكري

[جردى] بفتح فسكون ثم دال مفتوحة آخره ياء * مدينة في صحراء الجزائر في
طول ٢٥ دقيقة غرباً وعرض ٣٣ درجة و ٢٥ دقيقة شمالاً وهي قسبة بلاد بني فراب
يحيط بها سور مشرف عليه تسعة أبراج تسع نحو ٤٠٠ رجلاً وللسور عشرة أبواب
وبها عدة جوامع وكنيسة لليهود وحوطها بساتين ومزارع تسقى من الآبار وتزرع بها
أنواع الفواكه والمطر بها نادر وتجارها بالزيت والصناعة بها قليلة وحكومتها قائمة باثني
عشر عضواً وزعيم يقطع الحكم تحت نظر رئيس ديني يعرف بشيخ بابا



باب الجيم مع الزاي وما يليهما

[جزائر] ذكرها في الاصل وقال البستاني * هي قسم من أفريقية الشمالية كانت
سابقاً إيالة عثمانية تحت ادارة وال ثم سنة ١٢٤٧ هجرية ألحقت بأملاك فرنسا الخارجية
يحدّها شمالاً البحر المتوسط وشرقاً تونس وغرباً مراکش وجنوباً الصحراء الكبيرة
وأكثرها واقع بين ٣٢ و ٣٧ درجة من العرض الشمالي و ٢ درجة من الطول الغربي
و ٩٠ من الطول الشرقي وأهم أنهارها نهر وادي شلف طوله نحو ٢٠٠ ميل وهو يصب
في البحر المتوسط وهوؤها حار غير مزعج الا في أوقات هبوب ربح السموم من جهة
الصحراء فان الترمومتر يصل الي درجة ١١٠ وهو صحي الا في الجهات الاجامية
وفي حدود الصحراء الأراضي مقحلة ودملية اما الأراضي بين المقاطعات الجبلية فانها

خصبة خصوصاً في جوار الأنهر ومن حاصلاتها أنواع الحبوب والثمار الافرنجية والمدارية وأنواع الزهور خصوصاً الورد وقصب السكر وأغلب أنواع الحيوانات الأصلية موجودة بها وخيلها في غاية الجودة وحميرها كبيرة وجمالها من أحسن الأنواع وبها أغلب الحيوانات البرية وأعظم مدنها مدينة الجزائر وهي قاعدتها وعدد سكانها نحو ٥٠ ألفاً من الانفس ثم قسطنطينة وسكانها نحو ٣٥ ألفاً ثم وهران وسكانها ٣٤ ألفاً وأما تلمسان التي كانت موطن الامير عبد القادر فواقعة في اراض خصبة قريبة من نخم مراكش وهي في درجة الخراب وعدد سكان الجزائر من الوطنيين والمستوطنين نحو ثلاث مليونات

باب الجيم مع اللام وما يليهما

[جلال آباد] بفتح الجيم آخره دال مهلة * بلدة من بلاد أفغانستان قاعدة ولاية باسمها على بعد ٧٥ ميلا من كابل الى الشرق بقرب نهر كابل عدد سكانها نحو ٥٠٠٠ وهي غير منتظمة البناء الا أن تجارتها مهمة وبها سوق كبير يأوي اليه أهالي الجبال المجاورة للبلد فيصير معرضاً * وجلال آباد أيضاً اسم بلدة أخرى بأفغانستان هي قسبة سجستان واقعة بالقرب من مصب نهر هند على بعد ٢٤٠ ميلا من قندهار الى الجنوب الغربي عدد سكانها نحو ١٥ ألف نفس وهي ذات بناء جيد أكثره بالآجر وبها مقام أمير هو ملك سجستان

باب الجيم مع النون وما يليهما

[جنوا] بفتح الجيم والنون * ولاية شمالية غربية من مملكة إيطاليا مساحتها ١٥٨٨ ميلا مربعاً * وعدد سكانها ٧١٧ ألف نسمة خالية من الأراضى المستوية ولذا كانت غير مهمة في الزراعة الا أن تلالها مملوءة بالكروم والزيتون وأنواع الثمار وأهم شغال أهالي الجبال تربية السحل وبها من المعادن الفضة والنحاس والرصاص والمغنيسيا والفحم الحجري وجنوا أيضاً * قسبة الولاية المذكورة في عرض ٤٤ درجة و ٢٤ دقيقة

شمالاً وطول ٨ درجات و ٥٤ دقيقة و ٥٠ و عدد سكانها نحو ١٣٥ ألفاً وهي محاطة بسور مضاعف وأكثر بيوتها ست طبقات وبها عدة أبنية جميلة وقصور ومنتزهات وجناين



جوف - باب الجيم مع الواو وما يليهما

[جوف] ذكره المصنف وقال البستاني هو ولاية من سلطنة جبل شمر في بلاد العرب بين ٢٩ و ٣٠ درجة من العرض الشمالي و ٣٩ و ٤٠ درجة من الطول الشرقي مساحتها نحو ٧٠٠ ميل مربع وعدد سكانها نحو ٥٠ ألف نسمة وهي مؤلفة من ٨ قري كانت سابقاً منفصلة وقد صارت الآن متصلة وهي ذات خصابة كثيرة الأشجار وأهم أشجارها النخل والدراقن والمشمش والنين والعنب وبها أنواع الحبوب والبقول تسقى بينابيع جارية وأهلها طوال القامات معتدلو الاجسام أشداء أصحاب نشاط طوال الاعمار شجعان كرماء وقد كان الجوف خاضعاً للوهابيين بقرب أواخر القرن الماضي ثم استقل عند سقوطهم وجرت فيه منازعات أهلية قهره البدو المجاورون له وضربوا عليه الجزية وبقوامدة على هذه الحالة ثم جعل ولاية من سلطنة جبل شمر ومن ذلك أخذني التقدم

جيحون - باب الجيم مع الياء وما يليهما


[جيحون] ذكره المصنف وقال البستاني هو نهر عظيم من أنهر آسيا الغربية يخرج من بنجتي كور بين النهر الصيلية وتركستان في جبال البسلور على نحو ١٥٦٠٠ قدم فوق سطح البحر وهو يجري الى الجهة الغربية على الاكثر ماراً في خيوا وبخاري ويصب في بحيرات أورال وطوله نين ١٢٠٠ و ١٣٠٠ ميل ويستقي بخاري الشرقية وأفغانستان الشمالية الشرقية ومعظم عرضه نحو ٣٢٠٠ قدم وعمقه يزيد عن خمس قامات وقد شق منه الروس غدة ترع لسقي الاراضي وفيه كثير من أنواع الاسماك ولهذا النهر أهمية في التاريخ السياسي فان فتوحات الاسكندر الشرقية جاءت به صراعاً الى شواطئه وكان واديه محلاً لحوادث مهمة

[جیلان] بكسر الجيم ذكره في الاصل وقال البستاني أيضاً * ويقال لها أيضاً بلاد الديلم وهي ولاية شمالية غربية من بلاد فارس يحدّها شمالاً تاليس الروسية وجنوباً بغرب سلسلة البرز الفاصلة بينها وبين اذربيجان وعراق العجم وجنوباً بشرق مازندران وشمالاً بشرق بحر قزوين طولها من الشمال الغربي الى الجنوبي الشرقي ٢٧٠ كيلو متراً وعرضاها ٨٠ وعدد سكانها نحو ثلاثة ملايين وهي من أجل ولايات فارس هواؤها جيد صحي الا في بعض النواحي صيفاً وأراضيها خصبة كثيرة الغابات وأهم مدنها رشت وهي قصبتها ولها تجارة واسعة في الحرائر وقد دخلت جیلان في حوزة روسيا سنة ١١٣٦ هجرية على يد الشاه طهماسب ثم نخلت عنها روسيا للباب العالي بعد سنة وأعادها الباب العالي الى فارس سنة ١١٤٠ ومنها خرج آل بويه الديلميون

❦ باب الحاء مع الالف وما يليهما ❦

[حارم] بكسر الراء ذكره في الاصل وقال البستاني أيضاً هو * قضاء في لواء حلب مركزه مدينة حارم عدد سكانها نحو ألف نفس وفيها حصن شهير ومن نواحي هذا القضاء مديرية باريشا المشهورة بجودة التبغ وعدد قراها ٦٣ قرية سكانها نحو ٢٥ ألفاً من المسلمين ومن محصولاتها الحبوب والتبغ والتمار والقطن وغير ذلك وفي سنة ٥٤٦ هجرية كانت حارم بيد البرنس صاحب انطاكية فحاصرها نور الدين محمود بن زنكي وخرب حصنها ونهبها ثم رحل الى حصن آخر فعحصره وكانت الافرنج قد تجمعت هناك فاقتتل الفريقان قتالاً شديداً كانت الدائرة بعده على الافرنج وقتل البرنس المذكور وأسر من الافرنج جمهور كبير ثم في سنة ٥٥٩ حاصرها نور الدين أيضاً وكان بها ابن البرنس السابق وفتح قلعتها المنيعه وقتل من الافرنج نحو ١٠ آلاف وأسر كبراءهم وقوادهم وانتشرت عساكره في أعمالها فنهبوها وقتلوا منها كثيرين ورجعوا الى حلب غازين ظافرين راقطها محمد الدين لرضيحه محمد الدين أبي بكر بن الداية ثم بعده أخذها الملك الصالح بن نور الدين وأقطعها لسعد الدين مدير دولته ثم

قتل سعد الدين فاستتاب الملك الصالح بدله مملوكا كان لابييه اسما سرخك ثم في سنة ٥٧٩ قصدها صلاح الدين الايوبي بعد فتح حلب وبها المملوك المذكور وطلب منه تسليمها فامتنع المملوك المذكور من تسليمها فقبض عليه الاهالي و سلموه لصلاح الدين و سلموه القلعة فرتب بها بعض خواصه ولما مات صلاح الدين صارت لولده الملك الظاهر مع غيرها من أعمال حلب



—*—*—*—*— باب الحاء مع الباء وما يليهما —*—*—*—*

[حبرون] بفتح الحاء ذكرها في الاصل وقال غيره هي المعروفة الآن بالخلييل مدينة من فلسطين على بعد ١٨ ميلا من القدس الى الجنوب عدد سكانها نحو ١٠٠٠ نسمة أكثرهم مسلمون ونحو ٥٠ عائلة من اليهود وفي القسم الجنوبي منها جامع يقال انه يحتوي على مغارة المكفيلة مع قبور ابراهيم واسحاق ويعقوب وزوجاتهم عليهم السلام وفي سنة ٥٨٣ استولى عليها صلاح الدين الايوبي وفي سنة ١٢٥٠ أطلق عليها المدافع ابراهيم باشا المصري وفتحها عنوة

[حبشة] ذكرها في الاصل وقال غيره أيضاً هي مملكة في افريقية الشمالية واقعة الى الجنوب الغربي من البحر الاحمر يحدها شمالا السودان المصري ومستعمرة ارثيرة الايطالية وشرقا الصومال وبلاد الدنغالي وجنوبا شرق افريقية الانجليزي وبلاد السومالي وغربا السودان المذكور وهي تمتد من عرض سبع درجات وأربعين دقيقة الى ١٦ درجة و ٤٠ دقيقة شمالا ومن طول ٣٤ درجة و ٢٠ دقيقة الى ٤٣ درجة و ٢٠ دقيقة شرقا ومعظم طولها أكثر من ٩٠٠ ميل وعرضها كذلك تقريبا ومساحتها نحو ٥٠٠ ألف ميل مربع تقريبا وهي كثيرة الجبال الشاهقة والهضاب العالية وجبالها منفصلة عن جبال افريقيا وعرة جدا وصعبة السلوك وبها جملة أنهر أشهرها النهر الازرق الصادر من بحيرة دمبعة ونهر العظيرة الصادر من جبال الحبشة الشمالية وها يصبان في نهر النيل الاول قرب الخرطوم والثاني عند مدينة الدامر وبها أيضاً عدة

(٢٢ منجم - ثاني)

نهرات وجداول صغيرة يصب جميعها في النهرين السابقين وهو اؤها معتدل صهي جيد
وفصولها مختلفة حسب مركزها وتهطل بها أمطار عنبرية في أيام شتائها . . وهي غنية
بالمعادن خصوصاً الذهب الذي يوجد بكثرة على ضفاف أغلب أنهارها ثم الحديد والزنك
الحجري والكبريت والملح وملح البارود وأرضها في غاية الخصابة ولكن زراعتها في غاية
الانحطاط لجهل أهلها بهذه الصنعة ومعظم حواصلها أنواع الحبوب والبن والقطن
والسنامكي وتزرع بها أنواع الفواكه وغاباتها معمورة بالرعي والاشجار وأنواع النباتات
خصوصاً خشب الابنوس والمندل وحيواناتها كثيرة وللأهالي اعتناء كبير في تربيتها
خصوصاً الغنم والماعز ويصدر منها للخارج كيات وافرة . . وصناعتها منسجعة كزراعتها
الا انها حديثاً دخلها بعض الآلات الصناعية وأهمها دبغ الجلود وخصوصاً جلد فرس
البحر لعمل الدروع والتروس وغزل الصوف والقطن ونسجها ونجارتها الداخية
بأيادي أهلها تقام في أسواق مخصوصة في أوقات معلومة ويصدر منها الغنم والماج وريش
الهام والذهب واللبان والطيور ويرد إليها جملة مصنوعات أوروباية خصوصاً الاسلحة
ولعدم انتظام تجارتها كانت قيمتها بجهولة . . وأما طرقها فوعرة جداً وبها قليل من الطرق
التلغرافية وقد شرعوا في مد سكة حديدية من جيبوتي الى هرر ومنها الى قديس بابا وهو
منازل للتمام وبها خط تليفون من هرر الى قديس بابا . . أما عدد سكانها فغير معلوم على
وجه التحديق وعلى الظن أنهم يبلغون ثمانية ملايين فأكثر أغلبهم من نسل الايتيوبيين
سكان المملكة الاصليين وهم في غاية البساطة والجهل والتوحش دأبهم الحروب والغزو
وبينهم أمم ضريبة كثيرة ولغتهم الحبشية وهي صعبة جداً وعسرة الكتابة مركبة من أكثر
من ٤٠٠ حرف ترسم من اليسار الى اليمين وهي أنواع كثيرة بلهجات مختلفة أشهرها اللغة
الامبارية وهي المتداولة والسومالية وهي لغة الزحلي ولغة جيزالتي وهي اللسان الرسمي
القديم واللغة العربية وهي لغة البلاد القريبة من الحدود . . وديانتها الغالبة هي المسيحية
الارثوذكسية الا انها ممزوجة ببعض عقائد يهودية وثنية ويوجد منهم كثير من
المسلمين واليهود وعباد الاشجار وعباد الانهار وأما معارفها فمفقودة تماماً والقاري منهم
نادر والخرافات سائدة على أفكار أغلبهم . . وماليتها بجهولة وليس عليها من الديون شيء

وقد كان جيشها هجياً لاخبرته له بفنون الحرب أصلاً ومن عهد قريب دخلها الانتظام العسكري الحديث واستجلبت عدة ضباط روسيين وفرنساويين لتدريب جيشها على الفنون الحربية الحديثة وعلى ما يؤخذ من التقارير الاخيرة انها الآن تقدر ان تجهز ٢٠٠ ألف عسكري بالسلح النام وانها عند الحاجة يمكنها مضاعفة هذا العدد . . . وحكومتها امبراطورية استبدادية مطلقة يلقب ملكها بالنجاشي أي ملك الملوك وليس لامبراطورها نفوذ الا في وقت الحرب والمسائل المهمة أما ادارة البلاد الداخلية فتحت سلطة رؤساء المملكة وهم ٢٣ رئيساً كل منهم حاز في امارته على الاستقلال الاداري وتحت رتبة الرؤساء مأمورو المراكز ثم حكام القرى وطرز أحكامهم في غاية الغرابة الوحشية فالمعقوبات عندهم على درجات مختلفة اولها الضرب بالسياط ثم جدد الانف ثم صلم الاذن وتشويه الوجه بالقطع وبترا الاطراف أما جنابة القتل فيسلم فيها القاتل لورثة المقتول ليقاصوه بأنفسهم أو يراضيهم بالمدينة وملكها النجاشي منبايك وهو شهير في شعباخته وخبراته وحربه الاخيرة مع ايطاليا كابية في البرهان على بسالته وقوة بطشه وسياستها هي المحافظة على استقلالها السياسي ومنع ملامسة الغريب لها ومسالمة الدول كافة وفي الايام الاخيرة انجذبت لروسيا وفرنسا وعولت على اصالحهما واسترشدت بسياستهما وأحكمت معهما العلاقات الودية وعقدت معهما معاهدات تجارية وسمحت بجملة امتيازات للفرنساويين لنشر شؤون المدنية في بلادها واستجلبت عدة ضباط من قبل الفرنسيين لتنظيم جيشها والمظنون ان التزامها لهذه الخطة معها ليس قريب الانفكاك . . . وهي تنقسم ثلاثة أقسام كبيرة . التيفرة في الجهة الشمالية وعاصمتها عدوة وسكانها نحو ثمانية آلاف وبها تصنع الاقمشة القطنية . وامهارة في الوسط وعاصمتها غندار . وشوا وفيها مدينة القديس بابا وهي عاصمة الحبشة ومحل اقامة النجاشي . ثم مدينة اكسوم وهي مدينة الاجاس المقدسة ومحل التتويج للامبراطور . وغوندار وسكانها ١٢ ألفاً وهي أقدم عاصمة للبلاد . . . وغاية ما هو معلوم من تاريخها القديم ان أهلها كانوا متدينين باليهودية في تلك الاعصر ثم انتقلت منها الى المسيحية في القرن الرابع للميلاد وكانت منذ ذلك التاريخ ممتدة الى عدة أموات مستقلة ولم تنزل كذلك الى زمن الامبراطور

تاوضروس ومن ذلك الوقت اجتمعت كلها تحت سلطنة واحدة وقد حارب لامبراطور المذكور الانكليز سنة ١٢٨٥ وحيث كانت الدائر عليه نفوقا من وقوعه تحت الامر نحر نفسه وخافه الامبراطور يوحنا الذي اشتهر بشجاعته وقد حارب الدراويش السودانين وفاز عليهم عدة مرار ولكنه أخيرا قتل وانهمز جيشه ثم تولى بعده الامبراطور منيليك سنة ١٣٠٧ وبعد توليته أقبلت عليه ايطاليا وأحكمت معه علائق الوداد واعترفت بملكته على الحبشة وأهدت اليه هدية من البنادق وغيرها وعقدت معه معاهدة من ضمن بنودها ان قصده من المحالمة لايطاليا امكان الاعتماد عليه في المخبرات الدوائية فحرف الايطاليون ذلك واستبدلوا كلمة امكان بكلمة لزوم فلم يرتض ذلك النجاشي ووقع الشقاق بينه وبينهم واشتد الخلاف الى ان اشتبك القتال بين الفريقين وكان الفوز ابتداء للايطاليين وأخيرا صارت الدائرة عليهم وتم الصالح بصورة مهينة لشرف الايطاليين وحارت الحبشة استقلالها التام وصار لها مقام يذكر بين جميع الدول

[حجاز] ذكره في الاصل وقال غيره هو * ولاية من الولايات العثمانية في بلاد العرب على ساحل البحر الاحمر يحدها شمالا البادية وشرقا البادية ونجد وشمروجنوبا اليمن وعمرا البحر الاحمر وفرع منه يعرف بخليج العقبة ٥٥ مساحتها ٩٦٥٠٠ ميل مربع وعدد سكانها نحو أربع مليونات من الانفس وأراضيها قاحلة جرداء وهواؤها حار جدا وبها عدة عيون وجداول وآبار تسقى أوديتها الحصبة التي يزرع بها الخوخ والشمش والبطيخ والموز والرمان وأنواع الحظ روات ويسدرها مكة المشرفة التي بها كعبة الاسلام وبها كانت ولادة سيد الكونين وبعثته صلى الله عليه وسلم واليه يرجع الحج الاكبر من سائر الافطار الاسلامية وسكانها نحو ٧٠ ألفاً وأشهر مدنها المدينة المنورة واليهما كانت حجته صلى الله عليه وسلم يوم الاثنين ١٣ ربيع الاول سنة ٦٢٢ ميلادية وبها انتقل وكانت وفاته صلى الله عليه وسلم يوم الاثنين ١٢ ربيع الاول سنة ١١ للهجرة وسكانها نحو ٢٥ ألف نسمة ٥٥ ومنها الطائف وهو أبرد مكان بالحجاز وهو المصيف لأهالي مكة وجدة كثير البساتين والمروج وبها كثير من الفواكه خصوصا الرمان العديم الظير في جهات أخرى ٥ ومنها جدة وقد تقدم الكلام عليها ٥٥ ومنها ينبع

وهي واقعة في شمال الحجاز وميناء له وللمدينة المنورة وبلاد الحجاز مشهورة بمخيلها الجياد ويخرج منها الباسم والمر والبخور والسنا وغير ذلك وأهلها لقبف من أنواع شق كالبدو والأتراك والاحباش السودان والشوام والمغاربة والمصريين والهنود والجاوه والبخارية والعجم والعراقيين وكانت قديماً مسكن العماقية والادوميين والمدانيين والنبطيين وأول ملوكها جرهم ثم ابنه عبد ياليل ثم جرشم ثم عبد المدان ثم نقيلة ابنه ثم ابنه عبد المسيح ثم ابنه مضاض ثم عمرو بن عبد الحارث ثم بشر بن الحارث ثم مضاض الاصفر وفي أيامه دخل اسماعيل وملك الحجاز وانقرضت بانقرض جرهم العرب العرباء وقامت بولد اسماعيل العرب المستعربة لذين هم أهم العرب ثم في سنة ٢٥١ هجرية ظهر بالحجاز بنو الاخضر وملكوها ثم في سنة ٢١٧ تغاب عليها القرامطة ثم ملكها الهوانم ثم غلب عليها بنو قتادة الذين منهم أمراء مكة والمدينة ثم بنو عجلان ثم وثم الى آخر ما سيذكر في مكة والمدينة

❦ باب الحاء مع الراء وما يليهما ❦

['ُحدٌ] بضم أوله وتشديد ثانيه ❦ ماء معروف وأنشد ابن الأعرابي في نوادره
فلو أنها كانت لقاحي كثيرةً لقد نهلت من ماء 'ُحدٍ وعات

قاله البكري

❦ باب الحاء مع الضاد وما يليهما ❦

[حضرموت] ذكرها في الأصل وقال غيره هي ❦ بلاد في أرض العرب واقعة على شاطئ بحر عمان عرضها ١٢ درجة وطولها ٧١ درجة سميت باسم حضرموت ابن قحطان لانه أول من نزل بها وهي بلاد على شاطئ بحر عمان قايمة الخصابة والخيرات يحدها شمالاً صحراء الأحقاف وجنوباً بحر عمان وشرقاً سلطنة مسقط وغرباً ولاية اليمن

وخطها الساحلى يمتد الى الشمال الشرقى من ٤٥ الى ٥٦ درجة و ٣٠ دقيقة وأراضيها خصبة في بعض الجهات قاحلة في غيرها وليس بها سوى نهر صغير كثيراً ما يجف وأهم حاصلاتها التمر والحلطة واللبن والمر والصمغ العربى وقليل من النيل والبقول وليس بها من الحيوانات الصيدية سوى الغزلان والطيور المفردة وبها من الحيوانات الأهلية ما يفيرها من بلاد العرب وهي مجهولة المساحة وعدد السكان وأهم بلادها الساحلية المسكلا ولها تجارة مع الهند واليمن في المحاصيل النباتية والحيوانية وأهم بلادها الداخلية شبام ثم تريم وصيدون والمجرين وغيرها وأهلها مولعون بالسفر لقصد التكسب والارتزاق فهم منتشرون في أغاب الجهات خصوصاً في الشرق الأقصى فتجد منهم الألوف في جاوة وسومطرة وكذا في الهند ويحكمها أمراء من العرب مستقلون الا أن أمير المسكلا من مدة قريبة أخذ نوع حماية من انكلترا بسبب كثرة الحروب الدائمة بين بعضهم البعض

❦ باب الحاء مع الهمزة وما يليهما ❦

[حلب] ذكرها في الاصل وأوسع الكلام عليها وأظن وقال البستاني أيضاً وغيره هـ هي ولاية قديمة جليلة معتبرة في الاقليم الشامي من بلاد الدولة العلية بآسيا واسمها القديم خاليون سماها بذلك بطليموس وسماها بعده سلوقس بيريا وبقي هذا اسمها الى أيام العرب وهم ردوها الى اسمها الاصلى خاليون ثم حرفوه الى حلب هـ يحدها شمالاً ولايتا معمورة العزيز وسيواس وشرقاً ولايتا ديار بكر والزور وجنوباً ولاية الشام وغرباً البحر الابيض المتوسط وولاية أطنه هـ ومساحتها ٤٠٠٣٠٠ ميل مربع وعدد سكانها نحو مليون وربع وأراضيها في غاية الخصابة وتربتها في غاية الجودة وهي كثيرة المياه بها ماء أنهرها عدة ينابيع عذبة كثيرة الحدائق والمروج واسعة الزراعة من حواصلها الزراعية الحلطة والشعير والذرة والعدس والحمص واللوبيا والقطن والأرز والكمثرى والسهم والذرة الشامية وقصب السكر والزيتون والدخان ومن ثمارها الليمون

والبرتقان والعنب والتين والجوز واللوز والفستق الذي تفردت به الشمس ولدراقن
والخوخ والآجاس والقراصيا وأنواع التفاح والسكرز والوشنة والسفرجل والرمان
والجائزك والتوت والجلك وغير ذلك وبها من أنواع الخضر الباذنجان الاسود والاحمر
والقرع الرومي والقرع السلاحي والكوسا والفاصولية واللوبية والجزر والكرنب والقرنبيط
واللفت والسلق والسبانخ والخرشوف والهندباء والبايبه والفول والبطيخ الأخضر
والبطيخ الاصفر والخيار والمعجور والفتاه وغير ذلك وهي كثيرة الحيوانات الاهلية
وبها جميع أصناف المعادن فالنحاس والرخام الاصفر في ضواحيها والفحم الحجري في
نقطة أبي فياض والبتروك في ضواحي اسكندرونة والفضة والحديد في مرعش والمرقشتيا
في شمالي المدينة وبها جملة ينابيع معدنية حارة وباردة أشهرها حمام العمق وهي حارة
محتوية على عدة معادن معظمها الكبريت ومشهورة في شفاء الأمراض الجلدية والروماتسمة
(الريح) وحمام الشيخ عيسى وهي حارة أيضاً مشتتة على نحو سبعة معادن أكثرها
الحديد وهي مجربة في شفاء أغلب الأمراض المزمنة كالأمراض الجلدية والعصبية والمفصلية
وغيرها وهي منقسمة الى ٣ متصرفيات و٣٢ قضاء و٦٥ ناحية وبنهرها مدينة حلب
وهي مدينة في شمال سوريا واقعة على نهر قويق في عرض ٣٦ درجة و ١١ دقيقة شمالا
وطول ٦٩ درجة و ٣٥ دقيقة على مسافة ٧٠ ميلا عن البحر ومحيطها نحو ٩ أميال وهي
محاطة بسور عربي مهديم وخنندق مطمورا أكثره الآن وللسور عشرة أبواب وفي
وسطها قلعة مبنية على تل مرصوف بالحجارة وحوطها خندق عميق جداً دائره بمقتدار
لصنف ساعة وبها جامع بمنارة وآثار كنيسة ومنزل للجنود وعدة بيوت أكثرها خراب
وبها مقام لسيدنا ابراهيم عليه السلام الذي قيل انها بنيت في أيامه وسميت حلب الشهباء
لحلبه بقرته الشهباء التي كان يحلبها على أكمة فوق مركز المدينة وبناء المدينة على شكل
جميل ونسق شرقي وأبنيثها في ضاية المتانة والظرافة أغلبها الآن على طرز جديد أوروبوي
وازقتها رحبة نظيفة تمد من أحسن أزقة مدن الشام وأسواقها كذلك وعدد سكانها
نحو ١٧٥ ألف نفس وبها ١٥٠ جا مأ و ١٦٥ مسجراً و ٢٥ مدرسة و ١٧ مكتبة وعدة
مطابع وكنائس وقشلة عسكرية مهمة جداً و ٨٥ سيلا يأتيها الماء من قناة المدينة وبها

مدرسة صناعية ومكتب رشدي ومكتب حربي ومكتب أعدادى عديم النظر ومستشفى
بلدى ومستشفى عسكري وبها ٤٥ حماماً وعدة مارستانات و٨٠ خاناً و٩٥ قيسارية وأكثر
من مائة طاحون و٩٥ فرناً و٥٠٠٠٠ نول للمنسوجات الحلبية وأربع دباغات و١٢٥
مصبغة و١٥ مصبنة و٢٥ مصصرة للزيت والسمن و١٨ معمل الكلس وبها أكثر من
٨٠٠ بستان يسقيها نهر قويق وبها كروم لا تعد مغمورة بشجر الكرم والتين والزيتون
والفستق وبها من المياه نهر قويق المذكور الذي يجري منه قناة كبيرة تنتشر في جميع
أنحاء البلدة وتملأ السبلان والمصاريج وتدخل أكثر البيوت والحمامات والجوامع والمعامل
وفي ضواحيها عدة بناييع عذبة وبها ساعة كبيرة مرتكزة على صومعة في علو يضع
عشرة مترا مبنية بالحجر على شكل بديع بغاية الظرف يسمع صوتها من جميع أنحاء
البلدة ومن نحو سنة نجزت سكة حديدية بينها وبين مدينة حماة متصلة بالخط الحديدي
المرار بمدينة حمص والموصل الى بيروت ودمشق الشام المتصل بالخط الحديدي الحجازي
وأما تجارتها فهي في غاية الرواج والسعة وهي مركز مهم للتجارة بين سوريا
وأحيا الشرقية ومحط للقوافل الشامية والبغدادية ومسودع البضائع الاوروباوية
والاميركانية والهندية الا ان تجارتها العراقية تحول أكثرها الى البصرة عن طريق التربة
السورية ومعظم تجارتها في الحراير والمقاصب والمنسوجات القطنية والحريية وغير
ذلك وأهم صادراتها الصوف والقطن والفستق والزيت والسمن والحبوب والصابون
والتبغ والقمح والبيض والعفص ومصنوعاتها السابقة وهي مدار أكثر تجارتها ويصدر
من ذلك كميات وافرة الى أغلب الجهات كمصر والاناضول والعراق والحجاز واليمن
وجاوه وأوروبا ووارداتها سائر المصنوعات الاوروباوية والهندية وغيرها وهي عن
طريق اسكندرونه وبيروت واللاذقية وفتحت حلب سنة ١٥ هجرية على يد أبي عبيدة
ابن الجراح وفي زمن دولة ابن طولون كانت حلب بيد غلامه لؤلؤ وفي سنة ٢٩٠ هجرية
كانت بها حادثة القرامطة وفي سنة ٣٣١ في أيام سيف الدولة بن حمدان في خلافة
الراضي العباسي حدثت بها حادثة الروم وقاتلهم سيف الدولة وظفر بهم ثم في سنة ٣٥١
استولى الروم على حلب دون قلاعها وكان ذلك بواسطة كبشها سرّاً وحيث كان سيف

الدولة غير متيئ للقتال فلم يقو على دفعهم فقتل الروم أكثر عسكره وانهزم سيف الدولة بمن معه ونهب الروم جميع مافي داره وحصروا المدينة فقاتلهم أهلها ودفعوهم عنها ثم بينما كانت الناس على السور اذ سمعوا نهب رجال الشرط لحوانيتهم فلما نزلوا لدفعهم عنها خلى السور منهم فاغتنم الفرصة الروم وصعدوا الي الصور ثم نزلوا وفتحوا الابواب ودخلوا البلد بالسيف وقتلوا خلقاً كثيراً وسبوا بضعة عشر ألف صبي وصبية وغنموا مالا يحصى وما قدروا عليه أخذوه والباقي حرقوه وخرجوا ثم في سنة ٣٥٩ هجم الروم أيضا على حلب فصالحهم فرعويه غلام سيف الدولة على مال ورجعوا وفي سنة ٣٨١ سير اليها العزيز صاحب مصر جيشاً وكان بها أبو الفضائل ابن سعد الدولة الحمداني ولؤاؤ غلام سيف الدولة وأقاموا عليها ١٣ شهراً فإرسل لؤلؤ الى صاحب الروم وأخبره انه اذا أخذت حلب تؤخذ الطاكية فإرسل لهم نجدة فانهزم العسكر المصري ثم في سنة ٤٢٩ أتتها الجيوش المصرية تحت قيادة الدزيري وملكها ثم مات الدزيري وملكها معز الدولة وبقى بها الى سنة ٤٤٠ فأرسل اليه المصريون جيشاً فهزمهم معز الدولة ثم صالحهم ونزل لهم عن حلب ولا زالت الايدي تتناهبها الي ان تغلب عليها التتر سنة ٦٥٩ ثم السلجوقية في سنة ٨٠٣ ثم استولي عليها بمالك مصر ثم ضمها السلطان سليم الاول الي أملاكه سنة ٩٢٣ وكان عدد سكانها أكثر من ٣٠٠ ألف نسمة الا ان الزلازل أضرت بها وخربت أكثرها ولم تزل تحت رعاية العثمانيين الي الآن



باب الحاء مع الميم وما يليهما

[حماة] ذكرها في الاصل وقال غيره أيضاً * هي مديشة من أشهر مدن الشام وأنزهها بها قلعة معتبرة ومحيط بها سور اشهر قديماً بهذه العبارة التي تقرأ طرداً وعكساً وهي (سور حماة برها محروس) بها عدة أسواق ظريفة وجوامع منظمة وحمامات مشهورة وهي كثيرة البساتين والكروم أرضها في غاية الخصابة كثيرة المزروعات كثيرة

(٢٣ منجم - ثاني)

الخضراوات والفواكه غزيرة المياه يروها نهر العاصي الشهير بشيطة التجارة وصناعتها في المنسوجات القطنية والحريرية في غاية التقدم وعدد أهلها نحو ٦٠ ألف نسمة وعدد قراها ١٠٤ قري عامرة وعدة قرى خربة ومزارعها كثيرة جداً وأكثر أهلها من المسلمين وبها قليل من المسيحيين وليس بها يهودي أصلاً وفتحت سنة ١٧ هجرية على يد أبي عبيدة بن الجراح ولم تزل تتداولها الأيدي إلى أن دخلت مع سائر البلاد الشامية تحت يد الدولة العثمانية

[حصن] ذكرها في الأصل أيضاً وقال غيره هي • مدينة جميلة قديمة واقعة في مستوى من الأرض كانت سابقاً من أكبر البلاد وأحسنها وهي خصبة الأراضي كثيرة المزارع والبساتين يسقيها نهر العاصي وهي جيدة الهواء بها كثير من الجمال المفرط والفطنة وإن كان ظاهر حال أهلها يومهم البلاءة وصناعتها رائجة ولأهلها براعة في الأنسجة القطنية والحريرية والقصبية ويوجد بها نحو ٥٠٠٠ نول لصناعة المس والديما والزناير والشراشف والاعبية والقوط والمناشف والأنواب الحريرية وتجارها في ما ذكر في غاية الرواج وتصدر منها كميات وافرة إلى جملة جهات وفتحت حصن سنة ١٥ للهجرة ولم تزل تتداولها الأيدي إلى أن استولت عليها الدولة الأيوبية ثم ملكها النتر ثم أخذها منهم العثمانيون وعدد أهلها نحو ٦٠ ألفاً من المسلمين وقليل من غيرهم

باب الخاء مع الواو وما يليهما

[حوران] ذكرها في الأصل وقال البستاني هي • لواء من ولاية سورية تبعد عن دمشق نحو عشرين ميلاً يحدها شمالاً دمشق وبعض توابعها وشرقاً البادية وجنوباً فلاة واسعة نهايتها الحجاز وغرباً نهر الأردن والظاهر أن أصل حوران من حور الغبرانية بمعنى الكهف أو الغار فإن بها كثيراً من الكهوف والمقابر وهي منقسمة إلى أربعة أقضية قضاء الشيخ سعد وهو قصبه اللواء الآن وقضاء القنيطرة وقضاء عجلون وقضاء الجبل المعروف بجبل الدروز ومجموع قراها ٢٣٠ قرية يسكنها نحو ١٠٠ ألف

نفس من مسلمين ونصارى وأروام وموارنة وبدو وأراضيتها في غاية من الخصابة وتربتها في غاية الجودة ومحاصيلها جيدة جداً وهي أنواع الحبوب والخضر والفواكه وبها من المعادن الحديد والذهب والحجرى والبترول وأكثر تجارتها في الحبوب مع عكا ودمشق وأبينتها من الطرز البسيط خال من الانتظام كعيشة أهلها وملابسهم ٥٥ وجبل الدروز واقع في الجهة الشرقية من حوران تمتد من الشمال الى الجنوب وهو قليل المياه لكنه كثير الخصابة وسكانه دروز ونصارى وبدو عدد الدروز القاطنين به نحو ٢٥ ألفاً ومعظم طوله من الشمال الى الجنوب نحو يومين أى ستون ميلاً ومعظم عرضه من الشرق الى الغرب ثلاثون ميلاً فتكون مساحته نحو ألف وثمانمائة ميل مربع وأراضيه بركانية وحجارته سوداء وهو سهل المسالك وأبينته غير محكمة وعدد قراه نحو ٧٣ قرية أهمها السويداء وسكانها نحو ٢٥٠٠ نفس وهي مركز القاطنات الآن وينابيع هذا الجبل في غاية العذوبة ومقادير مياهها كافية لأهله وبه كثير من الثلوج وواؤه باردة جداً لا يشتد حره وتباخ محاصيله قدر ثلث محاصيل حوران أما أشجاره فقليلة وحيواناتها البرية والاهلية كحيوانات بقية البلاد الشامية



باب الحاء مع الياء وما يليهما

[حيدر آباد] ولاية من الولايات الهندية تسمى بمملكة النظام أيضاً واقعة بين ١٥ و ٢١ درجة و ٣٥ دقيقة من العرض الشمالي ٧٤ درجة و ٤٥ دقيقة و ٨١ درجة و ٣٥ دقيقة من الطول الشرقي يحدها شمالاً بيران وشمالاً بشرق الولايات الوسطى وشمالاً بغرب وغرباً رأسه بومباي وجنوباً وجنوباً بشرق ولاية مدراس ٥٥ مساحتها ٩٥٣٣٧ ميلاً مربعاً وعدد سكانها نحو ١٢ مليون من المسلمين وأهم أنهارها غداقري الذي يجري وسط البلاد والكوستنا وهو يجري في حدودها الجنوبية والوردان والبنغوانا في الشمال وكلها تجري شرقاً وتربتها في غاية الخصابة إلا أن حرارتها غير متقنة ومن أهم محاصيلها الزراعة الحنطة والقطن والارز والشعير والنباتات الزيتية والبطاطا وغيرها

وأهم مصنوعاتها الحرارز والطنافس والشيلان وغيرها وهوؤها أبرد من هواء ماهوف في عرضها من البلاد لارتفاع موقعها وبها غدة طرق عسكرية وسكة حديدية تمتد في الجهة الشرقية والجنوبية من البلاد متفرعة الى عدة فروع • وحيدرآباد أيضاً عاصمة الولاية المذكورة واقعة على نهر مسي على بعد ٣٠٠ ميلا من مدراس الى شمالي الشمال الغربي وعدد سكانها أكثر من ١٠٠ ألف نسمة أكثرهم مسلمون وهي بلدة نظريفة الشكل مزدهجة بالسكان أكثرها طبقة واحدة بها عدة جوامع ومدارس وأبنية عمومية محاطة بجبلات جميلة وعدة منتزهات نظرة وبجوارها عدة صهاريج كبيرة وبها حرس انكليزي وللرأسة الانكليزية بها بناء فاخر وكان بناء حيدرآباد في أواخر القرن العاشر الهجري وملكها من الهنود المسلمين وهو مستقل في ادارته استقلالاً اداريا مع زيادة رعاية في ذلك

[حيفا] ذكرها في الاصل وقال البستاني هي «فرضة على البحر المتوسط واقعة في لواء عكا من سوريا وقصبة قضاء باسمها أما الفرضة فتبعد عن عكا جنوبا مسافة ثلاث ساعات وهي واقعة في سفح جبل الكرمل المشهور وكانت قديما على لسان داخل البحر ثم نقلت لمحلها الآن لاسباب حربية ومن مدة ليست بعيدة كانت حيفا بلدة صغيرة الا أنها لحسن موقعها التجاري وطيب هوائها ومناخها تقدمت بسرعة لحالتها الحاضرة وقد افتتحت بها عدة مدارس وأنشئت بها مطاحن بخارية وبعض أبنية عمومية ومن مدة قريبة اتصل بها فرع من السكة الحديدية الحجازية مبدؤه من مزاريب وهو بشارة عظيمة بحسن مستقبلها وقد بلغ عددها في الاحصاءات الأخيرة نحو ١٥ ألف نسمة منهم نحو ٢٠٠٠ مسيحيون والباقيون اسلام ومينائها أمين ومعظم تجارتها أنواع الحبوب والصناعة بها متأخرة وقضاؤها يحتوي على ٦٨ قرية بها من السكان ١٥ ألف أكثرهم مسلمون وباقيهم من المسيحيين والدروز وأراضيها في غاية الخصابة الا أن العمل فيها ضعيف ومن حاصلاتها الزيتون والحنطة والشعير والسمسم والذرة والقطن وغاباتها معمورة بالاشجار وأهلها أصعب شجاعة وكرم وفهم سنة ١٢٨٥ أنها قوم من الألمان وأنشؤا في الجهة الغربية منها مستعمرة متقنة البناء على طرز جديد وأخذوا يكفون جهدهم في أسباب

تعيشهم ولا زالوا مع الوطنيين بيد واحدة باذلين جهدهم في احياء الاراضى وغرس
السكرام والمسايق فى أنواع الصنائع

— باب الخاء مع الالف وما يليهما —

[غانيا] بفتح الخاء واسكان النون وفتح الياء آخره ألف هو أكبر ثغر فى جزيرة
كريد واقع على شاطئ الجزيرة الشمالى عدد سكانها نحو ١٥ ألف نسمة ثلثهم مسلمون
والباقون أروام وهى محاطة بأسوار منيعة وخنادق عميقة كلها مهملة بها عدة جوامع
وكنائس وبها عدة مدارس من جماتها مدرسة لتعليم المعلمين ومن أهم حاصلاتها الحبوب
والدقيق وغير ذلك وقد استولت عليها الدولة العلية سنة ١٠٥٣

— باب الخاء مع الداد وما يليهما —

[خنداوندكار] • ولاية فى تركة آسيا يحدّها شمالاً بحر مرسا ومنتصرفية أزمير
وجنوباً ولايتا آيدين وقونيا وشرقاً ولاية انقره وغرباً منتصرفية بيغا مساحتها ٢٦٢٥٠
ميلاً مربعاً وهى كثيرة الجبال والغابات والمياه وبها جامات للمياه المعدنية وأراضها
فى غاية الخصابة ومن حاصلاتها أنواع الحبوب والحرير والزيتون والقطن والافيون
والعنب والخردل والسكرتان وصنائعها متقدمة جداً فى الاقشة الحريرية وهى منقسمة
الى أربع منتصرفيات و٢٧ قضاء و٤٦ ناحية وبندرها مدينة بروسة وعدد سكانها
١٣٠٠٠ نفس

✽ باب الخاء مع الراء وما يليهما ✽

[خراسان] ذكرها في الاصل وقال غيره هي ولاية في الشمال الشرقي من بلاد فارس واقعة بين عرض ٣١ درجة و ٣٠ دقيقة و ٣٨ درجة و ٤٠ دقيقة شمالاً وطول ٥٢ درجة و ٤٠ دقيقة و ٦١ درجة و ٢٠ دقيقة يحدها شمالاً خيوا وشرقاً أفغانستان وجنوباً وغرباً ولايات كرمان الفارسية ولورستان والعراق العجمي مساحتها ١٢٤٤٠٠ ميل مربع ٠٠ وعدد سكانها نحو ٨٥٠٠٠٠٠ نفس وكورها الشمالية خصبة جداً وبها عدة واحات تحتوي على عدة مدن بها كثير من السكان وحاصلاتها الزراعية هي القطن والحبوب والعنب والتبغ والعقاقير الطبية ومصنوعاتها الالسجة الحريرية والصوفية والبسط وعمل البنادق ونصال السيوف وقصبتها مشهدة ومن أشهر مدنها يزدوتباز ونيسابور وثلاثا سكان الولاية من الفرس والباقون تركان واكراد رحالة والديانة السائدة بها هي الاسلام على المذهب الشيعي وقد كانت قديماً قسماً من تماسكة الاسكندر الكبير ثم حكمتها الارشاكونية والساسانيون ثم الخلفاء وتوابعهم ثم الصفيرية والسمنية والفرزونية ثم الساجوقيون ثم أهل خوارزم والفرورية ثم تمرلنك ثم صارت ولاية فارسية عدا هراة ولم تزل كذلك

[خربوط] * مدينة من ولاية ديار بكر تبعد عنها ١٠٠ كيلو متر في الجهة الشمالية الشرقية وهي على نجد مخصب يسقيه الفرات وعدد سكانها نحو ١٥ ألف نسمة من المسلمين وقليل من الأرمن

[خرطوم] بفتح الخاء * مدينة بأفريقية من مدن السودان واقعة على ضفتي النيل الأزرق في قرب ملتقاه بالنيل الأبيض في عرض ١٥ درجة و ٢٦ دقيقة شمالاً وطول ٣٦ درجة و ٣٧ دقيقة شرقاً أسست في زمن محمد علي باشا وشيدت مبانيها وطرقها في زمن اسمعيل باشا وهي الآن عاصمة الحكومة السودانية ومركز حاكمها العام وقد جددت أبنيتها وطرقها جميعها على النسق الجديد وصار بها جناب عديدة وأبنية جميلة وبعض معالم وتحسنت تجارتها كثيراً خصوصاً بعد وصول الخط الحديدي إليها وسكانها نحو

باب الخاء مع النون والواو وما يليهما (١٨٢) خرطومتان - خوزستان

١٣٠٠ من مصريين وبرابرة وأتراك وسودان وبدو ويهود وأروباويين وتجارها في التبر - العاج وریش النعام والصمغ وغير ذلك

[خرطومتان] بضم أوله واسكان ثانيه وبالطاء المهملة على وزن تثنية خرطوممة شعبتان بديار بني أسد قال كثير

تراها وقد خفت الأيس كآنها بمدفع الخرطومتين إزار

قاله البكري

باب الخاء مع النون وما يليهما

[خندوز] بضم الخاء واسكان النون وضم الدال آخره زاي مدينة من بلاد النتر واقعة في ٣٦ درجة و ٤٨ دقيقة من العرض الشمالي و ٦٩ درجة و ٢١ دقيقة من الطول الشرقي يحدها جنوباً أفغانستان وغرباً بخارى وشرقاً بلور طاغ وأكثرها جبال تخللها عدة سهول مخصبة ومحصولاتها القمح والشعير والأرز

باب الخاء مع الواو وما يليهما

[خوجند] بضم الخاء واسكان الواو وفتح الجيم واسكان النون آخره دال مدينة في أواسط آسيا من تركستان على ضفة سيحون في ٤١ درجة و ٢٣ دقيقة من العرض الشمالي و ٦٨ درجة و ٤٢ دقيقة من الطول الشرقي وهي محاطة بأسوار قديمة وخنادق وبها عدة ترع وصناعاتها الأسيجة القطنية وتجارها واسعة وهي كثيرة السكان

[خوزستان] ذكرها في الأصل وقال البستاني هي ولاية من فارس اسمها القديم شوشته يحدها شمالاً لورستان وإلى الجنوب الشرقي فارس وجنوباً خليج العجم وغرباً ولاية بغداد مساحتها ٣٩٠٠٠ ميل مربع وعدد سكانها نحو ٤٠٠ ألف نسمة وشط القرب وهو مجتمع نهر دجلة والفرات قسم من حدها الغربي وأعظم أنهرها الكرخ

والسكازون وبها مراعي جيدة واسعة ولاهها عناية كبيرة في تربية المواشي ومن
محصولاتها الأرز والذرة والشعير والقطن والتمر وقصب السكر والنيل ويربي بها دود
الحرير ولها تجارة مهمة مع بغداد والبصرة وأما كن آخر وأهلها مسلمون الا قليلا
منهم صابئة وهي أقدم عواصم بلاد فارس

(خوقند) يضم الخاء وفتح القاف • بلاد بآسيا الوسطى وهي إحدى الخانات
الثلاثة الغربية أي بلاد النتر المستقلة الواقعة بين عرض ٣٩ و ٤٣ درجة شمالا وطول
٦٩ و ٧٥ درجة شرقاً يحدها في الجنوب الغربي والغرب الشمالي والشمال الشرقي ولاية
سرداريا الجديدة الروسية وشرقاً وجنوباً بشرق تركستان الشرقية وجنوباً سهل البعير
وأهم أنهارها أنهار جيحون وهاوآها في الجبال بارد جداً وفي غيرها معتدل وحرها
في أيام الصيف حار شديد وفي لياليه قليل وتربته في غاية الجودة خصوصاً في وسط
البلاد ومن مزارعها أنواع الحبوب والقطن والارز والقنب وأثمارها في غاية الجودة
ومعظم مصنوعات الانسجة الحريرية وبها كثير من المواشي ومن معادنها الفحم الحجري
والحديد والنفط والبتروك وغير ذلك وعدد سكانها نحو ثلاثة ملايين من الانفس وهي
تحت حماية روسيا



باب الخاء مع الياء وما يليهما

(خيو) بفتح الخاء واسكان الياء وفتح الواو المدودة • خانية من تركستان
المستقلة في آسيا الوسطى بين عرض ٣٦ و ٤٤ درجة شمالا وطول ٥١ و ٦٢ و ٣٠
دقيقة شرقاً يحدها شمالا روسيا وشرقاً بخارى وجنوباً أفغانستان وفارس وغرباً بحر قزوين
مساحتها ٣٠٠٠ ميل مربع وسكانها ١٥٠٥٠٠٠٠ نسمة وهي ذات أراض خصبة كثيرة
المياه والنباتات وأثمارها ليس لها نظير في فكاهتها لاسيما التفاح والدراقن والرمان
والبطيخ ومن محصولاتها الارز والحلطة والقطن والحرير وأهم مصنوعات الأدوات
الحسابية والخزفية والمنسوجات الصوفية والحريرية ومعظم تجارتها مع روسيا ثم مع بلاد

قارس وافغانستان وهواؤها في فصول البرد بارد جداً وفي فصول الحر شديد وأهلها من الازبكية والتركان والفرغيزا والطاجيقة والفرس والحاكم هو الخان ومعه عدة مآمير لا يقدر على فصلهم عن مأمورياتهم اذا أراد وله قواد لا يخدمون الا في وقت الحرب والقضاء بيد المفتيين في بيوتهم أو في الجوامع • وخيوا أيضاً قسبة الخانية المذكورة واقعة في أخصب جهة من وادي الاموادريا وعدد سكانها نحو ١٠ آلاف نفس وظاهرها عاصم بالمفروسات والمزروعات ولكن باطنها أقل انتظاما من ظاهرها وبها عدة جوامع ومدارس أحسنها مدرسة محمد أمين خان تسع ٣٠٠ تلميذ وهي من الأبنية القديمة



باب الدال مع الألف وما يليهما

[دارفور] أي بلاد الفور * بلاد التكرور من افريقيا الوسطي وهي واحة كبيرة في الجهة الجنوبية الشرقية من الصحراء الكبيرة يحدّها غربا وداي وجنوبا رونما وفريت وشرقا فلاة يسكنها بدو رحالة تفصلها من كردقان •• موقعا بين ١٠ و ١٦ درجة شمالا وطول ٢٢ و ٢٨ شرقا •• مساحتها ١٤٠ ألف ميل مربع وعدد سكانها نحو ٣ ملايين نفس وقيل خمسة ملايين بها عدة أراض خصبة من محصولاتها الارز والذرة والسمسم والفول والتبغ والثمار وعدة أنواع عقاقيره وبها كثير من المواشي خصوصا الجمال والافعال والماعز ومنها أكثر ثروة الاهالي وبها عدة من الحيوانات البرية الافريقية وكثير من المعادن وهواؤها حار جدا وفصولها ثلاثة الربيع والصيف والخريف والأخير يسه مسه الشتاء وبه يكثر وجود القوس قزح بحيث ان الانسان يري أربع أو خمس أقواس قزح في وقت واحد • وأهلها عرب وزنوج ولغتهم العربية وديانتهم الاسلامية ومعارفهم وآدابهم منحطة كثيرا وهم مفرمون بشكثهم الزوجات والمهنة كلها على النساء الاحل السلاح •• وكان حاكمها مستقلا مستبدا في بلاطه وكانت له احتفالات خصوصية غريبة فكان لا يتكلم مع أحد بدون ترجمان وانما (٢٤ منجم - ثاني)

يصدق يلزم حاشيته ان يجمعوا بصاقه بأيديهم واذا كبا فرسه به لزم كل فرد من حاشيته ان يفعل مثله وهكذا اذا عطس أو سعل وحرسه كان مؤلفاً من فرقة من النساء العجائز أما الآن فقد ضمت الى مصر وأعظم مدنها قبة وتجارها في البضائع السودانية مع مصر رائجة كغيرها

[داغستان] * ولاية روسيه واقعة في جهة بحر قزوين موقعها بين عرض ٤٣ درجة و ٣٠ دقيقة و ٤١ درجة شمالاً وطول ٤٥ و ٣٠ دقيقة و ٤٨ و ٣٠ دقيقة . . مساحتها ١١ ألف ميل مربع . . وعدد سكانها ٤٩٩٠٩٦ نفساً وأكثر أنهارها سيول جبلية نصب في بحر قزوين وهوؤها بارد وأوديتها مخضبة ومن محاصيلها الحبوب والارز والزعفران والثمار والجوز والخشب الجيد ومن معادنها الحديد والرصاص والكبريت ويصنع بها كثير من الاسلحة ويربى فيه جملة من المواشى والخيول والجمال وداغستان الغربية هي مسكن معظم قبيلة اللسغية القوية ولا سيما الاسلام من الصوفية وهم لا يزالون مستقلين فعلا عن الروس خاضعين لهم رسماً والشمال الاقصى هو مسكن القبائل التترية من الذلل المغولي وجميعهم مسلمون محبون للإسلام يعيشون من مواشيتهم وقصبته دربند

[دائركه] بفتح أوله تمدودا وفتح النون والميم واسكان الراء وفتح الكاف آخره هاء التأنيث هي مركبة من كلمتين مرك ومعناها أرض ودان وهو اسم أمة مخصوصة ومعنى المجموع أرض أو بلاد الدان * وهي مملكة في شمالي أوروبا واقعة بين عرض ٥٤ درجة و ٢٠ دقيقة و ٥٧ درجة و ٤٥ دقيقة شمالاً وثمان درجات وخمس دقائق و ١٢ درجة و ٢٥ دقيقة شرقاً . . يحدها غرباً بحر الشمال وشمالاً بوغاز سكاجراك وشرقاً بوغاز كوتوغات وبحر البaltic وجنوباً امبراطورية المانيا . . ولها عدة جزائر وهي سيلانده وقيسوفى ولا انجلاند ولا لندوغيرها وأرضها جيبها منبسطة مستوية خالية من الجبال والانهار والغابات وبها قاييل من البحيرات وهوؤها بارد رطب . . ومساحتها في أوروبا ١٤٧٧٥ ميلاً مربعاً ومساحة مستعمراتها في أمريكا ٨٧ ألف ميل مربع . . وعدد سكانها ٢٣٥٠٠٠٠٠ نسمة وهم من الجنس الجرمانى القديم ونقل

المواليدي في هذه المملكة ٣٣ في الالف والوفيات ٢٠ في الالف ٠٠ وهي من أغنى البلاد في مواشها خصوصاً في أبقارها وأغنامها والزراعة بها في غاية التقدم ومن مزارعها الحنطة والشعير والذرة وباقي الحبوب والدخان والثمار خصوصاً الكتان ٠٠ والصناعة بها متقدمة كبقية ممالك أوروبا وبها كثير من المعامل وتجارها في غاية الرواج في حواصل مزارعها ومصنوعاتها وطرقها العمومية كثيرة وبها عدة ترع كبيرة أنشئت للمواصلات التجارية وبها من السكك الحديدية ٨٥٠ ميلاً والامتداد متواصل بها ٠٠ أما لغتهم فهي الدانمركية وهي شبيهة بالألمانية ومعارفها في غاية التقدم منتشرة بين جميع أنواع الشعب والجاهل بالقراءة نادر والديانة العامة هي البروتستانتية والحرية الدينية مطلقة بها تماماً ٠ وتقدر ثروتها بنحو ٣٠٠ مليون جنيه ومالياتها في غاية الانتظام ودخلها ٣٥٠٠٠٠٠٠ جنيه ونفقاتها تقرب من ذلك وعاليها من الديون إحدى عشر مليون جنيه ، ، وسفنها التجارية كافية لمصالحها ولها أسطول من الطبقه الثالثة مدرعاتها حديثة متينة ويبلغ جيشها البحري نحو ٢٠٠٠ جندي ، ، أما عدد جيشها مدة السلم فهو ٣٤ ألف عسكري ويمكنها ايصاله في الحرب الى ٧٠ وعند الضرورة الى ١٠٠ ألف بالعدة التامة في مدة أسبوعين ٠٠ وملكها الملك كريستيان التاسع وهو أكبر ملوك أوروبا في السن وسياستها المسالمة للدول والمحافظة على استقلالها لكنها تظهر عداوتها لألمانيا حيث سلبتها ولايتين مهمتين وميلها لروسيا أكثر ، ، وهي منقسمة الى خمسة أقسام كبيرة وعاصمتها مدينة كوبنهاغ في جزيرة سيلاند وهي جزيرة مستحكمة بها من السكان نحو ٣٨٠ ألف نسمة وهي واسعة التجارة بها كثير من الابنية العمومية والاندية العلمية وكتبخانات مهمة وعدة معامل ومنتزهات وغير ذلك أما تاريخها فقد كانت هذه المملكة قديماً عدة مقاطعات تحتوى على عدة قبائل بربرية دأبها شن الغارات ثم تحسنت أحوالهم تدريجياً واستقلوا وافتتحوا انكلترا في القرن الثالث الهجري وامتلكوها مراراً وضمت الى أملاكهم مملكتنا السوج والزوج ثم انفصلنا عنهم بعد مدة طويلة ولا زالوا في تقدم الى الآن .

[دايتون] بفتح أوله مدوداً واسكان الياء وضم التاء آخره نون * مدينة في ولاية

أوهايو عدد سكانها نحو ٣٥ ألف نسمة وهي رائجة التجارة بدرجة فائقة أمثالها وبها

عدة أبنية جميلة وعدة مدارس وكتبخانة وعدة جرائد ومعامل كثيرة وقد اختطت هذه المدينة في القرن السابق

❦ باب الدال مع الباء وما يليهما ❦

[دبريزين] بفتح أوله واسكان ثانيه * مدينة حرة في شرقي المجر واقعة في سهل رملي عدد سكانها نحو ٧٠٠٠٠ نسمة أكثرهم من المجر ونصفهم من البروتستانت وهي ذات أزقة واسعة وأبنية جميلة وبها عدة مدارس ومستشفيات ومكتبة عمومية بها نحو ٢٠ ألف مجلد وبها عدة معامل للصابون وغيرها ويصنع بها الامشاط والقرو والبراميل والطرق الحديدية منتشرة بها في جميع أنحاء المملكة وهي شهيرة بنخبها

[دبلين] بفتح أوله واسكان ثانيه وكسر اللام آخره نون * مدينة في ايرلاندة واقعة عند رأس خليج باسمها على ضفتي نهر اللقي تبعد ٢٩٢ عن لندن عدد سكانها مع ضواحيها ٢٩٥٨٤١ نفساً وهي من الاسواق الانكليزية التي تباع فيها المواشي والمحاصيل الزراعية ونها قابل من المعامل وبها عدة مدارس وجمعيات خيرية ومدرسة صناعية وبها ثلاثون جريدة وعدة مطابع ونها عدة أبنية جميلة جداً وهي آخذة في التقدم العلمي والصناعي

[دُبِّي] بضم أوله وكسر ثانيه وتخفيفه وبالياه المشددة، وضع واسع قال ابن الاعرابي ولذا يقولون جاءنا بدبا دبي أي بمثل دبا هذا الموضع الواسع من المال روي ذلك أبو عمرو عن ثعاب عن ابن الاعرابي قاله البكري

❦ باب الدال مع الجيم وما يليهما ❦

[دجلة] ذكره في الاصل وقال البستاني أيضاً هو * أحد النهرين العظيمين في العراق الذي عليه مدينة بغداد وقد يطلق عليه لفظ بحر كما يطلق ذلك على النيل قل

المسعودى تخرج دجلة من بلاد آمد من ديار بكر من أعين قلاط من أرمينية ويصب إليها نهر سربط وسائر ما يخرج من بلاد الروم وغيرها من الأنهار كنهرو دومانوا والخابور وسيلون وبازندى وباهدا ثم تمر دجلة بمدينة الموصل ويصب إليها نهر الزاب الأكبر ثم الزاب الأسفل ثم تنتهي إلى مدينة تكريت وسمر من رأي ومدينة السلام فيصب إليها الخندق والصراة ونهر عيسى ثم تخرج دجلة عن مدينة السلام فيصب فيها أنهار كثيرة مثل ديالى ونهر بين ونيل النعمانية فاذا خرجت دجلة من مدينة واسط تفرقت في أنهار هناك إلى بطيحة البصرة . فمقدار مسافة جريان دجلة على وجه الأرض نحو ٣٠٠ فرسخ . وقال القزوينى يخرج دجلة من أصل جبل بقرب آمد عند حصن يعرف بحصن ذى القرنين وهي هناك ساقية وكلما امتدت انضم إليها مياه جبال ديار بكر ثم يمتد إلى ميفارقين وإلى حصن كيفا ثم إلى جزيرة ابن عمرو ويحيط بها ثم إلى الموصل ثم إلى تكريت وقبل ذلك ينصب فيه الزابان ومنهما يعظم ثم إلى بغداد ثم إلى واسط ثم إلى البصرة ثم عبادان ثم يصب في بحر فارس وإذا انفصل عن واسط انقسم إلى سبعة أنهر عظام تحمل السفن منها نهر ساس ونهر العراق ونهر دجلة ونهر جعفر ونهر ميسان ونهر هوفرى ونهر الهامسة ثم تجتمع هذه الأنهر وما ينضاف إليها من الفرات كلها قرب مطارة وهي قرية بينها وبين البصرة يوم واحد وهناك يعظم جداً . . . وماء دجلة من أعذب المياه وأخفها وأكثرها نفعاً لأن مجراه من مخرجه إلى مصبه في العمارات وفي أيام الصيف ينفد كله باستعماله في نواحي البصرة وواسط فلا يبقى منه شيء . هذا ما ورد عن دجلة في كتب العرب . . . وقال بعض متأخري الجغرافيين من الأفرنج أن مخرج دجلة في وسط تلك الجبال الوعرة الفاحشة التي فيها المعادن المعروفة بأرغنة معدن إلى الشمال الغربى من ديار بكر ثم يجتاز هذه المدينة ويسير إلى أن يصل إلى جزيرة ابن عمر ثم ينحدر في السهول الفسيحة من بلاد الجزيرة قال هذا هو الرأي العام فيما يخص مجرى دجلة غير أن الخطأ واضح فيه لأنه لا يتفق مع آراء المتقدمين ولا الجغرافيين المحلية فقد ذكر استرابون أن مخرجه على مسافة ٢٥٠٠ استارة من الفرات ووافقه بلينيوس وبظهر من رسم جميع الخارطات الحديثة أن هذا الذى

وصفوه ممتاز عن النهر الذي يجري في الجزيرة ويسميه أهلها نهر مراد فيجب أن يبحث عن أصل دجلة القديم الحقيقي والذي يظهر أن نهر أرزن من بينهما هو الذي تنطبق عليه الاوصاف القديمة كما ذكره موسيو دانفيل والذي ظهر من تحقيق مستر بلوس انك الانكليزي الذي صعد من بغداد الى مخرجه ومعه الادوات الكافية لرصد أحواله هو أن نهر أرزن ونهر مراد عبارة عن دجلة الاعلى فنه أرزن ينحدر من جبال نمرود غربى بحيرة وان ويجرى الى جنوبى الجنوب الشرقى ويمتاز بحيرة أرزن ويجه الى جنوبى الجنوب الشرقى ثم الى الجنوب ويصل الى الجزيرة ماراً فى الوهاد التى بين جبال بوتان وزاخو وسلسلة قراجه طاغ وأشهر الأماكن الواقعة على ضفتيه من تلك النقطة الى مصبه هي الموصل والسن وقلعة شرقة السن وتكرت وسامرا وخرابات أويس وبغداد والقرنة والبصرة ومجرام من الجزيرة الى السن حيث يلتقى بالزاب الاعلى نحو ٢٠٠ كيلو متراً ثم يجتاز جنوباً الى قلعة شرقة مسافة ٧٤ كيلومتراً فينعطف بواسطة جبل مكحول وتل حرين الى جنوبى الجنوب الشرقى ويجري كذلك الى ما فوق نامراً ١٨٥ كيلو متراً ثم يستقيم شرقاً مسافة ٥٠ كيلو متراً ثم يعود الى الجهة الاولى الى جنوبى بغداد مسافة ٩٢ كيلو متراً ثم يجري موازياً للفرات مسافة ٤٦ كيلو متراً وعند ٤٢ درجة ودقيقتين يتباعد دجلة عن الفرات متقدماً نحو جبل لورستان فيجربى ١٨٥ كيلو متراً على زاوية مستقيمة ويجربى جنوباً ٦٥ كيلو متراً ثم الى جنوبى الجنوب الشرقى الى القرنة ١٣٥ كيلو متراً ثم يلتقى بالفرات ومن هناك يسمى بشط العرب كما ذكرنا فيكون طول مجرى دجلة الى مصبه ١٤٧٥ كيلو متراً منها ١٦٧ لشط العرب وأما عرضه فهو عند الجزيرة نحو ٢٠٠ متر ثم يزداد زيادة خفيفة ونهر دجلة أكثر غوائل من الفرات وجريه أسرع الكثرة الانصبابات فيه لا لتحدر مجراه والزيادة فيه أى المد والجزر أكثر ترتيباً من ذلك وشواطئ دجلة من القرنة الى بغداد قفرة ومن وراء ذلك مختلف مناظرها وعليها خرابات كثيرة هذه خلاصة ما يتعلق بهذا النهر وأشهر الجسور التى عليه هو الجسر الذي ببغداد الوارد في قول على بن الجهم
عيون الموربين الرصافة والجسر جابى الهوى من حيث أدري ولا أدري
انتهى ملخصاً

﴿ باب الدال مع الراء وما يليهما ﴾

[دِرْسَدَن] بكسر الدال واسكان الراء والسين وفتح الدال آخره نون * هي عاصمة مملكة صكسونيا واقعة في عرض ٥١ درجة وثلاث دقائق شمالا وطول ١٣ درجة و٤٤ دقيقة شرقا تبعد ٩٩ ميلا عن برلين الى الجنوب الشرقي وهي على ضفتي نهر الي فيواد خصب في أجل بقعة عدد سكانها ١٧٧٠٨٩ نسمة وهي ذات منظر بهج بها كثير من الابنية الجميلة والشوارع النظيفة والمنزهات الانيقة وبها أيضا عدة أبنية وآثار قديمة ومجموعات صناعية ومعرض التصوير المشهور وجملة مدارس ومجلات خيرية وعدة مطابع وجرائد ومعامل وهي محور عظيم للتجارة والمدينة الرابعة في ألمانيا بالنظر للسكان بنيت سنة ٥٩٣

﴿ باب الدال مع اللام وما يليهما ﴾

[دہلی] أودلى أو دهلي * مدينة في الهند الانكليزية على فرع من فروع نهر الجننة على بعد ٨٣٠ ميلا عن كلكتا الى الشمال الغربي في ٢٨ درجة و٣٩ دقيقة من العرض الشمالي و٨٨ درجة و١٨ دقيقة من الطول الشرقي : عدد سكانها نحو ١٦٠ ألف نسمة أكثرهم هندو مسلمون ومحيط المدينة سبعة أميال محاطة بسور من الحجر الرملي الاحمر ارتفاعه نحو ٣٠ قدما تعلوه ابراج مستديرة وقلاع وله احد عشر بابا وخنق سبعة ٢٠ قدما وبها عدة شوارع ظريفة منها شارع شاندي سوک أو سوق الصاغة وبأوله القصر الملكي المحتوى على الجامع الملكي الشهير وعلى قاعات فسيحة وجاين نظرة ومن أبنيتها الفاخرة المجمع العام الذي كان به عرش الطاووس المصنوع من الذهب والجواهر الذي قدرت قيمته بنحو ١٥٠ مليون فرنك ومنها الجامع العظيم المسحى مسجد جنة المعدود من غرائب الدنيا وعجائبها الذي شاده شاه جهان في ست سنوات ١٠٤٧ هجرية مساحته ٤٥٠ قدماً مربعاً يرقى اليه بسلم حجري عريض وطوله ٢٦١ قدماً تعلوه ثلاث قباب

من المرص وفي كل من زاواياه منارة مرتفعة وبها عدا ذلك نحو ٤٠ جامعاً ويوجد في المدينة وبجوارها نحو ثلاثمائة مدرسة عدا مدارس المسلمين وعدة ترسخانات وبها عدة معامل للمنسوجات ونجارتها واسعة النطاق خصوصاً في أصناف الحرير والجواهر وهي على طريق العامة من كلكتا الى لاهور وقد كانت هذه المدينة في القرن الرابع قاعده لحكام الهند وفي سنة ٥٩٠ هجرية فتحها عنوة محمد الغوري وأسس قطب الدين أحد قواده بها دولة مشهولة بدولة الباتان ولم تزل تنقل من يد الي يد وتقوى مرة وتضعف أخرى الى سنة ١٢٧٥ حاصرها الانكليز ونقب أسوارها وخرب جلة محلات منها واستولي عليها وحكم على ماسكها شاه محمد بهادر بالثقي المؤبد ولم تزل كذلك الى الآن

[دمشق] ذكرها في الاصل وقال غيره تسمى بجيرون وجلق والفيحاء والشام وفي القاموس سميت دمشق باسم بانها دمشاق بن كنعان وقيل باسم دمشق بن عمرو وقيل باسم دمشق غلام ابراهيم عليه السلام وسميت بجيرون باسم جيرون بن سعد بن عاد بن عوص أو باسم ناب من أبوابها بساء سليمان الحكيم وجلق لفظة أعجمية تسم الكورة كلها وقيل دمشق خاصة وقيل اسم موضع باحدى قرأها وقيل اسم تمثال امرأة في احدى قرأها يجري الماء فيها وقد تلقب بالفيحاء ولفظ الشام اسم لبلاد سورية يطلق على دمشق لانها قاعدتها وقيل لانها عن مشامة القبلة أي شمالها أولان قوماً من بني كنعان تشابهوا اليها أي نياسروا أو باسم سام بن نوح فانه بالشين في اللغة السريانية أو لان أرضها شامات بيض وحر وود وعلى هذا لاتهمز وهي مؤنثة وقد تذكر انتهى ٥٠٠ وقيل ان بانها عوص بن ارام واسمها بالعبرانية دمستك وهي من اقدم مدن الدنيا وكانت قاعدة المملكة السريانية وهي الآن قصبة الولاية السورية في ٣٣ درجة و ٣٢ دقيقة من العرض الشمالي و ٣٦ درجة و ٢٠ دقيقة من الطول الشرقي ارتفاعها عن سطح البحر ٢٣٤٤ قدماً ومحيطها أكثر من تسعة أميال تبعد عن بيروت ١١٤ كيلو متراً وعن القدس ١٣٦ ميلاً الى شمال الشمال الشرقي وعن حلب ١٨٠ ميلاً جنوباً بقرب وعن البحر المتوسط ٤٥ ميلاً وموقعها في سهل خصب جميل يحيطه ثمانون

ميلا على ضفة نهر بردى الجنوبية بيضة الشكل طولها من الشرق الى الغرب نحو ميل ونصف يحيط بها سور قديم في زاوية الشمالية الغربية قلعها المشهورة وهي شهيرة في كثرة مياهها وبساتينها في غوطة تعد من أفضل جنات الدنيا وأزهارها وأزمرها وقال أبو الفداء منتزهات الارض أربعة صفد سمرقند وشعب بوآن ونهر الابله وغوطة دمشق وقال ابن بطوطة دمشق تفضل جميع البلاد حسناً وكل وصف وان طال فهو قاصر عن محاسنها وقال أبو الحسين بن جبير وأما دمشق فهي جنة المشرق وخاتمة بلاد الاسلام التي استقريناها وعروس المدن التي جلبناها قد تحلت بأزهار الرياحين وتجلت في حلق سندسية من البساتين وحلت من موضع الحسن بالمكان المكين وتزينت في منسما أجمل تزيين ظل ظليل وماء سلسبيل تنساب مذانبه انسياب الأرقم بكل سبيل ورياض يحيي النفوس نسيمها العليل وقد سمت أرضها كثرة الماء حتى اشتاقت الى الظما فتكاد تناديك بها الصم الصلاب اركض برجلك هذا مغتسل بارد وشراب وقد أحدثت البساتين بها أحداق الهالة بالقمر والاكمام بالثمر وامتدت بشرقيها غوطتها الخضراء امتداد البصر وقيل فيها شعر

دمشق بنا شوق اليها مبرح وان لج واش أوالح عذول
بلادها الحصباء در وترها عبير وأنفاس الشمال شمول
تسلسل فيها ماؤها وهو مطلق وصح نسيم الروض وهو عليل

وهي منقسمة الى قسمين أحدهما داخل السور والآخر خارجه والاول هو القديم الاصل والثاني بني بعد الفتح وهي على حسب تقسيم الحكومة ثمانية أقسام وهي القميرية وبها النصراني والاسرائيليون والشاغور والميدان الفوق والميدان التحتي والفنوات والعقيبة والعمارة والصالحية وكل قسم من هذه عدة أقسام والقسم الذي داخل السور له ثمانية أبواب قديمة جداً وهي في شمالها باب توما وباب السلام وباب العمارة ويقال له باب الفرديس وفي غربها باب السرايا وباب الجابية وفي جنوبها باب الشاغورا والصغير وفي شرقها الباب الشرقي وهو من عهد الرومان والمشهور ان قلعها أسست في صدر الاسلام وكانت جميلة يسكنها الولاة وللملوك طولها ٣٣٠ خطوة وعرضها ١٧٠

وارتفاعها أكثر من تسعين قدماً وقد بدأ بها الخراب من نحو ٤٠ سنة ولم تزل تزداد خراباً إلى الآن وفي سنة ١٢٨٠ هجرية بنت الحكومة العثمانية بها حصنين في القسم الذي هو مسكن المسيحيين وفي الميدان الفوقاني ونحو ١٠ تكن كافية لنزول عشرين ألفاً من الجنود مع مهماتهم • وأبنية المدينة متلاصقة أسفلها بالأحجار وأعلىها بالابن والخشب داخلها أجمل من ظاهرها حيث كثير منه منقوش مزخرف محتو على برك وأشجار وأزهار وبها أسواق كثيرة تحتوي على نحو ٩٠٠٠ دكان وبها ١٥٣ جامعاً أقدمها وأجملها الجامع الأموي شرع في بنائه الوليد بن عبد الملك بن مروان سنة ٨٧ هجرية وأضاف إلى صناع بلده ١٢ ألفاً من صناع الروم وكان مكانه في أيام الإراميين هيكل عظيم لمعبودهم رامون ثم أسس الملك يهوذا أن يصنع مثله في هيكل أورشليم ثم صار معبوداً لليونان ثم الروم ثم خرب في أيام أرقادبوس قيصر ثم بناء كنيسة مسيحية ثم في الفتح الإسلامي جعل نصفه جامعاً وبقي النصف الآخر كنيسة باسم القديس يوحنا وطوله مائتا خطوة وفوق وسطه قبة شاهقة تسمى قبة النسر لعلوها أو لمشابقتها النسر والرواقان على جانبيها كجناحيه وفيه أربعة محاريب لأصحاب المذاهب الأربعة بناها الأمير تنكز سنة ٧٢٨ وأبوابه الخارجية سبعة ومن مدة غير بعيدة أصابه حريق أضر به إضراراً عظيماً وبهمة الدولة العلية وغيره الأهالي رد بأحسن مما كان في مسدة وجيزة وبها ٧١ مسجداً و ١٤ تكية و ١٩٤ مقاما وبها عدة كنائس منها القديم ومنها الحديث وحماماتها من أشهر حمامات الفطر الشامي وأحسنها انتظاماً وأقنانياً وأغزرها ماء وهي نحو ٦٠ حماماً وبها ١٣٩ أخانا أشهرها خان أسعد باشا • وأما مياهها فلا تسلك عن كثرتها فإذا سلكت طريق المعجلات قاصداً البلد تري بردي عن يمينك ونهر يزيد عن يسارك وعلى بعد ميل من دمر يتفرع منه نهر ثورا عن يسارك أيضاً ثم يتفرع منه نهر القنوات ثم نهر باتياس والباقي يبق اسمه بردي فالقنوات وباتياس يدخلان المدينة بالقنوات ويوزعان في الشوارع والمعابد والحمامات والدور وماء يزيد منها هناك ينضم إلى بردي والنهر الدبراني الذي يتفرع من بردي عند دمر ينفصل منه فرع قرب ويجري في قنوات تسقى بعض الميدان ونهر يزيد يسقى بسائين الصالحية ويوزع في د

والفائض منه يسقي القرى ونهر ثورا يجري في البساتين الشمالية وبعد سقيها يدخل المدينة منه فرعان والفائض منه يسقي القرى وعند بلوغ بردى القلعة يتفرع منه نهر عقربا ويدخل المدينة معه ويدير ارضية كثيرة ثم يخرج من باب توما وينضم اليها الماء الزائد عن المدينة ثم تسقي مياهها بساتين القرى ثم تجتمع بقايا كل هذه الانهار في مجرى واحد وتصب في بحيرة المرج فالنهر المذكورة هي بردى ويزيد والدبراني وثورا والقنوت وبانياس وعقربا والأراضي التي تروىها هذه الانهار هي سهول ذات تربة حمراء في غاية الجودة والخصابة تنتج أغللا متعددة في سنة واحدة بحسن صناعة واتقان فلاحيها وجددهم واجتهادهم في فلاحتها وزراعتها وبكثرة المياه وحسن الطقس ومحاصيل زراعتها هي أنواع الحبوب والبقول والخضر والفواكه وهوؤها معتدل جيد الا في الخريف بسبب تكاثر المستنقعات : وعدد سكان الولاية نحو ٩٠٠ ألف نسمة وعدد سكان نفس المدينة ما بين ١٥٠ و المائتين ألف نفس منهم ١٢٦٧٠٠ من العرب و ٤٢٠٠٠ من المغاربة و ٦٠٠٠ من الأكراد و ٦٠٠٠ ايرانيون و ٢٠٠٠ من الارمن منهم ١١٤٠٠٠ مسلمون من أهل السنة والجماعة و ٥٤٠٠٠ مسلمون من الشيعة و ١٥٠٠٠ من اليهود والباقيون مسيحيون متنوعون .. وأما علومها ومعارفها فهي عريقة في ذلك من قديم الزمان خصوصا أيام الدولة الأموية حيث ملأتها بالمدارس والمكاتب وأنفقت أموالا غزيرة في سبيل نشر العلوم وتوسيع نطاقها وأوقفت لها أوقافا جزيلة فسهل وعصره واستفحل أمره ونبتخ بها كثير من الاعلام وطار صيتهم في الآفاق ولم تزل على هذه الحالة مدة طويلة الا ان طوارق الحدنان وصروف الزمان أضعفت منها تلك الهمم العالية وكسدت بها أسواق تلك العلوم بعد ان كانت رائجة غالية الا انها لم تقدر ان تسلبهم ما فطروا عليه من حب الفضل والأدب بل لازالوا رافعين ألوية الفضل والعرفان حائزين قصبات السابق بين الاقران فلمدارس الاسلامية لازالت معمورة بالعلوم والآداب غاصة بالآلاف من الطلاب وبها أيضا كثير من المدارس الجديدة لتعليم العلوم الحديثة للذكور والاناث منها عدة مكاتب ابتدائية ومكاتب ثانوية وحريرية واعدادية ومن مدة غير بعيدة منحتها الدولة العلية بمدرسة

طبية أعادت لها الرواق الأموي وردت إليها بضاعتها ومنذ افتتحت أقبلت عليها جيوش الطلاب طالبين جنى أثمارها اليانعة عاكفين على تحصيل فنونها بكل جد واجتهاد وهذا كله عدا المدارس التي أنشأها المسيحيون والاسرائيليون وكانت مكاتب دمشق عامرة بالكتب القديمة والحديثة إلا أنها بمرور الزمان لم يبق بها إلا القليل أما صنائعها فقد كانت شهرتها طائرة في الآفاق في الأعصر القديمة لاسيما صناعة المنسوج الموشى المنسوب إليها عند الأفرنج وصناعة الشفار والنصال والدهان والترصيع بالصدف فضلا عن الصنائع العادية كالصبغة والحداة والصبغة والنجارة أما صناعة الشفار والنصال فلم يعرفها الأفرنج إلا بواسطة الحروب الصليبية وأفرغ أرباب الصناعة في أوروبا جهدهم ليكتشفوها فلم يقدروا ولم يتمكنوا من معرفتها إلا منذ سنين قليلة وكذا المنسوج الموشى المعروف عند الأفرنج باسم دماسكو نسبة إلى دمشق فإنه لم يعلم عند الأوروبائين إلا استراقا من صناعة دمشق ولم تزل صناعة دمشق ممتازة به إلى الآن وكذا صناعة الترصيع وهي نقش الحديد والفولاذ بالذهب أو الفضة أو معدن آخر فإن الأوروبائين لم يأخذوها إلا عنهم ولذا تسمى عندهم بالأفرنجية دماسكين نسبة إلى دمشق وهي كناية عن حفر المعدن وحشوه بخيوط نخينة ذهبية أو فضية وكان يحفر ذلك بقلم الحفر والآن يحفر بحامض اكال وأما صناعة الدهان فتكاد تفقد من الشام ولم تزل دهانات بيوت كثيرة قديمة تدل على اتقان هذه الصناعة عند قدمائهم حيث يوجد بقاء بعضها من تاريخ نحو ٣٠٠ سنة بدون تغير أما تجارتها فقد كانت مفردة في رواجها خصوصاً بعد سقوط تدمر وتحول تجارة الهند والعجم والعراق إليها فإن تجارتها حازت شأنًا عظيمًا وكانت تقصدها تجار أوروبا وقد زاد تقدمها اجتماع الحج البري بها المكون من ألوف مؤلفة فكانت بذلك -وقا عامًا لتجارة متنوعة كثيرة الرواج ولم تخط التجارة فيها إلا في أواسط هذا القرن وذلك لما أخذت السفن التجارية تمخر في شرقي البحر المتوسط فخررت بذلك التجارة البرية الجارية بينها وبين القسطنطينية والروم ايلي والاناطول وغيرها وازدادت مصيبتها عظمًا لما فتحت ترعة السويس أيضاً لأنها سلبتها التجارة البرية العراقية والهندية والعمانية وغيرها وبتقريبها طريق الحجاز

قل الحج البرى كثيراً بعد ان كان يجتمع بها ١٠ آلاف حجاجي ذهاباً واياباً ويتزود منها هبة وهدايا وتجارة الا ان الامل من فضل الكريم بنام السكة الحديدية الحجازية أن تعود لها ثروتها وتزهو زهرتها ويكون لها في المستقبل شأن يذكر ٥٥٠ وأما تاريخها فقد تقدم الخلاف في بانيتها ثم لم تزل خاضعة للاشوريين الى سنة ٧٢١ حين استولى الفرس والبابليون عليها ولما رفع أهالي سوريا لواء العصيان على بختنصر ملك بابل كانت أهاليها مع من جاهر بالعصيان وأصابها ما أصاب سائر سوريا وأحرقت مراهيقها ومزارعها وقتلت مواشيتها وسبي كثير منها ثم استولى عليها الملك مادي حين تسلط على بابل ثم استولى عليها اسكندر ذو القرنين ثم صارت من مملكة السلوقيين اليونانية ثم استولى عليها الرومانيون ثم فتحها الفرس ودمروا كثيراً من أبنيتها ثم عادت للرومان ثم في سنة ١٣ للهجرة فتحها المسلمون واستعمل عليها عمر رضى الله تعالى عنه معاوية بن أبي سفيان وكانت مدامارته عليها عشرين سنة وفي سنة ٤١ بايعه الناس بالخلافة فهو مؤسس الدولة الاموية التي جعلت دمشق قاعدة الممالك الاسلامية وفي تلك الايام عظم أمر دمشق وعلا شأنها وبلغت اسمى درجات الحضارة بالانتظام والترتيب والترقي في الفنون والمعارف والزراعة والتجارة وأصبحت ماجاً للقصاد ومبلغاً لكل مراد وكان الذي ملك دمشق من الخلفاء ١٤ أولهم معاوية وآخرهم مروان الثاني ولم تعد اليها خلافة بعد ذلك وفي سنة ١٣٢ هجرية حصر دمشق عبد الله ابن علي قائد عساكر السفاح من بني العباس بعد ان هزم عساكر مروان شر هزيمة وفتحها عنوة وقتل كثيراً من أهلها من جلاتهم الوليد واستولى عليها وفي سنة ١٨٠ ضمت الى ولاية مصر وفي سنة ٢٤٣ جاءها المتوكل ونقل دواوين الملك اليها ولكنه استوبأها واستقل ماها فرحل عنها بعد ان أقام بها شهرين ولما قوى أحمد بن طولون أخضعها ثم أنجدها عساكر بغداد ودخلتها سنة ٢٧١ وثبعته الى الرملة وقاتلته فدارت الدائرة عليه وبعد مدة أعد نفسه واستأنف القتال وظفر بمسكر المعتضد البغدادي فتقهقرت الى دمشق فلم يقبلها أهلها فرحلت عنها وعادت الى طاعة خارويه سنة ٢٨٩ تغلبت القرامطة على دمشق وصالحهم أهلها على مال فالصرفوا عنهم سنة ٢٩٢ استولى

عليها المكتنى ولما غاب عاملها قصدتها القرامطة ونهبوها وقتلوا خلقاً كثيراً سنة ٣٢٧
استبد بها ابن رائق سنة ٣٣٣ حمل عليها سيف الدولة الحمداني وحاصرها واراد عنها
ثم استولى عليها لما حكم عليها كافور بالوكالة عن أبي القاسم محمد بن الاخشيد ثم أخرجه
أهلها لطمعه وجعلوا كافورا عليهم ثم مات كافور سنة ٣٥٧ وخلفه أبو الفوارس أحمد
ابن علي بن الأخشيد وفي السنة الثانية من ولايته سير اليها المعز العلوي جيشاً كبيراً
عليه جعفر بن قلاج فظفر بالمدينة ونهب بعضها وأقام الخطبة فيها للمعز العلوي وقطع
الخطبة العباسية وذلك في سنة ٣٥٩ فنشأ عن ذلك فتنة بين أهلها وبين جعفر تبعتهما
حروب عنيفة ثم قطعوا الخطبة العلوية ثم عاد اليها جعفر واتغاب عليها وأرجع
الخطبة العلوية ثم جاءها القرامطة سنة ٣٦٠ وقتلوا جعفراً بظلم المدينة واستولوا
عليها ثم في سنة ٣٦٢ ظفر المعز بالقرامطة وسير اليها ابن وهوب العقيلي فدخلها
وعظم أمره بها ثم ولي عليها ريان الحادم ثم ولي عليها افتكين أحد موالى عز الدولة
ثم قصدته العزيز بنفسه وقاتله فركن الى المرار وفي سنة ٤٥٥ زلزلات بلاد الشام
وخرب كثير منها وفي سنة ٤٦١ وقعت بها فتنة بين المغاربة والمشاركة وبواسطتها احترق
الجامع الاموي سنة ٤٦٨ استولى السلاجقة على دمشق ولم يحطب للعلويين فيها بعد
ذلك سنة ٥٢٠ أنها بهرام الاسماعيلي البغدادي ودعا أهلها الى مذهبه فقبه خلق
كثير واستفحل أمره بها فاقطعه الوزير طاهر بن تاياس وملك عدة حصون في الجبال
ثم قتل وخلفه اسماعيل الاسماعيلي وعظم أمره وطغي فباع الخبر تاج الملوك بوري فأمر
بقتل جميع الاسماعيلية الذين في دمشق فقتل منهم اذ ذاك ستة آلاف شخص ثم لم تزل
تنتابها اليد الغالبة وهي تقاسي أنواع الشدائد بين نهب وقتل وسبي وحرق وخراب الى
سنة ٨٠٣ وبها اشتدت أزمتهما اذ حمل عليها تيمور المغولي في غفلة من السلطان الملك
الظاهر برقوق حيث كان راحلاً عنها الى مصر فحصرها وضيق على أهلها فسلموا وانتظر
الى ان استلم القلعة وأخذ يفتك بالاهالي ويسلب أموالهم وعذب الامراء بأنواع العذاب
فتارة كان يسقيهم ماء الملح والكلس وتارة يكويهم بالنار واستخرج الاموال منهم
استخراج الزيت بالمعاصر ثم أمر بالنهب العام والسبي والقتل والاحراق ففعل عسكره

ملا يابق واسروا المخدرات وكشفوا المستورات وأسروا الاطفال وأحرقوا المنازل
 وتمر هذا البلاء العظيم ثلاثة أيام وبعد أن لعبت النار بأنحاء المدينة سارت تيمور عنها
 وأجلى معه أصحاب الفضل وأهل الصنائع وجميع مهرة الفنون ثم بعد أن نزع تيمور عن
 سورية أخذ شارديو أهلها يعودون اليها وصاروا يعمرن بعض خرابها ويرمون أسوارها
 وبقيت بيد الجراكسة الى أيام قانصوه الغورى الذي قتل سنة ٩٢٠ واستولى بعده
 ابنه الملك الصالح تومان ثم قتل بعد استيلائه بثلاثة أشهر وخضعت بعده دمشق للسلطان
 سليم العثماني ولما استولى عليها المذكور نشر بها العلم العثماني وأحضر أمرا العرب
 والاعيان وأكابر لبنان وأكرمهم ثم سار وفتح مصر ثم رجع الى دمشق وبعمدة فتح
 حلب أيضاً ومن ذلك الوقت استتب الامن والراحة في البلاد الا بمض فتن وحوادث
 لا تستحق الذكر كحادثة ابراهيم باشا المصرى وحادثة الانكشارية وحادثة الفتنة النصرانية
 وحادثة جبل لبنان وجبل الدروز ولم يزل لواء الامن معقوداً بتغل عناية الدولة العلية
 الى الآن وهي منقسمة الى ثلاث متصرفيات و٧١ قضاء و١٨ ناحية ومن أشهر مدنها
 حمص وحماة وبقاع العزيز والبلقاء وبعلبك وغيرها

[دمياط] ذكرها في الاصل وقال غيره هي مدينة عظيمة وميناء مهمة واقعة على
 الشاطئ الايمن للفرع الشرقى للنيل تبعد نحو أربعة أميال عن البحر الابيض المتوسط
 و١٦٠ كيلو متراً عن القاهرة الى الشمال الغربى ونحو كيلو متر عن بحيرة المنزلة ومركزها
 في غاية الحسن وهوؤها ليس برديء وهي احد نفور مصر موقعها في ٢٩ درجة و ٢٩
 دقيقة من الطول الشرقى و ٣١ درجة و ٣٥ دقيقة من العرض الشمالى وعدد اهاليها نحو ٣٥
 ألف نسمة وعرض النيل عندها نحو ١٠٠ ذراع وعمقه قليل هناك ولذا لاتصل اليها المراكب
 الكبيرة بهاعدة مساجد قديمة وحديثة أشهرها المسجد المشهور بابي المعاطي وهو ثاني جامع
 بني في القطر المصرى أسسه المسلمون عند فتح دمياط ثم حارب مع خرابها أيام الحروب
 الافرنجية ثم لما قدم فاتح بن عثمان الشكرورى دمياط رنمه وأصلح حاله ولددمياط شهرة
 قديمة في نسيج الاقشة الحريرية وصنع الاواني الفخارية وبها جملة معامل لتبييض الارز ولها
 علاقة تجارية مهمة مع الشام والاناضول ومعظم تجارتها في الارز والبطروخ والاقشة

الحريرية والملح والاختشاب وغير ذلك ولما قدم المسلمون الديار المصرية وفتح عمرو بن العاص مصر كان على دمياط رجل يقال له الهاموك فاستعصى بدمياط واستعد للحرب فانفذ اليه عمرو المقداد بن الاسود فخاربه وقتل ابن الهاموك فرجع أبوه الى البلد واستشار أصحابه فقال رجل منهم -م حكيم ان هؤلاء العرب قد فتحوا البلاد ودوخوا العباد ومالاً أحد عليهم قدرة فالرأي أن تعقد معهم صلحاً فئاماً على دماثنا وأعراسنا فغضب عليه الهاموك وقتله وكان له ولد عاقل نفرج ليلا الى المسلمين ودلهم على عورات البلد فدخلوا وتمكنوا نفرج الهاموك للحرب فاذاهم يكبرون على الاسوار فسلم اليهم الهاموك واستخلف على دمياط المقداد بن الاسود ولم تزل بيد المسلمين الى سنة ٩٠ هجرية ومن ذلك التاريخ تسلطت عليها الافرنج وأخذت تقاسى شدائد الحروب و نكباتها الى أواخر القرن السابع الهجرى ومن ذلك الوقت أمنت من تلك الغوائل بسبب ارتدام فم البحر المانع من وصول المراكب اليها وكان ذلك بأمر الملك بيبرس البندقدارى قال المقرئى واما دمياط الآن أى في القرن التاسع الهجرى فقد صارت بلدة كبيرة ذات أسواق وحمامات ومساجد ومدارس ودور مشرفة على النيل ومن ورائها البساتين وهي من أحسن البلاد منظراً



باب الدال مع النون وما يليهما

[دنكلة] ذكرها في الاصل وقال البستاني هي • ولاية في بلاد النوبة العليا في وادي النيل بين ١٩ درجة و ٣٠ دقيقة من العرض الشمالى ٠٠ عدد سكانها ٧٠ ألف لسمة وهي جيدة الهواء قليلة الامراض جداً سوى الحمى وشدة حرها من شهر آذار الى تموز وقت فيضان النيل الذى يغمر من الاراضى المجاورة لضفتيه نحو ١٥ ميلا وبذلك تخصب تلك الاراضى وتشتغل مرتين في السنة ومعظم محاصيلها الحبوب والفاكهة ومن مزرعاتها القطن والتبغ والبن والافيون والنيل وقصب السكر والفول والزعفران وخبثها من أجود الخبثول وهي تفوق الخبثول العربية حجماً وسكانها أغلبهم من العائلة

الجبشية وهم من نسل المماليك الذين استوطنوا بها في أوائل القرن الحادي ومن أوصافهم الكسل وحب الذات والبساطة في المعيشة ومعظم تمشيمهم من تربية المواشي وقاعدة الولاية دنكله واقعة على ضفة النيل اليسرى في ١٩ درجة و ١٠ دقائق من العرض الشمالى وسكانها نحو ١٠ آلاف نسمة أهلها من أحسن السودان وجوها وأعداهم شكلا ومن حيواناتهم الفيلة والزرافات والقروود والغزلان وبها عدة أبنية من الطرز الجديد وبعض معامل وغير ذلك وقد كانت قديما مركز بلاد النوبة وفي القرن الثانى عشر اكتسبتها العرب الشيكية وفي سنة ١٢٢٧ هـ جرية أنها المماليك المنفيون من مصر وحاولوا انشاء حكومة بها نخب سعيهم وفي سنة ١٢٣٦ أخضعهم ابراهيم باشا المصري وبقيت من ذلك العهد هى تابعة لمصر

باب الدال مع الهاء وما يليهما

[دهومي] بكسر أوله وضم ثانيه مشبعاً وكسر الميم آخره ياه مملكة من الفريقية على الشاطئ الغربى من غيليا فى عرض ست درجات و ٤٥ دقيقة و ٨ درجات شمالا وطول ٣٠ دقيقة وصفر ودرجتين و ٣٠ دقيقة شرقا يحدّها شمالا سلاسل جبال وشرقاً اغبا وغرباً الاشانتي وجنوباً جون بنين وسكانها ما بين ٢٠٠ ألف و ٨٠٠ ألف نسمة على حسب نجاح ملكها أو تأخره فى الحروب ويتغالى جبالها بحيرتان ذاتا مد وجزر وهما دنهام وأفون واكبر انهارها هو الزوغو الذى يجرى جنوباً بشرق الى بحيرة دنهام وعاصمة المملكة أبومي وهى واقعة على هضبة فى عرض ٨ درجات شمالا وطول درجة واحدة و ٢٠ دقيقة شرقا والاراضى التى حولها تنقسم الى وهاد واودية جيدة ذات اشجار باسقة وانمار يالعة وانهار ذات شلالات تنبعث منها أصوات لطيفة وبها آجام تسعة يتخللها بحيرات وبنابيع وبين العاصمة والبحر آجام عظيمة يفضش فيها نمو الاشجار لى حجم غريب ومن أشجار هذه الآجام التخليل والبار جيل والتمر الهندي والآجاس ونوع من التين والسنت والبردقان الپري وشجر السمن وتآلف تلك الغابات مجامعها

(٢٦ منجم - ثانى)

الطيور وعدة أنواع من القروذ وكثير من الوحوش البرية كالأسد والفهد والضبع والفيصل والایل والجاموس والغنم البحري وفرس الماء وكثير من الافاعي السامة كالثعبان المعروف بالبوأ وبها جنس من الخفاش كبير جداً يبلغ طوله نحو ثلاثة أقدام وكذا خنازيرها كبيرة جداً وبها كثير من الحيوانات الاهلية كالغنم والماعز اماخيها فقليلة جداً وتكثر في بحيراتها وانهارها الاسماك وعند سواحلها البحرية كلاب الماء . . وهو اؤها محي نوعا الا ان أهلها يعبرهم نوع من الدور الشعري يخرق الجلد ويصل الى النسيج العضلي وزراعتها وان كانت ليست على انتظام الا ان محاصيلها وافرة لخصابة اراضيها ومن مزروعاتها الارز والذرة والحنطة والشعير والبقول والتبغ والنبيل وقصب السكر والبهار والاستغلال بها في السنة مرتين وزمن الزراعة عندهم في الاعتدالين ومن مصنوعاتها الانسجة القطنية والبسط والحرير والسكاكين وبعض أسلحة حديدية وأجسامهم معتدلة ذات خفة ونشاط في المشي والرقص والاعاب لكنهم أهل جبن ومواعون بالكذب والفتس والسكر وليس عند نسأهم جمال بل الضخامة في الاجسام بالنسبة لجنسهم والاعمال البيتية كلها من وظائفهم وكذا الاعمال الزراعية ووظائف الرجال عدا أوقات الحرب هي صيد الاسماك والطيور وملايهم ذكوراً واناها بغاية البساطة والوشم عادة ملتزمة للنوعين واعداد الزوجات عادة عمومية بقدر الاستطاعة المالية ولرئيس العائلة سلطة مطلقة على زوجته وأولاده حتى في البيع والشراء وابنية البلاد كلها على طرز واحد حتى القرى حيث هندسة البناء معينة بنظام مخصوص وجدران البيوت صفوف متسعة من طين مخلوط بسدف الحلزون سمك الصف قدمان فأكثر ولا تسمح الحكومة للبانى بأكثر من خمسة صفوف وأكثر يوثهم عديمة المنافذ الا ان سقفها مشدودة الى لوأب يمكن رفعه عند ارادة ادخال الدور والهواء . . ويعتقد الدهوميون بوجود الهام الا أنه لامبالاة له ولا التفات الى أمور البشر وعاليه يخصصون عبادتهم بعبودات اخر كل معبود له علاقة مادية باشياء مخصوصة ومعبوداتهم منقسمة الى رتب متعددة وأخصها معبود الافاعي وله ١٠٠٠ زوجة ثم معبودات الانجار وأعظمها شجر الحرير والقطن والسم ولكل منها ١٠٠٠ زوجة

أيضاً ثم معبودات البحر التي يشخص رئيسها بقالب كاهن عظيم له ٥٠٠ زوجة ويقدمون لمعبودات البحر ذبائح بشرية ترمي في الماء فتفترسها كلاب البحر ثم معبودات الرعد فن قتل بصاعقة لايجوز دفعه بل يوضع على اسطوانة فتأني اليه النساء وتقطعه ثم تضع قطع اللحم في أفواههن يتظاهرن انهن يأكلنها وعندهم معبودات غير هذه لكنها أصغر منها وبيوت العبادة عندهم كثيرة منتشرة في كل الجهات وكذا الكهنة ذكوراً وانا وربع الاناث عندهم كواهن يربين تربية خاصة ويعلمن اسراراً خفية يكتمنها ومن وظائف الكهنة زيارة عالم الارواح ومن اعتقاداتهم أنه يكون اللسان بعد موته في العالم الثاني نفس المقام الذي كان له قبل موته فاذا كان في هذا العالم ملكا يكون في العالم الثاني كذلك الى الابد وكذلك العبد الرقيق لاينال حريره أبداً واذا شعر أحدهم بمرض يظن ان أقاربه من الاموات قبله يدعونه لينذهب اليهم فيستأجر كاهنا ليتخبر معهم بواسطة فيحضر الكاهن ويتدثر بنوب ويتظاهر بالسبات ثم بالاستيقاظ ويدعي أنه زار العالم الثاني وبلغ الرسالة للمريض . . اما حكومتها فاستبدادية وانها ملكان ملك المدينة ويقوم بامور المدن والحرب وتجارة الرقيق وهو الملك الوحيد المعروف عند عموم الاورباويين وله السلطة التامة على رعيته وحياتهم بدون امكان اعتراض أحد عليه وهم ينزلونه منزلة معبود ويعتقدون السعادة في مرضاته ويخرون على وجوههم عند الاقتراب منه ويدبون على أيديهم وأرجلهم مقبلين الارض ناثرين التراب على أجسامهم وعند جلوسه للطعام أو الشراب يحجب عن الابصار بالمظلات وتطابق له البنادق واذا عطس ترفع له أصوات الجاهرين كلهم بالبركة وفي أول كل سنة يحضر امامه جميع البنات اللاتي بلغن سن الزواج فيختار بعضها من أزواجاً وبعضها حرساً وبعضها خدماً ويرد الباقي لاهاليهن وزوجاته يزدن عن ٤٠٠٠ زوجة وحرسه الخاص مؤلف من نحو ٢٥٠٠ امرأة مرتبات أصنافاً ومدربات على الفنون العسكرية وعند خروجهن الى الخارج بقرع الجرس أمامهن ويلزم جميع الرجال المسارين تحويل وجوههم وغض طرفهم الى حين مرورهن وملابسهن صدرية بلا اكمام من القماش الملون تنتهي بطراز يصله الى ماتحت الوسط ونحتها سراويل صغيرة من الكتان واساحتين

البنادق والسيوف والنبايت ومع كل واحدة منهن جبل لربط الاساري وهن أحسن الجنود المقاتلين في الجيش الدهومي لان الذكور فيه أضعف من النساء وأقل نخوة منهن وجواسيس الملك منتشرون في جميع أنحاء المملكة يجمعون له الحوادث الواقعة واذا مات رئيس العائلة فوارثه الملك ثم يهب تركته لرجل يقوم بمعيشة المتوفى وتؤخذ الرسوم على جميع البضائع المعروضة للبيع وأكثر مداخيل الملك من الرسوم التي تؤخذ على النخل وصادات العجاج والنقود الجارية عندهم هي كورات كل ٨٠٠٠ كورة تساوي خمس فرنكات وكل سنة في الربيع يغزو الملك إحدى القبائل المجاورة له واذا مات ملك يهي خلفه عدد كاف من البشر للتضحية ثم يذبحون بعده اعتقاداً منهم انهم يكونون له خدماً في العالم الثاني وفي كل سنة يصنعون له احتفالاً يذبحون فيه نحو ٨٠ شخصاً لكي يحملوا الرسائل للأموات فيمس الملك الرسالة في أذن الشخص ثم يذبح ويحضر هذا المذبح جم غفير من الرجال والنساء الذين يكونون كلهم سكارى وبعد الذبيحة يشربون جميعهم من دم المذابيح ثم تسحب الجثث الى خارج المدينة لتفترسها الذئاب والنسور ثم تؤخذ الجماجم لتزين بها أبنيتهم ورؤس الرايات وتطرح امام الملك في المحافل وتاريخ هذه المملكة كان ابتداءه في القرن الحادي عشر الهجري ولم تزل في استقلالها الى الآن

باب الدال مع الواو وما يليهما

[دُورُوع] بضم أوله ونانية مدودين آخره غين • اسم لمدينة مدن في المجر أعظمها المدينة الواقعة وراه نهر نيس ٥٠٠ عدد سكانها نحو ١٠٠٠٠٠ نسمة وهي في غاية الخصابة يقام بها سوق كبير لبيع الحبوب والمواشي والخيول

❦ باب الدال مع الياء وما يليها ❦

[ديار بكر] ذكرها في الأصل وقال غيره * هي ولاية كبيرة من الممالك العثمانية يحدّها شمالاً ولاية سيواس وأرضروم وجنوباً العراق العربي وبادية العرب وغرباً سورية وسرّس وشرقاً كردستان ومعظمها واقع بين دجلة والفرات وهو المعروف قديماً بالجزيرة وما بين النهرين وهذه الولاية قسم من أشور القديمة ٥٠٠ وعدد سكانها نحو ٥٠٠ ألف نسمة معظمهم من الأكراد وباقيهم من المسيحيين الأرمن واللساطرة واليعاقبة وأراضيها في غاية الخصابة ومعظم محاصيلها أنواع الحبوب والبقول والثمار ومن أشجارها الزيتون والتوت والقطن وأحراشها كثيرة وفي جبالها كثير من المعادن منها الذهب والفضة والنحاس وبها كثير من المساجد والحمامات والأبنية القديمة وهي ثلاث متصرفيات و١٣ قضاء و٥٤ ناحية ومركزها مدينة ديار بكر موقعها على الضفة الغربية من دجلة وسكانها نحو ٥٠ ألف نفس وأشهر مدنها مالطية ثم مروين ثم نصيبين على شاطئ نهر الفرات ثم مدينة أرغني وغيرها وهذه المدينة هي المسماة في التوراة بارام النهرين واستولى عليها الآشوريون ثم الماديون ثم الفرس ثم المسكدونيون ثم البرثة ثم الرومان ودخلتها العرب سنة ٣٢٣ ثم أخذتها الأكراد ثم صارت بيد العثمانيين ثم ألحقت بفارس ثم استولى عليها السلطان سليم الثاني سنة ٩٢٢ ولم تزل تحت ظل رعاية العثمانيين إلى الآن [ديامنتينو] * بلدة صغيرة في ولاية ماتوزروسو من البرازيل بها قاييل من البيوت ٥٠٠ وعدد سكانها نحو ٢٠٠٠ نفس وبها من العبيد جم غفير واقعة بأرض مستنقعة تحتوي أراضيها على كثير من المعادن الذهبية والفضية والماسية حتى أن الأولاد هناك بعد المطر يلقطون بعضها من الطرقات والماس يجودونه في أثناء الحرث والزرع بل أحياناً يجودونه في أجواف الطيور وأكثر وجوده في الأنهر والخنادق المجاورة لها وأكثر الأنهار وجوداً له نهر سانتا انا ويطلبون تحصيله في أوقات قلة المياه ويباع مجموع الماس المستخرج من ضواحي هذه البلدة من تاريخ انشائها إلى هذا التاريخ نحواً من ١٠٠٠ مليون فرنك

[دبرا] بكسر أوله واسكان ثانيه وفتح الراء آخره ألف * جبل في ولاية الجزائر الى الجنوب من مدينة سور الغزلان تتفرع منه الى جهة الشمال سلسلة صغيرة تتصل بجبل جرجرا وتكون قسما من جبال درن الوسطي ومنها يتفرع الى الغرب جبل ونشريس ويتقدم شرقا الى أن يتصل بجبل أوراس ومن سفح دير الشمالي تخرج عدة أنهر تلتقي بنهر سمان ومن سفحه الجنوبي يخرج نهر وادي الجنان يجري ١٢٠ كيلو مترا وينتهي الى بحيرة مسيلة المائعة وتصب في هذا النهر عدة جداول أخرى تخرج من جبل دبرا

[ديروت] بكسر أوله * مدينة في مصر السفلى تبعد عن رشيد الى جنوبي الجنوب الشرقي على ضفة النيل الغربية

[ديسا] بكسر أوله * مدينة في ولاية غرارة من الهند تبعد ٨٨ ميلا عن أحد آباد الى شمالي الشمال الغربي هواؤها حار غير جيد للصحة الا ان بجوارها جبل أبو وهو لطيف الهواء ملائم للصحة ياجأ اليه لتغيير الهواء خصوصا في العمل المزمته [ديغابراياغا] * مدينة في ولاية غروال من شمال هندستان واقعة على الكوك عند ملتقاء نهرأ كاندوا ومينيه على سفح جبل مستوعر وهي محترمة عند الهنود كل الاحترام وهي احدى المدن الخمس المشهورة باسم براياغا أي ملتي الانهر

[ديغون] * بلدة في ولاية ابن في فرنسا سكانها نحو ٢٠٠٠ نفس قائمة على سفح جبل من جبال جورا وهي ذات مناظر جميلة مكثمة بعدة حدائق بهجة وبها عدة معال للورق وصب الحديد وغير ذلك وبها ينابيع حارة نافعة للبرء من كثير من الأمراض خصوصا في ضعف المعدة وهي مقصودة من جميع الدواحي

[ديلاغوا] * أكبر جون على شاطئ إفريقيا الجنوبي الشرقي موقعه في عرض ٢٦ درجة جنوبا وطول ٣٣ شرقا وهو مؤلف من الاوقيانوس الهندي طوله نحو ٨٠ ميلا من الشمال الى الجنوب وعرضه من ١٦ الى ٢٠ ميلا مرسأه جيد تاجأ اليه أكبر المراكب وهو من الأملاك البرتوغالية على شاطئ إفريقيا الشرقي وعند مدخله الجنوبي جزيرة انباك وهي من أملاك انكلترا في تلك الجهات

[ديموثيكا] * مدينة في ولاية روم ايلي الشرقية من تركيا تبعد ٢٦ ميلا عن أدرنة الى الجنوب عدد سكانها ٨٠٠٠ نسمة في سفح تلة مخروطية الشكل على قتها قلعة ضمنها قصر كان مسكنا لسلطين آل عثمان حين كانت أدرنة عاصمة مملكتهم بها عدة جوامع ومدارس وكنائس وحمامات عمومية ومعامل للقطن والصوف

[ديناپور] * مدينة من ولاية بنتال الهندية واقعة على ضفة نهر الكنك الجنوبية تبعد ١٠ أميال عن بطنة و ٣٠٠ ميل عن كالكنا الى الشمال الغربي سكانها نحو ١٦ ألف نفس وهي مركز عسكري مهم تسع نحو ٥٠٠٠ جندي وحول المحلات العسكرية عدة بيوت صيفية محاطة ببساتين وجنان جميلة وهي جيدة الهواء

❖ باب الزال مع اليم وما يليها ❖

[ذمار] ذكرها في الاصل وقال القزويني ذمار مدينة باليمن حكي أبو الربيع سليمان الريحاني انه شاهد الى ذمار ورأي على مرحلة منها آثار عمارة قديمة بقي منها عدة أعمدة من الرخام ودونها مياه غزيرة جارية وأهل تلك البلاد متفنون على انها عرش بلقيس . . . وقال البستاني وهذه المدينة الآن من ولاية صنعاء على بعد ١١ كيلو مترات من مدينة صنعاء الجنوب في الاراضي الجبلية من اليمن وبها قلعة ومدرسة للزيدية وبيوتها نحو ٧٠٠٠ بيت سكانها نحو ٣٠ ألفا

❖ باب الراء مع الالف وما يليها ❖

[راشيا] قصبة قضاء باسمها في وادي التيم في الجهة الشمالية الغربية من جبل الشيخ تبعد نحو ٩ ساعات عن دمشق الى الجنوب الغربي واقعة في وسط وادي التيم ارتفاعها عن سطح البحر أكثر من ٥٠٠٠ قدم وهواؤها في غاية اللطف والجودة ومناظرها من أبدع ما يكون وأهلها أقوىاء البنية أشداؤها طوال العمر أغلبهم بناهزون

المائة أو يبلغونها ولا وجود للأمراض عندهم الا نادرا وجمال نساؤها شهير وعدد أهاليها نحو ٧٠٠٠ نسمة أكثرهم نصاري وأبنيتها الجديدة في غاية الظرف وبها عدة مدارس وأبنية عمومية ومزروعاتها أنواع الحبوب أما خضرها وفواكهها قليلة وقضاؤها يحتوي على ١٥ قرية يوجد في بعضها كثير من الأبنية القديمة

❖ باب الرء مع الباء وما يليهما ❖

[رباط] مدينة مراكشية في ولاية فاس واقعة على جون في ساحلها الغربي عند مصب نهر مقابل مدينة سلا سكانها نحو ٣٠ ألفا بها كثير من اليهود وبها عدة جوامع من جملة الجامع الكبير الشهير ببنائه وبها عدة أبنية من الطرز الجديد ومعظم تجارتها المنسوجات القطنية والصوفية بنيت هذه المدينة في القرن السابع الهجري [ربوة] بفتح أوله وثانيه مشدداً * مدينة كبيرة في أواسط افريقية على نهر نيجر في ٩ درجات و ١٥ دقيقة من العرض الشمالي و ٥ درجات و ٢٦ دقيقة من الطول الشرقي كانت تجارتها رائجة في الرقيق والآن أكثرها في العاج والبضائع المحلية والاجنبية [ربوة] ذكرها في الاصل وقال ابن بطوطة في آخر جبل قاسيون الربوة المباركة مأوى المسيح وأمه وهي من أجل مناظر الدنيا ومنزهاتها وبها القصور المشيدة والمباني الشريفة والبساتين البديمة والمأوى المبارك مغارة صغيرة في وسطها كالبيت الصغير وإزاءها بيت يقال انه مصلى الخضر وللمأوى باب حديد صغير والمسجد يدور به وله شوارع دائرة وسقاية حسنة ينزل اليها الماء من علو ويصب في شاذروان الجدار يتصل بحوض من رخام يقع فيه الماء لا نظير له في الحسن وغرابة الشكل وتلك الربوة هي رأس بساتين دمشق وبها منابع مياهها انتهى

❖ باب الرء مع السين وما يليهما ❖

[رشد] بفتح أوله وثانيه آخره دال * ماء لجهينة قال محمد بن حبيب وقد بنو

رشدان بن قيس من جهينة على النبي صلى الله عليه وسلم وكان يقال لهم بنو غيان في الجاهلية فقال لهم من أنتم قالوا بنو غيان فقال بل أنتم بنو رشدان قال ما اسم وادبكم قالوا غوى قال بل هو رشد فلزمتهما قاله البكري

[رشت] بفتح فسكون آخره تاء * مدينة كبيرة من بلاد فارس قاعدة ولاية جيلان قريبة من بحر قزوين تبعد ٢٣٠ كيلو متراً عن طهران الى الشمال الشرقي عدد سكانها ١٦٠ ألفاً بها معامل للانسوجات الحريرية وهي محط تجارة بحر قزوين ولها تجارة كبيرة مع استرخان سنة ١١٤٥ عقدت فيها معاهدة صلح بين روسيا وقارس [رشيد] ذكرها في الأصل وقال غيره هي الآن مراكز من مراكز مديرية البحيرة واقعة على هضبة قرب الضفة اليسرى للفرع الغربي من النيل على مسافة ١٣٢ كيلو متراً من دمنهور و٣٦ ميلاً من الاسكندرية الى شرقى الشمال الشرقي وستة أميال عن البحر المتوسط عدد سكانها نحو ٣٠ ألف نسمة وقد كانت قديماً ذات أهمية وكانت مركزاً لجميع البضائع المنقولة اليها بواسطة النيل بسبب انسداد الترعة التي تصل مصر بالاسكندرية الا انها بعد فتح ترعة الحمودية التي صارت تتقل بواسطتها الى الاسكندرية مباشرة اضمحل أمرها وكسدت تجارتها ومن مزروعاتها النخل والجميز والبردقان والليمون الحامض والرمان والموز والبطيخ والعنب والخيار وأنواع الخضر وأنواع الحبوب ومعظمها الارز وهو معظم تجارتها وبها معامل كثيرة لدق الارز وقد أنشئت رشيد سنة ٢٥٧ هجرية أيام المتوكل العباسي

باب الراء مع القاف وما يليهما

[رقة] ذكرها في الأصل وقال غيره انها كانت قاعدة ديار مصر وهي قديمة العهد جداً بناها اسكندر المكدوني تذكراً لانتصاره وحدث بها في تاريخ الاسلام عدة حوادث منها سنة ١٢٨ الحادثة التي وقعت بين أهلها وعساكر الضمحاك الخارجي فأرسل مروان عسكرياً أرحل عنها الخوارج واستوطنها الرشيد سنة ١٨٠ وبني بها قصرأ (٢٧ منجم - ثاني)

جيبلا وقال يوما بعدد تركه بغداد وتوطنه الرقة ولثم الدار هي ولكني أريد المناخ على ناحية أهل الشقاق والنفاق والبغض لأئمة الهدى والحب لشجرة اللعنة بنى أمية مع ما فيها من المارقة والمتلصصة ولولا ذلك ما فارقت بغداد. وآثار قصر الرشيد فيها باقية إلى هذا العصر وهي واقعة على ملتي بالس والفرات على مسافة ٢٥٠ كيلو متراً من ديار بكر إلى الجنوب الغربي وبها بعض آثار رومانية

[رقم] ذكره في الأصل وقال غيره أيضاً قال أبو عبيدة غزت عامر غطفان ومعهم يومئذ عامر بن الطفيل شابا فبلغوا وادي الرقم وبه بنو مرة بن عوف بن سعد ومعهم قوم من أشجع بن ذئب بن غطفان وناس من قزارة فنزلوا بنى عامر وهجرت بنو عامر عليهم بالرقم وتبعهم مرة وعليهم سنان بن حارثة وجعلت أشجع تذبج كل من أسروه من بنى عامر لوقعة كان بنو عامر قد أوقعوها بهم



باب الراء مع الواو وما يليهما

[رودوس] لفظة يونانية معناها ورد * جزيرة عثمانية واقعة في البحر المتوسط على بعد ميل من شاطئ آسيا الصغرى الجنوبي الغربي يفصلها عنها خليج عرضه ١٠ أميال موقعها في عرض ٣٦ درجة و ٣٠ دقيقة شمالاً وطول ٢٨ درجة و ٢٠ دقيقة شرقاً ٥٥ مساحتها نحو ٤٥٢ ميلاً مربعاً وسكانها نحو ٤٠٠٠ نفس من مسلمين ويهود وأرمن ويونان وأوروبيين وأعظم أنهارها نهر فسكو قيل ان هواها أجود هواء في البحر المتوسط وأراضيها خصبة وأهم صادراتها التجارية الزيت والبرتقان والليمون الحامض والمرجان والاسفنج والجلد والرخام وغير ذلك وسكانها الأولون كانوا من أصل دوري وكانت في الأزمان القديمة من محطات التجارة الفينيقية كثيرة العمران كثيرة السكان متقدمة في العلوم ولم تزل تتقارب عليها الأيدي إلى سنة ٩٢٢ وبها استولى عليها السلطان سليم الثاني ولم تزل بيد الدولة العلية إلى الآن

[رودوستوا] فرضة عثمانية حصينة في تركة أوروبا اسمها القديم بزناطة واقعة على بحر مرصا وهي مركز متصرفية في الروملى ٠٠ عدد سكانها نحو ٤٠ ألف نسمة يحفها بساتين كثيرة جميلة وبها عدة خانات تجارية واسعة وحمامات وكنائس ولها تجارة نشيطة

[روسيا] * أمبراطورية كبيرة وبلاد واسعة متصلة بعضها ببعض ممتدة في أوروبا وآسيا من عرض ٣٨ درجة و ٢٠ دقيقة الى ٧٧ درجة و ٣٠ دقيقة ومن طول ١٧ درجة و ٣٨ دقيقة شرقاً الى ١٧٠ غرباً ٠٠ يحدها شمالا الاوقيانوس المنجمد الشمالى وشرقاً البحر المحيط وجنوباً أمبراطورية الصين وتركستان المستقلة وفارس وتركيا آسيا والبحر الاسود وجنوباً بغرب وغرباً رومانيا والنمسا وبروسيا والبلطيك وأسوج ومعظم طولها من الغرب والشرق نحو ٦٠٠٠ ميل ومعظم عرضها عدا الجزائر الملحقة بها نحو ٢٣٠٠ ميل معدل مساحتها جزء من ستة وعشرين جزءاً من مساحة الكرة الارضية وسدس اليابسة وهي تشغل أكثر من نصف مساحة أوروبا ومساحتها بأوروبا ٢٠٨٤٤٠٠ ميل مربع ومساحتها مع ممالكها بآسيا ومستعمراتها بها تبلغ نحو ١١٠٠٠٠٠٠ ميل مربع وهي بعد انكلترا في سعة الممالك ٠٠ وهي محاطة من الشمال بالبحر الابيض المنجمد الذي يدوم انجماده نحو ستة أشهر في السنة ومن الغرب ببحر البلطيق ومن الجنوب بالبحر الاسود وبحر أزوف الذين يتصلان ببعضهما ببوغازينى قلعة ومن الجنوب الشرقي ببحر الخزر وبها عدة خلجان منها خليج كاره من البحر الابيض الشمالى وخليج ريفا من البحر الباطيقي وخليج فانلانده وخليج بوتين من البحر الباطيقي وبها من البوغازات بوغازينى قلعة السابق ٠٠ وأكثر بلاد روسيا سهول واسعة وبها جبال لكنها قليلة الارتفاع كجبال أورال في الجهات الشرقية وجبال القاف في الجهة الجنوبية التي تفصلها عن بلاد القوقاس وجبال لابونيا وفنلانده في الجهات الشمالية الغربية وجبال سواحل البحر الاسود وشواطئ القريم ٠٠ أما أنهارها فهي أعظم أنهار أوروبا طولاً وعمقاً قابلة لخر السفن الكبيرة فيها الا انها تفيض في فصل الربيع وتجمد في الشتاء وأعظم أنهارها نهر ولغا الذي هو أطول أنهار أوروبا حيث يبلغ طوله نحو ١٨٩٠ ميلاً ويصب في بحر

الخرز في عدة نقط ونهر دفينا ونهر كارا الاذان يصبان في البحر الأبيض الشمالي ونهر
دونا الذي يصب في خليج ريفا ونهر نيفا الصادر من بحيرة لادوغا وتصب فيه عدة
بحيرات ثم يصب في البaltic ونهر بروت الذي يجري بين حدود روسيا ورومانيا ويصب
في البحر الاسود ونهر أورال وهو يصدر من جبال أورال ويصب في بحيرة الخزر وبها
أيضاً كثير من البحيرات خصوصاً في الجهة الشمالية الغربية وأشهرها بحيرة لادوغا
وهي أكبرها . . . وهواؤها على العموم أشد برودة من جميع ممالك أوروبا خصوصاً
في الجهات الشمالية حيث تجمد فيها المياه أغلب السنة ومعدل درجة الشتاء فيها ماتحت
الصفر ويصل الترمومتر في بطرسبرج في كانون (دسمبر) الي ٣٠ درجة تحت الصفر
ويهب فيها في الجهات الشمالية وسبيريانوع من الريح يدعي (بوران) وهو ريح قوية
مصحوبة بظلمة شديدين وهواء الجهة الجنوبية معتدل نوعاً وعلى العموم هواه روسيا
صحي مشهور بجفافه لاسباب في المناطق الشرقية والوسطى والحر فيها شديد وعدد سكانها
مع مستعمراتها نحو ١٣٠ مليوناً من الانفس بأوروبا وحدها نحو ٩٤ مليوناً وهم يتضاعفون
كل ٥٠ سنة تقريباً ويفوقون في التكاثر جميع الممالك ومعدل مواليدها سنوياً ٤٥ في
الألف ووفياتها نحو ٣٠ في الألف وجميع الروسيين من النوع السلافي ويوجد من
الأصليين منهم نحو ٧٠ مليوناً ومن البولونيين نحو ١٥ مليوناً ومن الالمان نحو مليونين
ومن الاتراك نحو ثلاثة ملايين ويوجد بها عدة من القوزاق والرومانيين واليهود
وغيرهم . . . وحيواناتها كثيرة جداً خصوصاً الأهلية وأكثرها الاغنام ثم الخيل التي
بلغت في بعض النقاويم نحو ٢٠ مليوناً ومن حيواناتها الوحشية الذئب والرنة الذي
هو نوع من الغلي يكثر خصوصاً في بلاد لابونيا وينتفع بلبنه وجلده واستعماله في شد
عربات المزالق الثاجية وأشهر معادنها الذهب خصوصاً في جبال أورال ويستخرج منه
سنوياً نحو ١١ مليوناً من الجنيهات ثم الفضة والنحاس والبلاتين في الجبال المذكورة
أيضاً وحجر الجرانيت في فنلندة والفحم الحجري في بولونيا الذي يستخرج منه سنوياً
نحو سبعة ملايين طونولانه وزيت البترول في جبال القوقاس وغير ذلك . . . وهي بالنظر
للزراعة ثلاثة أقسام القسم الشمالي وهو سهل وسيمه كثيرة البحيرات والغابات والمراعي

تبلغ مساحتها نحو ٥٠٠ مليون فدان تقريباً والقسم الجنوبي وهو أيضاً سهول بعضها مخصب وبعضها مقفر والقسم المتوسط وهو أراض سوداء فى غاية الخصابة يزرع فيه عدة مزروعات من جملتها القمح الذى لا يقل محصوله عن ٦٠ مليون أردب ثم الكتان والقنب والدخان والبنجر وغير ذلك . . . أما صناعتها فكانت منحطة قبلاً وأخيراً أخذت فى التقدم وأشهر مصنوعاتها دبغ الجلود وعمل السختيان وعمل الاواني والآلات النحاسية والحديدية والاسلحة النارية والاسجة القطنية والصوفية وما أشبه ذلك . . . والتجارة الداخلية فيها ليست كما يظن لعدم وجود طرق مواصلات كافية وان كانت كثيرة السكك الحديدية وكثيرة الأنهار القابلة للملاحة وكذا معظم تجارة بلادها قائمة بواسطة القوافل السائرة على ظهور الحيوانات ومراكز تجارتها الداخلية هي مدينة نوضرود وهي متصلة بأغلب مدن روسيا بواسطة الترغ الموصلة للأنهار وأما تجارتها الخارجية فهي جارية مع آسيا بواسطة السكك الحديدية والقوافل السائرة من مدن استراخان وادرانبورغ وايبكاسترنبورغ ومع أوروبا من أودسا ورستوف فى الجنوب وريجا واركانجول وبطرسبرج فى الشمال وصادراتها هي أنواع الحبوب والاعناب والخيل والشحوم والجلود والاشخاب والمعادن وقيمتها نحو سبعين مليون جنيه ووارداتها بقيمة ٦٠ مليون والخط الحديدى الذى أنشأه أخيراً مخترقاً سيبيريا وتركستان ومنشوريا لو تم لعاد على تجارتها بفوائد عظيمة لم تسبق لغيرها الا أن سعداها لم يسعف بالانعام وعلى كل حال هي تجارية فى الدرجة السادسة بين الدول وكل أنهارها قابلة للملاحة وبها كثير من الخطوط الحديدية منتشرة فى جميع أنحاء بلادها وطولها يقرب من ٢٦ ألف ميل مع الخط الطويل الذى مد فى سيبيريا وطوله نحو ٤٧٨٥ ميلاً ممتداً من بحر الخزر الى المحيط الهادى ثم يتشعب ممتداً الى منشوريا فصاعداً . . . أما لغاتها فتبلغ نحو ٨٠ لغة منها البولونية والليتوانية والالمانية والغنيو والتتية واللغة الفرنسية فى الجمعيات العلمية وبعض مجالس الحكومة واللغة الرسمية العامة هي الروسية كما أن الديانة الرسمية الغالبة فيها هي الارثوذكسية وكنيستها ممتازة عن بقية الكنائس ورئيسها نفس القيصر وهي فى غاية الثروة قيل انها تستطيع سدين الروس الأهل أى مقدار ٢٠٠ مليون جنيه بدون مشقة مالية ويوجد بها أيضاً أكثر الأديان ففها نحو ٢٥ مليوناً من المسلمين فى

القرم وقفقسيا وتركتان وسيبريا وأربعة ملايين من اليهود في بولونيا وسبعة ملايين من البروتستانت وهم أهل فاندلاند والامان القاطنين في الممالك الروسية ونحو تسعة ملايين من الكاثوليك وهم في بولونيا وخرية الأديان صارت حديثاً مطلقة في جميع أنحاء المملكة وقد كانت معارفها في غاية التأخر والاهمال ومن أواسط هذا القرن أخذت في التقدم الا أنها مع ذلك لم تلحق الدول الأوروبوية في فنونها وان وجد بها من يضاها بعض عظماء الأوروبوين وبها عدة مدارس وكليات جامعة أشهرها كليات بطرسبورج والقارى من الروسيين ٢٥ في المائة ومالياتها لا تزال في غسر خصوصاً بعد الحرب اليابانية ولكن يدها تطول متى شاءت ودخلها سنوياً ١٩٠ مليوناً من الجنيهات ونفقاتها تزيد على ذلك وعلى خزينتها نحو ٦٠٠ مليون جنيه من الديون عدا الدين الذي قدره ٢٠٠ مليون جنيه وأغاب سهام الديون المذكورة في يد الفرنسيين والثروة الأهلية غير معلومة بالتحديد ويوجد نحو ٥٠ رجلاً من الروسيين من الاغنياء تقدر ثروتهم بالملايين وهي الدولة الرابعة في المسكوكات النقدية وأما بحريتها فالتجارية صغيرة وقليلة الا أن عندها عدة شركات تجارية في البحر الاسود والبالطيق وعمول سفنها التجارية لهذا الشراعية ٢٤٠٠٠٠٠ طونولاته وأما الحربية فكان عندها قبل حربها مع اليابان أربعة أساطيل كل منها ممتاز بنظام خاص وهي أسطول بحر البالطيق وهو أجسنا وأسطول البحر الاسود وأسطول البحر الابيض المتوسط ثم أسطول المحيط الهندي ومجموع سفنها الحربية ١٧٠ سفينة وعندها عدة مدرجات من الطرز الجديد وعندها نحو ٤٠ ألفاً من الجنود البحرية وتنفق على بحريتها سنوياً سبعة ملايين من الجنيهات وهي من أقوى الدول الاوروبوية وأعظمها سطوة من عدة وجوه منها انتظام نحو خمسة وتسعين مليوناً تحت رعايتها من جنس واحد ونوع واحد وعقل واحد وعادة واحدة ولسان واحد ومذهب واحد متحركة بيد واحدة وهي بد القيصر لو أرادت الاستغناء عن معاملة العالم الاوروبوي لفعلت ومنها اتصال ممالكها ببعضها البعض مربوطة سلسلة واحدة وسياستها الوحيدة دوام الفتح والسيادة في جميع الاقطار وغاية مطامعها كانت متجهة الي جهة الشرق ولكنها أخيراً كانت عليها دائرة مشؤمة نكست أعلامها بين

الدول بصورة كان الفكر يستحيل تصورهما قبل ذلك . . . وعدد جيشها البري في السلم ٨٣٥ ألف جندي ويمكنها ٢٠ إيصاله أيام الحرب إلى ثلاثة ملايين وفي الحروب العمومية أكثر من ذلك إلا أن قواد الجيش وضباطه غير متقنين للفنون الحربية وأقل معرفة وتمريناً بالنسبة لضباط دول أوروبا وتنفق على جيشها البري سنويًا ٤٢ مليونًا من الجنيهات فيخص الجندي الواحد ٥٣ جنيهًا وفي اشتداد نيران الحرب يمكنها أن تسليح ٢١١ نفساً من كل ألف من سكانها . . . وملكها هو القيصر نيقولا الثاني استولى على كرسى الملك سنة ١٨٩٤ ميلادية عقب والده إسكندر الثالث وحكومتها هي إمبراطورية مطلقة مستبدية في كليات الأمور وجزئياتها ولها ستة مجالس . . . مجلس السلطنة ومن وظائفه إنشاء القوانين وتنفيذها . . . ومجلس الأحكام ووظيفته ملاحظة قوانين البلاد وسيرة الموظفين والحكم النهائي في الجنايات السياسية . . . ومجلس المراجعة ووظيفته النظر في الدعاوى للقيصر . . . والمجلس المقدس وبين وظائفه تسمية رجال كبار الكنائس . . . ومجلس وزراء السلطنة . . . ومجلس المراقبة العامة . . . أما سياستها فلا يخفى أن الإنسان مفطور على حب الاختصاص الشخصي وإن مقدار طمعه في ذلك بمقدار اقتداره وهذه روسيا لما تفردت بسعة ملكها وقوة اقتدارها بين الدول هزتها الطبيعة الاستبدادية وحب الاختصاص لتوجيه مخالب مطامعها إلى الاستيلاء على ما يبرز قوتها ويضاعف سعة ملكها فجعلت مطمح نظرها الاستيلاء على القسطنطينية التي هي باب مرادها فكان غالب دأبها محاولة سقوط العرش الملوكانى للدولة العثمانية ومحو أثرها من عالم الوجود وهذه هي سياستها من حين بلغت أشدها ولم تزل قياصرها مصرة على ذلك وباذلة جهدها في إثارة غبار الحروب في وجوه سلاطين هذه الدولة وأفكار الدول الأوروبية كانت نائمة على فراش العفلة عن تلك الضمائر إلى أن تبرجت خفايا وفسايا بطرس الأكبر في عالم الظهور فتيقظت دول أوروبا لنهالها وانتهت لغوائل مطامعها الضارة بمصالحها وأخذت ترصد حركاتها على الدول وإكمالاً لفائدة المقام يحسن بنا أن نذكر بعض الوصايا المذكورة فنقول منها التمهّل في الحوادث الأوروبية والتعرض لاختلافاتها ومنازعاتها ومنها استعمال الرشوة لائقاء البغضاء بين دول بولونيا واستمالة أعينها ببذل المال للتمكن من المداخلة في انتخاب الملك وبعد الحصول على

انتخاب من هو في حزب روسيا من تلك الأمة تدخل العساكر الروسية في البلاد لأجل حمايتهم مدة الى ان تسمح الفرصة بالاقامة واذا وجد تحالف من الدول يقاسم ثم اذا سمحت الفرصة يسترجع منه ما أخذ ومنها الاستيلاء بقدر الامكان على بعض ممالك أسوج والسعى في الاستيلاء على الباقي والقاء النفور بين أسوج والدانمركة ومنها ان تزوج العائلة الملوكية الروسية من بنات العائلة الملوكية الالمانية لتمكن روسيا من نشر نفوذها في المانيا ومنها ان ينتشر الروسيون على ساحل بحر البaltic والبحر الاسود ومنها التقرب بقدر الامكان جهة القسطنطينية وهندستان حيث ان من يحكم عليهما كأنه استولى على الماركة ومن اللازم احداث الحاربة المتوالية تارة مع الدولة العثمانية وتارة مع الدولة الايرانية وضبط البحر الاسود بقدر الامكان ومنها تحريك ونحريض ملوك أوستريا على طرد الاتراك من الروملى ومنها الاتفاق مع الكتيرا ومصادقتها قدر الامكان وحسب احتياج روسيا اليها في أمورها البحرية ٠٠ فاذا تم له ماذكر وحظينا بمطالبتنا السابقة نجتمع حينئذ جندنا في نقطة واحدة ونحافظ على البحرين الاسود والبaltic بقوتنا البحرية وتنفرد بالقوة الملوكانية في الكرة ويسهل علينا قهر كل مضاد وتشكيل أي دولة كانت وبناء على هذا المبدأ السياسي قد تمكنت روسيا بمساعدة القدر الالهى وعلى مرور السنين والاعوام من اجراء مقتضيات تلك الوصايا فأصاب أسوج خطمتها ثم مست بولاندا فقسمتها ثم أوقعت بتركيا وأرادت أن تباع منها فوقت لها الدول بالمرصاد وقيدوها بالمعاهدات خوفاً من رجحانها في الميزان الدولي فحولت نظرها نحو آسيا فوسعت نطاق فتوحاتها وراء جبال أورال وعلى شطوط الباسفيك وفتحت عدة بلاد واسعة في آسيا الوسطى وتناهت في التوغل في ذلك حتى كادت تقرب من الهند ثم دخلت في المحالفة الثلاثية قصد النوال بعض مقاصدها ولملم بتحقيق من أمانها شيء انسلخت عنها ودخلت في المحالفة الثنائية مع فرنسا واستقرضت منها أموالاً طائلة صرفتها في الاصلاحات والتخصينات الداخلية ثم في سنة ١٣١٢ هجرية فتحت اليابان بحربها مع الصين أبواب مطامع كثيرة للدول الأوروبوية في الشرق الاقصى وفي جملتها انشاء خط حديدي لروسيا في منشوريا يخترقها من الغرب الى الشرق تكميلاً

خط سيرها الممتد الى فلاديفوستوك وحرسته بالجنود الروسية ثم لما استولت المانيا على نغريكار تشاوايبحار لمدة معلومة اقتدت بها روسيا أيضاً وأخذت تليانوان وبور آرثر فأقامت في ذلك المرفأ أعلامها وعززته بالمعاقل والمدافع وكنزته بالذخائر والمؤن وأرسلت اليه الفيالق والبوارج ثم مدت يدها الى يالوشمولبو وشادت مستودعات للذخائر في نيفامبو من أعمال كوريا ولم يبق بينها وبين اليابان الا فرجة ضيقة ولما ثبت قدمها استحصلت أيضاً على امتياز انشاء خط حديدي يخترق منشوريا من الشمال الى الجنوب الى شبه جزيرة ليارتونخ وحرسته بالجنود كالحط الاول ولما رسخ قدمها في تلك البقاع تحركت مطاعمها لامتلاكها وأخذت تبذل في ذلك جميع ماسعياها الا أن اليابان كانت واقفة لها بالرصاد وفؤادها يتوقد غلا وحسداً ويقطر دماً منها فانتصبت معاندة لها في غاياتها الى أن ألزمت الدول بالمداخلة في هذه المسئلة وبذلك نتج ابرام معاهدة بين روسيا والصين تقضي بجلاء الروس عن تلك المراكز في أجل معلوم ثم حل الاجل ولم تفهم الروس بوعداها بل كانت منهمكة في تعزيز قوتها في الشرق فنارت لذلك خطو اطر اليابانيين وبدأت من ذلك الوقت المخابرات وتبادل المذكرات بين الدولتين وأخذت بعض الدول في التوسط في هذه القضية فصددا لحسم النزاع بينهما فلم يجسد ذلك نفعاً وكانت الاقتراحات اليابانية تتوالى على اسماع الحكومة الروسية وهي تعرض عنها كالحاول مع استمرارها على التجهيزات الحربية وحشد الجنود الروسية وذخائرها الى الشرق الاقصي فعند ذلك أيقنت اليابان بأن قصد روسيا الغدر بها بسلك طريق التغافل الي حين التمكن من البطش فعولت على المبادأة بالحرب وأصدرت منشوراً لرعاياها باعلان الحرب هذه ترجمته

(نحن بفضل الله أمبراطور اليابان المستولي على عرش أجداده في العصور القديمة دعى الى علم رعايانا الأمتاء الأبطال بأننا قد أشهرنا الحرب على روسيا وأمرنا الجيشين البري والبحري بفتح أبواب الحصومة في وجه هذه الدولة قياماً بما يفرضه الواجب عليهما بكل وسعهما وحتمنا علي دوائر حكومتنا بذل قصارى الجهد فيما عهد عليها من الوظائف طبقاً للوظيفة المخولة لها سعياً وراء الغاية المرومة بالوسائل المعتبرة في قوانين

الأمم ولقد كانت خطتنا دائماً في علاقاتنا مع الدول طبق القوانين الاساسية وكانت وجهة
سعيها الى التقدم والارتقاء ونشر لواء الأمن في مملكتنا وصون الروابط بيننا وبين بقية
الأمم من المساس باذلين جهدنا في تأييد السلم في الشرق الأقصى ودوام الأمن لاملنا كنا
في مستقبل الزمان مع التنزه عن المساس بمقوق وصوالح غيرنا وقامت دوائر حكوماتنا
برعاية تلك المهام طبقاً لارادتنا فدامت علاقاتنا مع جميع الدول راسخة على اس المحبة
والمودة والاخاء والمصافاة ولكن اضطررنا ظروف الأحوال الآن الى الانحراف عن
خطتنا هذه وأجأنا الشطط الروسي الى مقابله بالعداء والخصومة ولا يخفى أن حفظ
كيان كوريا من المسائل الشديدة الأهمية لنا لاسرير أولها الروابط الجامعة لنا من قديم
الزمان وثانيهما ضرورة استقلالها لحفظ كيان مملكتنا وصيانة جمننا ثم ان روسيا رغمًا
عن المعاهدات التي أبرمتها مع الصين والتأكيدات التي كررتها للدول ما برحت محتلة
لنشوريا وقد وطدت بها قدمها وحصنت مواقعها لتلحقها أخيراً بأملها كما وحيث كان
استئثارها بها يستحيل معه صون استقلال الصين وبدعو الى اليأس من توطد قواعد
السلم في الشرق الأقصى فقد قررنا حل هذه المشكلة بالمخبرات تأييداً وتأبيداً للسلم
واقترحت دوائر حكومتنا جملة اقتراحات وعقدت عدة مؤتمرات لهذا الغرض منذ
بمئة شهر ومع هذا كله لم تقابل روسيا واحداً منها بقبول ولم تتلقاه بما يدل على رغبتها
في السلم بل كانت تحاول المسألة بالتأجيل ومع كونها تظهر استحسان السلم وتدعو اليه
كنا نراها باذلة غابة همتها في أعداد المعدات الحربية بحرية وبرية لنيل غاياتها حتى
أصبحتنا لا نسلم أنها كانت داعية للسلم بصدق واخلاص وأكدا اعتقادنا ذلك رفضها
الاقتراحات التي أبدتها حكومتنا حتى أصبح الأمن في كوريا مهدداً وصوالح مملكتنا
مزعزعة ولما كانت الوسيلة الفعالة للحمول على الضمانات في المستقبل وهي الضمانات
التي لم نستطع الحصول عليها بالمخبرات السلمية هي السلاح فتحن نبدي أصدق الاملاني
في أن يعود السلم به الى ما كان عليه وأن يسان مجدنا وعز دولتنا بشجاعة أبنائها وصدق
اخلاصهم انتهى ثم في ٦ فبراير قدم معتمد اليابان لوزير خارجية روسيا مذكرتين
الأولى بقطع سلسلة المخبرات استناداً على تنصل روسيا من الاجابة على اقتراحات

حكومته والثانية بقطع العلاقات السياسية وانه سيبارج بطرسبورج مع موظفي سفارته بعد أربعة أيام ثم في ثامن فبراير هاجت سفن اليابان سفينتين روسيتين واسيتين في مياه شولومبو ثم رجعت وفي تسعة منه ضرب اليابانيون عدة سفن روسية بالطوريد في المينا الخارجية من بور آرثر وأتلفوا بمقدوفاتهم سبعة سفن تعطيلاً وغرقاً وعلى أثر ذلك أرسلت وزارة خارجية روسيا مذكرة لمعتمديها في الخارج بالاحتجاج على ماأنت به اليابان من مخالفة النظام الدولي بعدم اشهارها الحرب وهذا نص ترجمتها: منذ قطعت العلاقات بين روسيا واليابان جاء كل عمل من أعمال هذه مخالفاً للمصطلح عليه في العلاقات المتبادلة بين الأمم المتقدمة وحكومة روسيا لا تريد الدخول في شرح هذا الانتهاك وانما تود استلفات أنظار الدول الى ما تمنح اليابان اليه من تحقيق أمانها في كوريا قوة واقتداراً ومن المعلوم ان حفظ كيان هذه المملكة أمر صادق عليه الدول وفي مقدمتها اليابان وقد أشعر ملك كوريا في أوائل هذا العام باحتمال وقوع الحرب بين روسيا واليابان فبعث الى الدول مذكرة يشير فيها الى عزمه على الحيادة وتلقت الدول منه ذلك بالاستحسان ورغما عن هذه المعاهدات كلها وخلافاً لما قضت به مبادئ القانون الدولي فان اليابان كما ثبت من الحوادث المشاهدة التي لا ريب فيها قد هاجت قبل اعلان الحرب بثلاثة أيام سفينتين روسيتين واسيتين في مياه شولو ميوكان ضباطهما جاهلين بآفة نطاع العلاقات السياسية بين الدولتين بسبب ما ارتكبه اليابانيون من خيانة منسج وصول التفريقات الروسية الى مقاصدها ثم ضبطت بعض سفن تجارية موجودة في موانئ كوريا واستولت عليها باعتبار انها من الغنائم الحربية وأعلنت امبرطور كوريا ان بلاده ستكون من الآن فصاعدا خاضعة للإدارة اليابانية وأنذرت حكومته بأنها في حالة عدم رضوخها تضطر الى احتلال القصر الامبراطوري وأزلت جنودها قبل الحرب الى سواحلها المستقلة المحايدة ومنها غير ذلك وحيث كانت حكومة القيصر ترى في الحوادث السالفة ما يناقض القانون الدولي على خط مستقيم فقد رأت أن تمنح على تصرفات اليابان معتقدة ان كافة الدول التي تهتمها المحافظة على المبادئ الكافلة لسلامة علاقتها الحسنة مع الدول الأخرى ستشاركها في رأيها وتمضي معها الى ما تذهب اليه في الحكم على تصرفات

اليابان وهي في آن واحد ترى من الضروري التصريح جهارا على اتر اغتصاب اليابان للسلطة الحكومية في كوريا خلافا للقوانين ببطلان كافة الاوامر التي تصدرها وتشرها للحكومة الكورية انتهى فأجابت اليابان عن المذكورة الروسية السابقة بما ترجمته . . . انهمت روسيا في بلاغها الذي نشرته جرائد أوروبا بحكومة اليابان بمخالفة القانون الدولي وانتهى كها حرمة قواعد هجوما غدرا وخيانة على الاسطول الروسي وسفن التجارة قبل اعلان الحرب فقالت ان قطع العلاقات السياسية لا يجوز اعتباره من الوسائل التي تعطي الحق في العداء لاسيا وان هذه الحكومة كانت مصرة على حفظ السلم وصارفة اليه مساعيا اما اتهم روسيا لليابان بانتهاك حرمة القانون الدولي لمبادئها اياها باقتال قبل اعلان الحرب فن الهم الباطلة حيث سبق للروسيا اتيانها بهذا العمل جملة مرار منها اغارتها على فنلندة سنة ١٨٠٨ (١٢٢٣ هجرية) قبل قطعها للعلاقات السياسية معها لاقبل أشهرها للحرب عليها على ال اليابان ترى أن تدفع عن نفسها التهم الموجهة اليها بشرح الحوادث التي الجأها الى تناول السلاح والبدء بالحرب فنقول . زعمت روسيا انها كانت تريد السلام والمحافظة عليه بما استطاع من الوسائل الا ان هذا الزعم لم يطابق الواقع من الحوادث السابقة على قطع المخابرات وهي التي تنحصر في توخي روسيا أثناء مدة المخابرات كلها رفض اقتراحات اليابان التي لم تعرض عليها الا للمحافظة على السلم وتأييد أركانها وفي تأخيرها الاجابة على تلك الاقتراحات مع استمرارها على التجهيزات الحربية من حشد الجيود وارسالها الى الشرق الاقصى مع جميع لوازمها من المؤن وتلك الحوادث قد قامت عليها الادلة الآتية وهي قيام روسيا باعداد المعدات الحربية الهائلة في الشرق الاقصى منذ شهر افريل سنة ١٩٠٣ (١٣٢١ هجرية) أي منذ خلفت وعدها بالجلاء عن منشوريا . ثم زيادة القوة البحرية الروسية منذ ذلك الوقت بتسعة عشر سفينة وأرسات عدا ذلك بواسطة سكة حديد سيبيريا الادوات اللازمة لتكوين سبع سفنات في بور آرثر وتم انشاؤها كما تم تحويل سفينتين تجاريتين الى حربية في نهر فلاديفوستوك وأرسات عدا ذلك نحو ٢٤ سفينة بقصد انضمامها الى اسطول الشرق الاقصى لولم تطرأ عليها ظروف تضطرها الى عودها من حيث أتت وزادت جيشها البري

أيضاً زيادة جسيمة الي أن بلغت الزيادة الي أول فبراير ٤٠٠٠٠ مقاتل ومن الثابت لدينا ان كان في عزمها ارسال ٢٠٠٠٠٠ مقاتل الي تلك الاصقاع . والاعمال متواصلة في تعزيز حصون بور آرثر وتقوية قلاع فلاديفستوك وانشاء الطوابي في ثغور هونغ شونغ وليا وشونغ وغيرها من النقط الحربية المهمة ولم يفتروا لحظة عن ارسال الاسلحة النارية والذخائر بسكة حديد سيبيريا والسفن المتطوعة الي الشرق الاقصى وقد بارح روسيا بغاية السرعة في شهر أوكتوبر الماضي قطار مؤلف من ١٤ عربة مشحونة بأدوات المستشفيات الميدانية ومما تقدم يستنتج ان الروسيالم تكن ميالة لتسوية الخلاف بينها وبين اليابان بالطرق الودادية وانما كان قصدها اكرامها على الخضوع لمطالبها بزيادة قوتها التي تكون قد اعدتها اثناء تلك المطاولة وقد صدر أمر الاميرال الكسيف الي الجيش الموجود بجوار نهر يالو بالاستعداد للقتال وطلب قومندان موقع فلاديفوستك بميناء على أمر ورد اليه أن يتخذ الوسائل اللازمة لاعادة نزلائها اليابانيين الي بلادهم وغير ذلك فهل يقال بعد هذا ان روسيا لم يكن في نيها الحرب وانها لم تكن مستعدة لهاومهما يكن من الجواب فقد أيقنت اليابان من هذه الحوادث ان روسيا كانت مستعدة للحرب وتنبؤ اثاره عجاجها ورأت اليابان ان مثل هذه الحالة لايسوغ معها زيادة المطاولة في المخابرات فاضطرت الي قطع العلاقات والمخابرات مع روسيا واتخاذ وسائل الدفاع عن نفسها صوتا لصوالحها وعليه فنكون مسؤولي الحرب كلها واقعة على روسيا لاعلى اليابان وقد اخبرت اليابان روسيا في ٦ فبراير برغبتها في وضع حدلللمخابرات الدائرة بينهما واتخاذ الوسائل التي تري ضرورتها للذود عن حوضها وأعلنت في آن واحد قطعها للعلاقات السياسية واستدعائها وكيلها السياسي في بطرسبرج وهي بابلاغها حكومة روسيا بذلك قد كشفت الغطاء عما نوت عليه من مبادأة روسيا بالعدوان واذا كانت روسيا لم تدرك المغزى الحقيقي من تصريح اليابان فلم يكن الخطأ على هذه الحكومة لانها ليست مسؤلة عن عدم فهم روسيا صرعي المذكرة اليابانية اما مسؤلة معرفة ماذا كان من الضروري اعلان الحرب قبل المفاخرة بالخصومة فقد أجمع العارفون بالقانون الدولي أنه لم يكن من الشروط المحتمنة بل العادة في الحروب الحديثة أن تسبق المفاخرة بالحرب اعلانها وعليه

فليس في عمل اليابان ما يوجب الانتقاد عليها من جهة القانون الدولي انتهى ثم ثارت نيران الوغى بين الفريقين ودخلت الروس في ميدان الحرب بشمخ وعجب وولجتها اليابان اضطرارا للدفاع وحينما شبت نار الحرب انضمت الاحزاب اليابانية الى اتحاد العصوبة والاتفاق خالية من جرائم النزاع والشقاق وامتشقت حساما في وجه روسيا لم يكن لها بحسبان وهزت سنانا كان له صدا في ميدان الطعان وسلكت معها خططا حربية لم تخطر لها ببال غير آسفة على عزيز وازمانة يقال وبعد ان انصبت مياه البحار بخضاب دم الابطال وغصت بمجثهم رحبات السهول وسفوح الجبال واندمج هزيم رعد الجوبدوى المدافع التي كانت تقذف صواعق القنابل الماحقة وغدت سحب دخانها تسح هواطل شهب الرصاصات الساحقة واستبكت بين الفريقين ملاحم شابت من هولها الولدان ونفذ من كنوز خزائن الدولتين الاحرار عادت الامة اليابانية رافعة لواء النصر والظفر بين الاقران وباتت روسيا مكبلة بآيات الفشل والخسران آسفة على ضياع المليونات من الاموال وضحايا كرات الالوف من البشر وفي ذلك عبرة لمن اعتبر وذكري لمن تذكر وسمعت من أوج عزها الشامخ ورفيع مجدها الباذخ وخسرت أكثر - سفها الحربية غرقا وتعطيلا وغنيمه لليابانيين ولم يبق سالما منها الا القليل ودات النتيجة الحربية على توهم جملة حقائق كانت سائدة على الظنون بشأن روسيا من قديم الزمان وألفت الطمأنينة في قلوب الانكليز الذين لم يلقوا جذوة هذه الحرب الا لصرف مطامع الروس عن الهند وقد تمت المعاهدة الصلحية على المواد الآتية وهي • الاولى عود السلم والوداد بين الدولتين والرعتين • والثانية اعتراف روسيا بسيادة اليابان في كوريا ماليا وسياسيا وعسكريا وعدم معارضتها في ادارتها ولا في حمايتها ولا مراقبتها ويبقى للراعا الروسين حق التمتع في كوريا طبقا للقوانين المخولة لهم ذلك في سائر مشروعاتهم كغيرهم من بقية الراعا • الثالثة جلاء روسيا واليابان عن منشوريا مع بقاء حقوق الشركات والاشخاص فيها أمينة من المس • الرابعة تعهد الدولتين بعدم التعرض للحكومة الصين في عموم مصالحها في منشوريا تجارة وصناعة • الخامسة نقل الحقوق التي كانت لروسيا في بحر آرثرودالتق والاراضي والمياه المجاورة

لها لليابان مع بقاء احترام الحقوق التي اكتسبها الروسيون وصورها هناك . السادسة
تقسم سكة حديد منشوريا بين الروس واليابان في كوانغ تسنغ تشي ولا يجوز استخدام
قسمي هذه السكة الا لغرض تجاري أو صناعي مع صيانة الحقوق الروسية المبرمة سابقا
وتكتسب اليابان ملكية المناجم التي يمر عليها قسم السكة الحديدية الخاصة بها . السابعة
تنازل روسيا عن جزيرة سخالين إلى الدرجة الخمسين والجزائر اللاحقة بها . الثامنة
تعهد الطرفان بتجديد المعاهدة التجارية التي بينهما قبل الحرب . التاسعة تعهد روسيا
بأن ترضى اتفاقا مع اليابان على حقوق الصيد الممنوحة لليابانيين في المياه البحرية التابعة
لروسيا العاشرة تعهد كل من الدولتين بتسليم كل منهما للاخري اسرى الحرب مع
دفع النفقات المصروفة في شؤونهم . الحادية عشر تحدد المعاهدة بالقتلين الفرنسيين
والانكليزية واذا طرأ خلاف في التأويل فالنسخة الفرنسية هي المعمول بها الثانية
عشر تصديق المعاهدة من القيصر والميكادو في ظرف الخمسين يوما التالية لتاريخ التوقيع
بثلاثة عشر جلاء الجيشين من منشوريا في ظرف ١٨ شهر . الرابعة عشر تجديد
الحدود بين قسمي سخالين لكل من الدولتين . . . وتنقسم هذه الامبراطورية باوروبا
٦٨ ولاية منحصرة في سبعة أقسام وهي إقليم البحر الباطيني . واقليم بولونيا . وروسيا
الكبرى . وولنا العليا وولنا السفلي وروسيا الصغرى . وروسيا الجديدة . وفنلندة
الاول الاقليم الباطيني أشهر مدنه سان بطرسبرج وهي عاصمة عموم الامبراطورية
الروسية وقد تقدمت في حرف الباء . الثاني اقليم بولونيا وهي مملكة مسطحة الأراضي
كثيرة الغابات والمناجم عدد سكانها ٩٤٥٠٠٠٠٠ نسمة يعتنقون المذهب الكاثوليكي
سوى مليون من اليهود وعاصمتها فارسوفيا وهي مدينة كبيرة واقعة على نهر ريستول
عدد سكانها ٤٦٠٠٠٠٠ نسمة وهي في غاية الاستحكام محفوظة بالحصون القوية . . الثالث
اقليم روسيا الكبرى وهو شامل قسم لابونيا والمنطقة الشمالية المتجمدة وهي ذات اراض
مكتسبة بالغابات كثيرة البحيرات والمستنقعات وأشهر مدنها أركانجل وهي ميناء واقعة
على البحر الأبيض الشمالي شديدة البرد شتاؤها ستة أشهر وصيفها قصير جداً لكنه
حار لشروق الشمس فيه ثلاثة شهور متوالية وتغيب عن الشروق شهرين في الشتاء فيها

يشد البرد الى درجة الستين تحت الصفر أهلها قصار القامة من البدو الرحالة ديانتهم قسم من الوثنية يتصرفون في نسايم بطريق البيع والشراء معيشتهم من الصيد البري والبحري . . الرابع اقليم ولغا العليا وهو قطعة في غاية الغنا والتقدم في الصناعة وأشهر مدنها موسكو وهي عاصمة روسيا القديمة عدد سكانها ٧٧٠٠٠٠٠ نسمة موقعها على نهر موسكو بها عدة فابريكات ومعامل وعدة مدارس منها مدرسة جامعة وجملة كنائس وهي مركز تجاري مع آسيا والصين وغيرها . . الخامس اقليم دولما السفلى وهو ولايات خصبة الأراضي جيدة التربة كثيرة المزروعات أشهر مدنها قانزان أسسها باتوخان في القرن السابع عدد سكانها ١٥٠٠٠٠٠ نسمة وهي عاصمة سلطنة هوردة التتية قديماً بها عدة مدايح ومصان ومدارس وكلية . السادس اقليم روسيا الصغرى وهي قطعة خصبة الأراضي كثيرة الانبات من مدنها كيف سكانها نحو ١٨٠٠٠٠٠ نسمة كانت سابقاً عاصمة روسيا وهي مدينة مقدسة يحج اليها من الروس كل سنة نحو ٣٠٠ ألف نفس . السابع اقليم روسيا الجديدة وهو اقليم ذو أراض خصبة كثيرة الانبات والأغنام بها كثير من زراع الألمان وسويسرة والتتر المهاجرين للتعيش وهي وطن قبائل القوزاق وهم قبائل حربية محافظون على حريتهم الشعبية والخضوع لرؤسائهم ومن أشهر مدنها نوجر كاسك وهي عاصمة قوزاق . . ومن أخص حاصلاتها الأصواف والاغلال . الثامن اقليم فانلاندة وهو بلاد في الشمال الغربي من روسيا كثيرة البحيرات والغابات وسواحلها مكتنفة بالجزر الصغيرة ديانة أهلها المذهب البروتستانتى ولغتهم الفنلاندية ولحكومتها نوع استقلال عدد أهلها ٢٥٣٠٠٠٠٠ نسمة وعاصمتها مدينة هلسنجبور بها من السكان ٥٢٠٠٠ نفس وبها مدرسة جامعة مهمة وقد كانت فانلاندة تابعة لحكم أوج وفي سنة ١٨٠٤ ألحقها روسيا باملا كما ولم تزل الى الآن

تاريخها . . أما تاريخها القديم فهو مستتر بظلام القدم غاية ما علم من تاريخ اليونان والرومان أن قبائل السرمطة والسكنية كانت مستوطنة أراضي الشمال وان اليونان كان لهم تجارة بها ومهاجرة اليها ثم هاجر اليها كثير من القوط واللان والهونة والاذرة والبارفار وغيرها وتجولت في أراضيها ثم أتاها السلافيون وهم الصقالبة وطردها منها عدة

قبائل من الفنة وغيرهم والباقون منهم اختلطوا بفأخى بلادهم وعن هذا نشأ اللون الاصفر القائم للشعر الروسي فالامة الروسية الآن هي من نسل عدة قبائل سلافية وفتية وسكيذية وتترية وتاخض من هذا أن بلاد روسيا كانت مقرأ لانواع عديدة من القبائل والامم ولذا سميت بروسيا أى بلاد القبائل المشتتة ثم في القرن الاول من الدولة الرومانية استولت على الجهة الجنوبية منها الى القرن الثالث الميلادي وفيه استولى الفوثيون على جميع القبائل القاطنة بين الاوقيانوس الباطيقي والبحر الاسود واستمرت ملكتهم الى سنة ٣٧٦ بعد الميلاد وفيها استولى عليها الهونيون وأسقطوها وفي القرن الثامن استجاب الروسيون من قبل أمة الوارك ملكا اسمه رويك فاستولى على نوفوغرود ولقب الدوق الكبير وبعد مدة اجتمعت جميع القبائل تحت حوزته وصار بحيث يعد أول مؤسس للدولة الروسية ثم في سنة ٣٧٠ هجرية استولى عليها فلاديمير الاول ثم في سنة ٤١٠ استولى عليها يازولوف الاول ثم في سنة ٤٤٦ بعد موته ثارت نيران الحروب وطنية بين أمراء البلاد وعلى أثرها انقسمت المملكة الى عدة أقسام مستقلة ثم في سنة ٦٢١ زحف عليها جنكيزخان بخيله ورجله وقتك بالروسيين قتلا وسلباً وسيباً وخلفه ابنه باتوخان فأسس في جنوب روسيا كجوجاك وأخذ الجزية من الروسيين نحو قرنين ولم تزل تقاسى الشدائد بين المغول والتتر وتيمورلنك الى أن استولى عليها ايغان الثالث الذي على زمنه اتحدت روسيا واجتمعت تحت راية واحدة وهو الذي لقب بجبار (قيصر) ثم مات وخلفه أولاده الذين استولوا على قازان وقرم وأزدرهان ولم تزل تتقلبها الايدي الى سنة ١٠٩٣ هجرية وفيها استولى على الملك بطرس وأجري جملة اصلاحات في داخلية المملكة وحصنها داخلا وخارجا ثم ذهب الى هولاندة وتعلم صناعة السفن ثم الى انكلتيرا والنمسا وتعلم جملة صنائع مهمة وفي أيامه حارب الدولة العلية وملك السويد والمعجم واستخلص بذلك جملة بلاد ثم مات سنة ١١٣٨ هجرية ثم تولت بعده زوجته كاترينا ثم بطرس بن الكسيس المقتول ثم الاميرة حنة ثم الاميرة اليصابات ثم بطرس الثاني ثم كاترينا الثانية ثم ابنها بولص الاول ثم اسكندر الاول ثم ابنه نقولا الاول الذي استولى على جزء عظيم من أرميليا واستخلص بعض أقاليم من (٢٩ منجم - ثاني)

الدولة العثمانية في آسيا وأوروبا واشترك مع الدول في استقلال اليونان وضم بلاد بولونيا الى روسيا وأشهر حرب القرم على الدولة العثمانية وحارب خانات تركستان المستقلة واستولى على كشمير وخانات بخارى وخيوة ثم في سنة ١٢٩٣ أشهر الحرب على الدولة العلية وحرر أم البلقان ثم خلفه ابنه اسكندر الثالث وكان محباً للسلام محافظاً عليه ومضى زمنه بمرور خاء ثم خلفه ابنه نيقولا الثاني وهو الامبراطور الحالي الذي أشهر الحرب في الشرق الاقصى على الامة اليابانية وماد ميؤساً

[رومانيا] مملكة في الجنوب الشرقي من أوروبا مؤلفة من ولايتي الفلاخ والبغدان واقعة بين ٤٣ درجة و ٣٨ دقيقة و ٤٨ درجة و ١٦ دقيقة من العرض الشمالي و ٢٢ درجة و ٢٠ دقيقة و ٣٠ درجة من الطول الشرقي ٠٠ بعدها شمالا حكومتا أوستريا والمجر وجنوبا امارة البلغار وشرقاً روسيا والبحر الاسود وغربا مملكة الصرب ٠٠ ومساحتها نحو ٥٠ ألف ميل مربع وسكانها نحو ستة ملايين وزيادة من الانفس وهواؤها شديد البرد في الشتاء وشديد الحر في الصيف ٠٠ وصناعاتها متأخرة وزراعتها أحسن منها نوعاً وأراضيها كثيرة الخصابة ومن حواصلها القمح والشعير والذرة وبقية الحبوب والدخان وكثير من الفواكه وتجاريتها آخذة في التقدم وأكثرها من الجهات المجاورة لها ويباع قيمة صادرها ١٠ ملايين وواردها أكثر من ذلك ٠٠ وهم من العنصر الروماني القديم ولقبتهم مشتقة من اللاتينية القديمة وديانتهم الارثوذكسية ومعارفهم قليلة وثلاثة أرباعهم جاهلون بالقراءة ٠٠ وثروتها مجهولة ومالياتها متأخرة وإيرادها سنويا نحو سبعة ملايين من الجنيهات كنفقاتها وعليها من الدين نحو ٤٠ مليوناً من الجنيهات وعندا مدة السلم ٢٥ ألف مقاتل ويمكنها ايصاله مدة الحرب الي ٢٠٠ ألف جندي وليس لها الاسفن تجارية قليلة في البحر الاسود ٠٠ وحكومتها ملكية دستورية وملكها كارلوس الاول جلس على كرسى الملك سنة ١٢٥٥ هجريه وكان قبل ذلك أميراً تحت سيادة الدولة العلية وهي مملكة حديثة الكيان مبالاة لسياسة النمسا والمجر والتعالف الثلاثي وقد كانت مهتدة بالاسطول الروسي في البحر الاسود وبغد الحرب الياباني نامت على فراش الامن^٢

٥٥ وهي تنقسم الى ثلاثة أقسام أفلاق وبنقدان ودويريجيه وعاصمتها مدينة بخارست
[روم قلعة] أى قلعة الروم * مدينة من تركية آسيا واقعة على الفرات تبعد
عن سميساط نحو ٥٥ ميلا وقد كانت سابقاً قاعدة ارميلية الصغرى



باب الزاي مع الباء وما يليهما

[زُبَيْر] * هي مدينة عراقية حديثة العهد على مسافة ثمانية أميال من البصرة
الى الجنوب الغربي كان موقعها محطاً لاجتماع قوافل البصرة في طريقها الى الشام ومن
نحو ٣٠٠ سنة بنت بها سارية من العرب بيوتاً قليلة ثم في أيام ظهور الوهابيين في نجد
هاجر اليها كثير منهم وأقاموا بها يتعاطون التجارة فعمرت البلد وأقاموا لها سوراً
وكثر سكانها وعدد سكانها الآن نحو ١٥ ألف نسمة معظم تجارتها الخيل وليس بها
ائمة تذكر لقلعة أمطارها وأهلها مسلمون على المذهب الحنبلي معروفون بالذكاء والكرم
والإكثار من الاخلاق وهوؤها جيد لكنه شديد الحرق في الصيف ويكثر الجراد في ضواحيها
وهو لاهاليها غذاء وتجارة تجرون به جهة البصرة غير انه مع كثرتهم بأراضيهم لا يضرها
بل يبقى في الاراضي الكاثية ولاهلها ولع شديد بالصيد خصوصاً في الغزال والاربع
وطير الجبارى وهذه المدينة قائمة على آثار البصرة القديمة قرب أراضي وقعة الجبل الشهيرة
وبها مدفن الزبير بن العوام رضى الله تعالى عنه وكان به مسجد صغير رُمته والدة
السلطان عبد العزيز وصار جامعاً كبيراً وفي ضواحي هذه المدينة عدة آثار قديمة منها
بر عمر وركن من أركان جامع منسوب لسيدنا عمر رضى الله تعالى عنه ومنها مدفن
طلحة الخليل وابن سيرين مفسر الاحلام الشهير والحسن البصرى وكان حاكماً سابقاً شيخ
من كبارها تقيمه الدولة العلية ثم صارت مديرية تحت حكم مدير تقيمه والى البصرة



❦ باب الزاي مع الحاء وما يليهما ❦

[زحلة] بفتح أوله واسكان ثانيه قضاء مهم في جبل لبنان محتو على كثير من المزارع والقرى مساحة اراضيها نحو ٢١٠٠ ميل وقصبة القضاء زحلة وهي أكبر بلدة في جبل لبنان عدد اهلها نحو ٢٠ ألف نسمة أكثرهم من الروم الكاثوليك والموارنة والروم الارثوذكس وفيها قليل من الاسلام والبروتستانت والمناولة ويجرى بالقرب منها النهر البردوني ويخترقها الطريق الحديدى الممتد حديشا وهي كثيرة البساتين والكروم جيدة الهواء باردة في الشتاء لقربها من الجبل حارة في الصيف لوقوعها في واد ضيق وتجارها واسعة في الغنم والحبوب وغير ذلك



❦ باب الزاي مع النون وما يليهما ❦

[زنجان] بفتح الزاي واسكان النون ذكراها في الاصل وقال غيره هي مدينة في شمالي العراق العجمي من بلاد فارس واقعة على نهر باسمها قرب حدود اذربيجان محاطة بالاسوار وبها قصر قديم جميل ولها تجارة مهمة في الطنافس والمنسوجات الصوفية والاسلحة والبارود والرصاص واهالها حسان الصور وبها معادن كثيرة وهوؤها جيد وقربها جبل في غاية النزاهة وقد فتحت عنوة في سنة ٢٤ هجرية على يد البراهين عازب والي الري من قبل سيدنا عثمان رضي الله عنه

[زنجبار] بفتح أوله واسكان ثانيه وكسر ثالثه هي مملكة واقعة في السواحل الشرقية من افريقية بين ٢٠ درجة و٣٠ دقيقة من العرض الشمالي و ١٠ درجات و ٤٥ دقيقة من العرض الجنوبي مؤلفة من عدة جزر سميت بذلك نسبة الى الزنج سكانها الاصليين ٠٠ مساحتها نحو مليونين من الكيلو مترات وعدد اهلها نحو عشر مليونات من ثلاثة اصناف عرب بيض وزنوج ومولدون وهوؤها غير مدوح وتربتها في غاية الخصابة وانهارها كثيرة ومزروعاتها جميع نباتات المنطقة الحارة الا ان زراعتها منحة

ومن مزروعاتها الذرة والارز والسسم والنارجيل والقرنفل والقطن والصمغ وقصب السكر والسندروس ومن فواكهها العنب الذي يدوم طول السنة والتين والبطيخ والبرتقال والليمون والنارج والتفاح والمشمش وغير ذلك ومن حيواناتها الفيل والاسد والفهد وفرس الماء والوعلى والايلى وبها كثير من الغنم والماعز ونجارتها رائجة وآخذة في التقدم والاتساع ومن صادراتها العاج والعنبر والصمغ وكبش القرنفل وجلود البقر والماعز وزيت النارجيل وغيرها وعوائد أهاليها تقرب من عوائد بلاد عمان وملابسهم على الطرز العربي القديم وقد كانت هذه البلاد مقر لعدة دول اسلامية ثم استولى البورتغاليون على بعض جزرها سنة ٩٠٩ هجرية واستمروا بها الى سنة ١١١٠ وبها ثار عليهم الاهالى وطردهم منها واستمروا مستقلين يسوسهم حاكم من قبلهم الى أن ضمهم الى بلاده حاكم عمان السيد أحمد بن سعيد سنة ٢١٩٩ ثم خلفه ابنه السيد سعيد سنة ١٢٢١ وحكمها نحو ٥٠ سنة وكانت قاعدته مسكت ثم توفى سنة ١٢٧٣ وبوقاته ثار الشقاق بين أولاده وكانوا نحو خمسة عشر وانتهى باقامة السيد توفيق الاكبر أميراً لمسكت والسيد مجيد أميراً لزنجبار بعد حدوث عدة وقائع بينهما كاد بها يفوز زعماء أمير زنجبار بالاستيلاء على مقر امارة عمان وهو مسكت لولا توسط الانكليز في حسم ذلك الخلاف وتم الخلاف بفرض ضريبة سنوية مقدارها أربعون ألف ريال تدفع لأمير مسكت اعانة له من قبل ثروة زنجبار وفي سنة ١٢٨٧ توفى السيد مجيد وخلفه أخوه السيد برغش ومن أعماله أنه لما رأى مطامع أوروبا متوجهة الى شرق أفريقيا عقد معاهدة مع انكلترا تحفظا منهم على عدة بنود ومن جللتها ابطال بيع الرقيق من بلاده وكان ذلك سنة ١٢٩٠ ثم عزها ثانياً سنة ١٢٩٢ وثالثاً سنة ١٢٩٣ وفي تلك الايام زار انكلترا وبعض بلاد أخرى من أوروبا وفي السنة المذكورة استولت الحكومة المصرية على بعض بلاده في قسم السومال الا انها بعد نحو شهر أخلتها بواسطة انكلترا وفي سنة ١٣٠٣ احتلت شركة المانية بعض بلاد الساحل الشرقي وتوغلت وأخذت تتوغل في الفتوح فقام السلطان ينازع في ذلك فلم تلذت المانيا اليه وبقيت مصر على ذلك وحسب المعاهدة بينه وبين انكلترا استنجد بها فلم يعن عنه ذلك شيئاً بل

قوبل بعكس مطلوبه انتهى الامر بان صادق لهم على ذلك جبراً ثم في سنة ١٣٠٨ وضعت انكلتيرا حمايتها على زنجبار بمصادقة المانيا وانتهى الامر كما انتهى بكثير من بلاد الاسلام بافريقية واشتركت الدولتان على مقاسمة البلاد فاستولت انكلتيرا على الجزء الشمالي منها وسمته شرق افريقية الانكليزي واختصت المانيا بالجزء الجنوبي منها وسمته شرق افريقية الالماني وتبلغ مساحة القسم الاول نحو ٨٠٠ ألف كيلو متراً مربعاً مع ضميعة البلاد الواقعة شمال منابع النيل وعدد سكانها نحو سبعة ملايين من الافس وهي بلاد خصبة التربة جيدة الهواء حسنة المستقبل جدا أغلبهم معتنقون دين الاسلام وهم أهالي شرق البلاد وباقيهم ونيون وهم القاطنون بغيرها الا ان دعاة المسيحية منتشرون بينهم وعاصمة هذه المستعمرة مباسا وبها نحو ١٠ آلاف نسمة وهي ميناء على الاوقيانوس الهندي ويباع القسم الثاني المستعمر لالمانيا نحو مليون من الكيلو مترات المربعة وهي مشتملة على اراض كثيرة الحيوانات والنباتات واسعة الغابات غزيرة المياه سكانها نحو ٣ ملايين من الزنوج منهم الساحليون وهم الاسلام وباقيهم همج متوحشون ونيون الا ان الدين المسيحي أخذ ينتشر بينهم وعاصمة هذه المستعمرة دار السلام وقد نظمت فيها المانيا جيشا من الوطنيين يبلغ نحو ١٥٠٠ مقاتل بضباط من الالمان لحفظ الامن وبقيت جزيرة زنبار ومدينة زنبار عاصمتها مقراً للسلطنة الاصلية تحت حماية انكلتيرا وسكانها نحو ٨٠ ألف نسمة من المسلمين وهي رديئة الهواء الا ان لها أهمية تجارية عظيمة في تلك الجهات

باب السين مع الدال وما يليهما

[سادو] جزيرة في اليابان غربي نيفون على مسافة بضعة أميال عنها بين ١٣٨ و ١٤٠ درجة من الطول الشرقي وعرضها خط ٣٨ درجة من العرض الشمالي طولها ٤٠ ميلاً ومعدل عرضها ثمانية أميال ٠٠ وسكانها ١٤٠ ألف نسمة أكثرهم عملة في

المعادن وجميع أراضيها جبلية كثيرة المعادن خصوصا الذهبية يستخرج منها سنويا ٥٠٠
ليبرا من الذهب و ٧٠٠ ليبرا من الفضة

[ساداتوف] ولاية في روسيا واقعة بين ولايات بنزاوسامرا واستراخان ٠٠
مساحتها ٣٢٦٢٢ ميلا مربعا وسكانها نحو ٨٠٠ ألف نسمة المان وتروكوج وكلموك
بها بحيرات يستخرج منها كثير من الملح وقاعدتها باسمها تبعد ٤٥٠ ميلا عن موسكو
وعدد أهاليها نحو تسعين ألفا وهي رائجة التجارة كثيرة الصنائع

باب السنين مع الراء وما يليهما

[صرب] أو صرب مملكة في أوروبا يحدّها شمالا النمسا وشرقاً رومانيا وغرباً بوسنة
ومرسك وجنوباً ممالك الترك ٠٠ مساحتها نحو ٢٠ ألف ميل مربع وعدد سكانها نحو
مليونين من السربيين من جنس السلا وأكثرتهم يدينون بالمذهب الارثوذكسي وبها
قليل من اليهود وكثير من النوز ولقهم السربية وهي بلاد جبلية كثيرة المياه أشهر
أنهارها نهر الدانوب ونهر درينا ونهر مورانا وصنائعها مفقودة وأشهر حاصلاتها القمح
والكروم والفواكه وبها كثير من المعادن لكنها مهملة وأكثر حيواناتها البقر
والخنازير وتجارها لا تذكر ومعارفها متأخرة جداً وليس لها بحرية لاجارية ولا بحرية
و ثروتها نحو ٩٠ مليون جنيه ومالياتها مختلفة وإيرادها نحو مليونين ونفقاتها نحو مليونين
ونصف وعليها من الديون نحو خمسة عشر مليوناً وعدد جيشها في السلم ١٤ ألف جندي
ويمكنها إيصاله في الحرب الي ٧٠ ألف مقاتل وملكها الحالي بطرس الاول وحكومتها
دستورية وسياستها التودد لروسيا والنمسا والدولة العلية ولها عداوة ومناظرة قوية مع
بلغاريا وبها تحزب للحكومة به ساءت أحوالها الداخلية وهي منقسمة الي جملة مديريات
صغيرة وعاصمتها بلغاراد الواقعة على ملتقى نهرى صاوا و طونة عدد سكانها نحو ٨٠ ألف
نفس وقد كانت الصرب تابعة للدولة العلية وفي القرن الثاني عشر الهجري استقلت
استقلالاً داخلياً وفي سنة ١٢٩٥ استقلت استقلالاً تاماً بقرار مؤتمر برلين

﴿ باب السين مع التاء وما يليهما ﴾

[سنارة] يفتح السين والتاء مشددة * ولاية من الهند الانكليزية تابعة لبومباي مساحتها ١١ ألف ميل مربع ٠٠ وسكانها نحو ١٣٠ ألف نسمة وهي مستوصرة السطح يرويه نهر كستنا وأراضيها فقراء وهو اؤها رطب بارد وأكثر أهاليها من المهراته وقصبتها باسمها تبعد ١١٥ ميلا عن بومباي واقعة في هضاب دكان ولها حصن منيع قائم على قمة جبل منحدر ارتفاعه نحو ٨٠٠ قدم وقد كانت مستقلة ثم احتلها الانكليز ثم أخرج منها وبقيت تحت حمايته ثم بعد نزاع وقع بين أمراءهم ألحقها الانكليز بالهند الانكليزية ولم تزل كذلك

[ستوكهلم] * عاصمة اسوج واقعة في عرض ٥٩ درجة و ٢٠ دقيقة شمالا وطول ١٨ درجة و ٣ دقائق شرقا ٠٠ سكانها ٢٠٠ ألف نسمة جميلة المنظر جداً جيدة البناء منتظمة الشوارع وقد وسعت الجزيرة بأرصفة قائمة على الأعمدة ولذا سميت المدينة ستوكهلم أي جزيرة على الأعمدة بها كثير من الأبنية الجميلة منها القصر الملوكاني الغريب الشكل والمتحف الوطني ومكتبة وطنية بها نحو ٧٠ ألف مجلد طبع و ٤٠٠ مجلد خط نادرة المثال وبها عدة آثار قديمة ومعابد ودار ضرب سكة النقود وندوة التجارة ومتحف مهم ومدرسة جامعة ومدرسة طبية وبها عدة مدارس آخر ومنتزهات وبها جملة معامل صناعية تزيد عن ٣٠٠ معمل وهي مركز تجارة أسوج وأهم مرافئها من حيث الصادرات والواردات بنيت سنة ٦٤٨ وقد تقدم بعض الكلام عليها في الكلام على أسوج

﴿ باب السين مع الغين وما يليهما ﴾

[سفالين] أو سخالين أو سفاليان * جزيرة واقعة في شرقي آسيا بين ٤٥ درجة و ٥٦ دقيقة و ٥٤ درجة و ٢٥ دقيقة من العرض الشمالي و ١٤٣ درجة من الطول الشرقي

طولها نحو ٦٠٠ ميل وعرضها بين ٢٠ و ٨٠ ميلاً ومساحتها ٢٤٥٦٠ ميلاً مربعاً وعدد سكانها نحو ١٩٠ ألف نسمة بين روس ويابان وصين وبعض أوروبا وبين وأميركيين ووطنيين وفي جهتها الجنوبية معادن مهمة من الفحم الحجري وبها عدة أنهر أهمها نهر باروناي ونهر تيمى وبها عدة بحيرات مساحة أكبرها من ١٥ الى ٣٧ ميلاً مربعاً متصلة كلها بالبحر بواسطة برازخ صغيرة وهوأؤها رطب ويكثر فيها الضباب وتهطل أمطارها في فصل الصيف ويكثر الثلج في الشتاء ويبقى مرفؤها متجلداً من ثلاثة أشهر الى أربعة في السنة ويصير وصلة بين الجزيرة والقارة عليه يجوز المارون البرزخ على عجلات تجرها الكلاب معدل حرارتها في تموز ٦٢ درجة فوق الصفر و ١٤ درجة في كانون الثاني وسهولها وغياضها الطبيعية قليلة وتربها مختلفة ومزروعاتها قليلة وأكثر قوت أهلها الأسماك والصيد البرى ويستجلبون الخنطة من روسيا والارز من اليابان أهم حاصلاتها الفحم الحجري وزيت البترول والفرو والسك وجلود السمور والاعلب والايبل والذب ويكثر في بحارها عجل البحر وأسده وعدة أنواع من الحيتان ويكثر في أنهارها أنواع الأسماك بدرجة فاحشة أخصها السمك المعروف باسم سومون والشالح وهما يقعدان ويرسلان بكثرة الى بلاد اليابان ويكثر في خريفها الاوز والبط وغيرها من الطيور المائية البرية وأهم مراكزها التجارية خليج انديفا وقد ادعى هذه الجزيرة كل من اليابان والروس واحتلها الاثنان في وقت واحد سنة ١١٩٥ هجرية فاستوطنت اليابان سواحلها الجنوبية والروس سواحلها الشمالية ثم طلبت روسيا مراكزاً تحديداً للتخوم من اليابان فلم تجبها حيث تدعى ان كل ما هو الى جنوبي ٥٢ من العرض تابع لها مع ان روسيا قد تجاوزت الخط المذكور كثيراً في الاستعمار ثم اتفقت لدولتان على احتلال مشترك ثم في سنة ١٢٩٠ هجرية منحت اليابان قسمها لروسيا م في سنة ١٣٢٤ بعد انتهاء الحرب بين الدولتين رجع القسم الجنوبي الى اليابان من الجزيرة المذكورة الى درجة ٥٠ ولو احق ذلك من الجزائر وكان ذلك بطريق المعاهدة الصلحية التي تمت بينهما في السنة المذكورة

﴿ باب السين مع اللام وما يليهما ﴾

[سلطانية] مدينة قديمة من بلاد فارس في العراق العجمي واقعة بين مدينة قزوين وهمذان اسمها الشاه خدابند ونزلها ونى بها بيتاً جميلاً بابين الذهب والفضة وتغالى في تزيينها وبقيت مدة طويلة مقام ملوك الفرس من عائلة جنكزخان ثم لما أتى تملك دمرها ولم يبق منها سوى بعض آثار

[سلطانية قلعه سي] * مدينة في بر الأناضول على شاطئ الدرنديل الى الجهة الجنوبية الشرقية من مدخله عدد أهلها نحو ١٥ ألف نسمة بها حصن قديم يدعى من آسيا واقع نجاه حصن أوروبا وهو مشرف على مدخل البوغاز

[سلفكة] * مدينة وقصبة قضاء باسمها في ولاية أطنة واقعة على نهر سلف وهي بسيطة البنيان خصبة الاراضي كثيرة المياه بها كثير من أشجار الزيتون والخرنوب وعدد أهلها نحو ١٠ آلاف نفس وهي قريباً أخذت في تقدم التجارة وهذه البلد نفس سلوقية ذات الشهرة التاريخية ولم تزل الآثار القديمة قائمة بها الى الآن

[سلمانية] * بلدة في كردستان العثمانية مقر متصرفية باسمها تابعة لولاية الموصل تبعد عن كركوك ٧٣ ميلاً الى شرقي كركوك ٥٠٠ وعدد سكانها نحو ١٥ ألفاً من الاكراد بها عدة فنادق وأسواق عامرة بخيلها الجياد لغتهم الكردية ويوجد كثير منهم من تدرج الى المناصب العالية في خدمة الدولة العلية وهم جميعاً موافون بالطرائق خصوصاً بالطريقة النقشبندية والقادرية ولم يزالوا على الحالة التقشفية وبساطة المعيشة الى الآن وهم شهبون بالبسالة والشجاعة والعصوبة الدينية وهي من المحطات المهمة لتجارة بغداد وفارس



﴿ باب السين مع الميم وما يليهما ﴾

[سهاوة] ذكرها في الأصل وقال غيره * بلدة في تركيا آسيا على نهر الفرات كانت تابعة لولاية بغداد ثم ألحقت بلواء المنتفك من ولاية البصرة . عدد أهلها نحو

١٥ آلاف نسمة وهي واسعة التجارة في الحبوب والصوف والجلود الى بغداد والبصرة
[سَمْبَس] يفتح أوله واسكان ثانيه وفتح الباء آخره سين وهي مملكة على شاطئ
بورينو الغربي شكلها مثلث طول كل ضلع منها نحو ١٠٠ ميل يفصلها عن ساراواك
جبال كرمبنج أهم أنهارها نهر سمباس وسيلاكو وسياكوان بها كثير من المعادن
أكثرها الذهب وهو أهم معادن الذهب في بورينو وقد عني باستخراجه الهولنديون
فلم يفلحوا فضمنوه لشركة انكليزية وهي به ناجحة الى الآن وكذا يوجد الذهب
بكثرة في أنهارها خصوصاً في نهر سمبس المذكور فإنه يوجد بكثرة في رماله وعاصمة
المملكة واقعة في جزيرة بورينو في جوار ضفة نهر سمبس اليسرى على بعد ٣٠ ميلاً
من البحر وبها مركز سلطان المملكة المذكورة ومعتمد الهولنديين وبامته مقدار
كاف من الجنود للمحافظة حيث الولاية عليها لهم وبيوت المدينة مبنية من نوع من
الخشب القوي يدعى عندهم (بكايبوسى) خشب الحديد وهي مبنية اما على ضفتى النهر
المذكور قائمة على أعمدة مرتفعة عن الارض نحو مترين الى خمسة أمتار واما على نفس
ماء النهر المذكور قائمة على سطحه ثابتة بأحبال مربوطة بأخشاب مرتكزة في الماء
مغروسة في قعره وهي في مقدار ارتفاعها وانخفاضها تابعة لمد النهر وجزره فهي كل يوم
تعلو صباحا مقدار مترين فاكثر وترجع مساء لميزانها الاصلى واذا أصاب ساكنى هذا
البيت نفور من جيرانهم وأرادوا تحويل بيتهم الى مركز آخر يخلون وناق بيتهم
ليسحبونه عائماً على سطح الماء وهم في الفلايك ويركزونه في أي نقطة شاؤا ٠٠ وغالب
بيوتهم على الطرز الصينى وعدد أهاليها نحو ٢٠ ألف نسمة وهم من النوع الملاى
قصار القامات والانوف سمر اللون صفار العيون لاشعور بأبدانهم ماعدا الرأس وهم
من البساطة على جانب ومن خصالهم الاستقامة والحذق والصدق وسلامة القلب والكرم
والتواضع والسكينة والعفة يعظمون أهل العلم ويعتبرون أهل الفضل وهم معتنقون
دين الاسلام على مذهب الشافى ليس عندهم من جرائم البدع شئ ولا وجود للخمر
عندهم أصلاً واذا وجد شارب عندهم في بعض الاحيان يصير مثله بينهم ٠٠ ومن عاداتهم
الاقتصاد في الزواج فلا يتزوج أحدهم أكثر من زوجة واحدة ونساؤهم في غاية

العفة والاطاعة لأزواجهن وهن أكثر تحجباً من نساء بقية الجزائر المجاورة لهذه الجزيرة ومن عاداتهم المستحسنة أيضاً الاغتسال بالماء البارد خمس مرات في اليوم واللبلة وتغيير ملابسهم مرة فيهما وليس عندهم شارع يسلك فيه سوى النهر فتري ازاء كل بيت في النهر عدة فلايك معدة لذهابهم وايابهم في مصالحهم ليلاً ونهاراً ولا طريق لهم في البر الا في بعض جهات قليلة وفي أيام فيضان النهر يتقطع السلوك فيها تماماً وأراضى الجزيرة في غاية الخصابة خضرة في جميع الفصول وأشجارها باسقة جداً وهي مورقة على الدوام والامطار تتصل بها من تشرين الاول الى نهاية آدار وتوجد أحياناً كثيرة في غير هذه المدة وأهم مزروعاتهم الارز وهو قوتهم مع السمك غالباً ويوجد عندهم بعض البقول والخضراوات والفواكه المدارية وبالجملة هم في أغلب شؤونهم كأهالي جاوة ويستخرج من العاصمة المذكورة كثير من الألباس والذهب واللاتون والكافور والأبنوس وغيرها

[سمباوا] جزيرة من جزر الأرخبيل الهندي من جزر سندا موقعها في عرض ٩ درجات ودقيقتين جنوباً وطول ١١٦ درجة و٤٢ دقيقة شرقاً طولها من الشرق الى الغرب نحو ١٧٠ ميلاً ومعظم عرضها نحو ٥٠ ميلاً ومساحتها نحو ٦٠٠٠ ميل مربع وسكانها نحو ٩٠ ألف نسمة وبهذه الجزيرة ست ممالك وطنية لكل منها أمير وطني تحت ولاية الهولنده وهي تمبورا وسمباوا في الشمال وبيبا في الشرق ودمبو وسنغرو بابكات . أراضيها جبلية وعلى مقربة من شاطئ تمبور الشمالي بركان ارتفاعه نحو ٨٩٤٠ قدماً هاج في سنة ١٢٣١ هجرية فسمع دويه من بعد ٨٠٠ ميل وقتل به نحو ١٢ ألف نفس حتى بلغت اضراره لمبولك وقتل عدد من سكانها ثم هاج مرة ثانية سنة ١٢٥٢ بأخف من الأولى . ومن معادن هذه الجزيرة الذهب والنطرون والكبريت وبغاباتها كثير من خشب الصندل وخياها من أجود خيل الارخبيل الهندي ويستخرج منها صدف اللؤلؤ دخلت تحت استيلاء الهولنديين سنة ١٠٨٧ هجرية

[سمرقند] ذكرها في الأصل وقال البستاني * هي مرقندة القديمة ويقال لها بالعربية سمران * مدينة مسورة في آسيا الوسطى تابعة للإمبراطورية روسيا كانت

قديمًا من أمانة بخاري وهي على بعد ١٣٥ ميلا عنها واقعة في ٣٩ درجة و ٤٠ دقيقة من العرض الشمالي و ٦٧ درجة و ١٨ دقيقة من الطول الشرقي ٥٠ عدد سكانها نحو ٣٠ ألف نسمة أكثرهم من الازبكية وهي في حسن موقعها ومروجها أحسن مدن تركستان بها قلعة وأسواق رائجة وتجارها واسعة خصوصاً في المصنوعات الجلدية وهي أكثر ارتفاعاً من بخاري وأجود منها هواء وأشهر آثارها مصيف تيمورلنك وجامعه المقرب وقاعته الملكية ومزاره الواقع خارج المدينة وبها عدة مدارس دينية وغيرها وهي شهيرة في جميع الأقاليم بجودة صنعة ورق الحرير ومنهم سرق الأوروبايون هذه الصنعة وبما ذكر ان معمل هذا الورق معروف بها من سنة ٣٠ من الهجرة وهي الآن في تجارتها وسياستها أقل شأنًا من بخاري وكانت قديمًا قاعدة الصفد ثم في سنة ٣٢٨ قبل الميلاد فتحها الاسكندر ثم أتاها النسطوريون في القرن السادس للميلاد وفي سنة ٩٢ هجرية فتحها العرب وكانت تحت امانة طرخان ثم أخذها السامانيون بدمهم وبعد ان حكمها عدة أمراء افتتحها جنكزخان سنة ٦١٧ ثم جعلها تيمورلنك قاعدة لمملكته وتغالي في تحسينها حتى صارت أجمل مدن آسيا الوسطى وأغناها وبلغ عدد أهاليها نحو ١٥٠ ألف نسمة وكان بها نحو ٤٠ مدرسة ولم تزل تتداولها الايدي الى سنة ١١٨٢ وفيها دوح الروس امانة بخاري واستولوا على قلعة سمرقند وجعلوها قاعدة لمقاطعة زرافشان من ولاية تركستان الروسية ثم وصلوها بالخط الحديدي الذي يصل أوروبا بواسطة آسيا



باب السنين مع النون وما يليهما

[سند] مديرية من ولاية بمباي في الهند الانكليزية يحدها شمالا بلوخرستان والبنجاب وشرقاً راجبوتانا وجنوباً الأوقيانوس الهندي وغرباً الأوقيانوس الهندي وبلوخرستان مساحتها ٥٤٤٠٣ أميال مربعة وعدد سكانها نحو مليونين من الأنفس وطول شاطئها ١٥٠ ميلا ومدنها كراتشي وسكور وشكارپور ولارخانا وحيدر آباد وهي العاصمة وهوؤها حار جاف سريع الانقلاب ومعدل المطر بها ١٥ قيراطاً سنوياً أما السند العليا

نجيدة الهواء طيبة المناخ وأهلها معمرون ومعادنها الشب والملح وماؤها من نهر الاندس وهولها كالنيل لمصر يرويها بفيضانه ومعظم خصابة الأراضي على ضفتيه والتربة البعيدة عن النهر رملية يغشى أكثرها شجر الطلح والائل والصفصاف ومن مزروعاتها القطن وقصب السكر والتبغ والارز والحنطة والشعير وغيرها من مزروعات المنطقة الحارة ومن حيواناتها النمر والفهد والضبع والجاموس وابن آوى والخنزير البري والظبي والذئب ومن طيورها اللسر والعقاب والباز والحجل والسمانى ودجاج الارض وخراب الماء والبط ومن حيواناتها المائية الدافين بزن ٢٠٠ ليبرة وعدة أنواع من السمك والسنديون سمر طوال القامات متناسبو الاعضاء حسان الصور نساؤهم أقرب الى الجمال ودينهم الاسلام يدين به نحو أربعة أخماسهم ولهم فى صناعة الصوف خبرة تامة ولهم مهارة فى الحرار وفي عدة صنائع من صناعات بلادهم وعندهم عدة مناـجـج ومعامل للخزف وتجارتها مع كالم وغيرها رائجة جداً وحكومتها الآن كباقي الهند تحت سطوة الانكليز يتولاها مدير انكليزى

[سنغابور] ويسمى بعض العرب سينقافورة وسينكافورة أي مدينة الاسدولاية من مستعمرة البوغاز الانكليزية مؤلفة من جزيرة سينغابور ومن نحو ٥٠ جزيرة فى بوغازها موقعها بين درجة ٨ و ٨ دقائق ودرجة ٣٢ من العرض الشمالى و ١٠٣ درجات و ٣٠ دقيقة و ١٠٤ درجات و ١٠ دقائق من الطول الشرقى وهي واقعة فى جنوبى شبه جزيرة ملاي طولها ٢٥ ميلا من الشرق الى الغرب وعرضها ١٢ ميلا ومساحتها ٢٢٤ ميلا وعلى شاطئها منافع تفشيها الاشجار ويلها تلال ارتفاعها من ١٠٠ الى ٥٠٠ قدم وهي مجدبة يكثر بها الحديد ويجرى فى الجزيرة عدة أنهار تسقى أراضيها الحمراء الكثيرة الخصابة ومن حاصلاتها جوز الطيب وكبش القرنفل والزنجبيل والبهار والنايوكاوقصب السكر والنارجيل ومن فواكهها الاناناس والرامبوتان والدرين وسارى منيلا والموز والبطيخ الاخضر وبها من الخضراوات الباذنجان الاسود والدياب والباية والفاصولية واللوبية والخيار وهواؤها جيد حار رطب ومعدل الحرارة بها من ٧١ الى ٨٩ درجة وأمطارها غزيرة يسقط منها سنوياً ١٢٠ قيراطاً وبها عدة حيوانات استوائية

خصوصاً النمر وهو بها شديد الضراوة يخشى بأسه الأهالي جداً وعدد سكانها نحو ٣٠٠ ألف نسمة من صينيين وملازيين وهنود وكنغفة ويابان وأوروبابوين وغيرهم وبها قليل من عرب حضرموت وهم أعظم تجار المسلمين بها واللغة الغالبة بها هي الملازية وسنغابورة أيضاً عاصمتها وهي واقعة في عرض درجة وبعض كسورها وفي ١٠٣ درجات و٥٣ دقيقة و١٥ ثانية من الطول الشرقي عدد سكانها نحو ٢٠٠ ألفاً يسكن الصينيون في الجهة الغربية منها وبها أهم الحواصل التجارية وفي الجهة الشرقية منها منازل الأوروبابوين وأبنية الحكومة والكنائس والفنادق ويلحقها إلى الشرق محلات الملازيين وبها قلعة ظريفة وبستان نباتي ومتحف ومكتبة ومدرسة للغات الشرقية وقد كانت سنغابور عاصمة المملكة الملازية ثم استولى عليها بعض ملوك جاوه ثم في سنة ١٢٤٠ هجرية أطعم الإنكليز سلطان جوهور بالمال وأعطوه ٦٠ ألف ريال ورتبوا له ٢٤ ألف ريال سنوياً فأحال إليهم سلطته على الجزيرة والجزائر المجاورة لها والبحر ومسافة ١٠ أميال جغرافية مما حولها

باب السين مع الواو وما يلحقها

[سودان] تطلق هذه اللفظة على بلاد الجنس الأسود من أفريقيا وتطلق على إقليم أفريقية الوسطي محصور بين الأوقيانوس الأتلنطيكي غرباً والبحر الأحمر شرقاً والصحراء الكبرى شمالاً والبحيرات الواسعة جنوباً وهي منقسمة إلى قسمين كبيرين وهما السودان الشمالية والسودان الجنوبية أما الأولى فيطلق عليها الجغرافيون من الأفرنج اسم تكرور باسم بعض أجزائها ويريدون بها التوبة وسنغاميا من الشرق إلى الغرب وغينيا العليا من الشمال إلى الجنوب ويلاحظون بها أقساماً أخرى من أفريقية وأما الثانية فيريدون بها القطعة الواقعة بين غينيا والصومال وزنجبار وموزامبيق ممتدة جنوباً إلى بلاد الكفرة • وقسم الإقليم السوداني بعضهم إلى ثلاثة أقسام السودان الفرنسي الأوسط وهو البلاد الواقعة على الأوقيانوس الأتلنطيكي الممتدة إلى النيجر الأدنى والسودان الأوسط

وهو البلاد الواقعة بداخل بحيرة شاد والولاية لشرقي النيجر وهو مشترك بين ألمانيا وفرنسا وانكلترا والسودان الشرقي المصري وقد كان يطلق على البلاد التي استولى عليها المصريون ويحد شمالا من شلال أصوان في جنوبي مصر وجنوباً بحيرة نيازوه وأوسط القارة عند خط الاستواء وشرقاً البحر الأحمر والحبشة و غرباً صحراء ليبيا ووداي والكونغو ويقدر طوله من الشمال الى الجنوب بنحو ١٦٥٠ ميلا وعرضه من الشرق الى الغرب بنحو ١٣٠٠ ميلا ويدخل فيه أيضاً القسم الغربي من بلاد الصومال وهي بلاد هر وزيلع وبربرة ويطلق السودان المصري الآن على الاقليم الممتد على ضفتي النيل من جنوب مصر الى منابعه قرب خط الاستواء ومن النيل الى البحر الاحمر عدا الحبشة ومن النيل أيضاً الى وداي من السودان الاوسط غرباً ٥٠٠ تباع مساحتها بنحو مليونين ونصف من الكيلو مترات المربعة تقريباً وعدد سكانها بنحو العشرة ملايين من الانفس على بعض الاحصاءات التقريبية وهم من اجناس شتى يمكن ارجاعها الى أربعة أصول وهم الزنخ والدوبة والبجة والعرب من حضر وبادية وهم الغنم والقالب والمزح الحاصل بالتوالد وهم بحسب طبيعة التربة ووخفة وطيش وحدة ميلون الى الكسل ولتوحشهم ولع شديد بشرب البوزة وتعاطى الدخان وهم في غاية الاقتصاد في معيشتهم ولغة ناطق الاهالي العربية وباقيهم يتكلمون بلغات مختلفة باختلاف اقاليمهم منها البربرية والدين السائد فيهم هو الاسلام على المذهب المالكي عند اكثرهم وقد كان معظم اهالي السودان جاہلین القراءة والكتابة مستولية عليهم الخرافات الفاسدة والأوهام الباطلة والأخبار بالغيبيات والتطير والعزائم والسحر والطلاسم واستخراج الكمنوز واستخدام الجن وبعد فتح السودان الاخير أشمروا بضرورة التعاليم وصاروا يرسلون اولادهم الى المسكاتب والمدارس حتى غصت مدارس الخرطوم وأم درمان بالتلاميذ واضطرت الحكومة الى توسيعها مراراً ومن معادنها الذهب في بلاد فازوغلي على النيل الأزرق والتمحاس بدار فور والحديد في جبال دارفور وبحر الغزال وأحسنه بكردفان والنطرون في صحراء ليبيا ومالح البارود بمجھات الخرطوم وحجر الإردواز والملح المتبلور على سواحل البحر الأحمر والنيل والحجر الرملي والقرانيت وغير ذلك الا أنه لم تعلم جميع معادنها الى

الآن ٠٠ وأراضيها في غاية القوة والحصابة كثيرة النباتات متسعة الغابات الفاصة بأنواع الأشجار ومن أشجارها أنواع النخيل والموز والآبنوس والدوم والسنط والطلح والسكر والسلم والمدس والعراد والسيال والسنا والتمر الهندي والعشر والقنا والسدر والحمر والديكيب والسكاكوت والجميز والحميض والجوزان والسريرة والبشام والاراك والمرخ والاهليلج وقصب البردي والشطه والفلفل الأخضر والأحمر وأعشابها كثيرة أشهرها الحلفا ومزروعاتها وافرة جداً بل هي الثروة الوحيدة للسكان منها الذرة والدخن والحنطة والسسم والفول السوداني وقصب السكر والتبغ والتطن والبطاطا والقلناس ومن خضرواتها البامية واللوية والموخية والفاصولية والباذنجان والسلق والدباء والكرنب والبقدونس والكزبرة ومن فواكهها البطيخ الأخضر والأصفر والشمام والقثه والخيار والقشطة والبرتقان والليمون والرمان والعنب والتين ٠٠ وحيواناتها كثيرة جداً والبرية منها أكثر من الداجنة لكثرة غاباتها ونحاريها منها الأسد والتمر والفهد والزرافة والثيتل والجاموس البري وبقر الوحش وحصان الوحش وحمار الوحش والفيل والسكر كدن والمرغيب والثعلب والحلوف ومر الزباد والغزلان تسير بها أسراباً وبها عدة أنواع من القروذ ومن حيواناتها الداجنة الابل والبقر والخيل والحمر والضأن والماعز والدجاج والأرانب وغيرها وبها من الطيور البرية والمائية والأليفة عدة كثيرة فمن البرية النعام وهو كثير في بواديه وريشه من أعظم المواد التجارية عند أهلها وهم يربونه في زرائب مخصوصة ويأكلون لحمه ويتجرون بريشه ومنها اللسر والعقاب والصقر والغراب والخضاري وطير الجنة والقطا والسمانى والدجاج البري والحمام البري والقمرى والدوري والبلبل والعندليب والبيضاء والكركي وغير ذلك ومن الطيور المائية بها اللقلق وأبو مغازل القطاس والخطاف البحرى والغرنوق ومن أطيارها الأليفة الدجاج البلدي والمالطي المعروف بالرومي والبط والأوز وأنواع الحمام ومن زحافاتهما وهوامها السلحفاء والوزغ وأنواع الثعابين السامة وغيرها ومن غير السامة يوجد نوع هائل يبلغ طولها أربع أمتار وجسمها كجسم العنكبوت مغطى بقشور سميقة وهي كثيرة في غاباتها تسكن جوف الأشجار وتبتلع الحيوانات الصغيرة وتسمى عندهم بالأصلة يصطادونها لأجل

جلدها ويصنعون منه أحزمة وبها كثير من النعابين السامة والعقرب وأبوشبت وبأنيها أحيانا الجراد وفي بلاد دنقله وطوكر نوع من النمل يقال له الأرضة كامن في التراب يتعرش على الامتعة فيقرضها وبها الذباب والبق والبرغش والضفادع وأما البرغوث فلا وجود له عندهم أصلا لكن يعوضه القمل حسب كثرة الاوغام والاوزاخ ويكثر عندهم النحل ولكن ليس عندهم عناية به . . . ولم تزل أهالي السودان على الحالة البدوية والبساطة في المعيشة قائمة حياتهم بسكنى اخصاص القش وأكل الدخن وشرب البوزة مستترين بأبسط الاقشة وعليه لم يوجد راع يضطرهم للالتفات الي الصناعة بل هم مكتفون ينتأج بلادهم لما تقوم به حياتهم الا أنه يوجد في المدن الكبيرة من يعاني الصنائع البسيطة كالحداة والجارة والصباغة والصباغة وعمل السلاح ونسج الاقشة وعمل الصابون ودبغ الجلود وعصر الزيوت وعمل الطوب ونحو ذلك وأما تجارتها فهي آخذة في التقدم خصوصا بواسطة انتظام طرق المواصلات التجارية خصوصا النيل حديثا وأشهر هذه الطرق ثلاثة وهي طريق مصر وطريق الحبشة وطريق وديا وقد انتشرت السكك الحديدية في برها بكثرة ولازل المد متواصلا والاسلاك التلفونية مصاحبة لها وعامة بين سائر بلاد الحكومة ومكاتب البريد عمت تقريبا أكثر الجهات وتوجد طرق كثيرة لسلك القوافل لسلك الجهات ومن أعظم طرق المواصلات بها وأهمها النيل وهو غاص بالمرآكب الشراعية والسفن البخارية التابعة للحكومة وللشركة الانكليزية وهي تنخر في النيلين الابيض والازرق . . . وهوؤها مختلف باختلاف الجهات والفصول وعلي العموم هو شديد الحر في الصيف والنهار ولطيف في الشتاء والنيل وليس في السودان سوي فصلين الصيف ويشتمل الربيع والشتاء ويشتمل الخريف وباقي أيام السنة ويكثر امتداد الاول كلما قربت الجهة من الشمال ويمتد الثاني كلما كانت الجهة الي الجنوب أقرب وسقوط الامطار يكون غالباً من شهر مايو الي شهر سبتمبر وحده المطر في السودان الي عرض ١٧ درجة وهو حد شدي وفيما وراء ذلك يقل فيه المطر واذا هطل أحيانا ينهمل كاقواء القرب وتهب في الشتاء الريح الشمالية فنلطف الهواء جداً وتهب في الصيف الريح الشرقية من صحراء ليبيا فتزيد الحر شدة وهي مع ما يصحبها

من انتشار الغبار تصير بلاء على الاجسام وعمى للابصار ويكثر في هذه البلاد غالباً الحيات بأنواعها خصوصاً المتقطعة فانها مستوطنة وتسمى عندهم بالوردة ويكثر بها أيضاً خصوصاً في الصيف الدوسنكاريا والجدرى وأحياناً الهواء الاصفر ومن الامراض الوطنية بها الفرنتيت وهو بثرة تظهر في الجسم يتكون بها عرق رفيع مرن صدفى اللون أشبه بالدود البسيط لا يتم شفاء البثرة حتى يخرج جميع هذا العرق وأردأ الفصول في نواحي البحر الازرق شهرا اكتوبر ونوفمبر وفي أواسط السودان كالخرطوم وكردفان أغسطس وسبتمبر وفي النيل الأعلى يونيه وسبتمبر . . . ويحكم السودان حاكم انكليزي بانتخاب الحكومة الانكليزية وتعيين الحضرة الخديوية الفخيمة وقد صارت هذه البلاد مشتركة بين الحكومتين المصرية والانكليزية بمقتضى اتفاق جرى بينهما سنة ١٣١٧ هجرية وحاكم السودان هو سردار الجيش المصري أو وكيله الانكليزي وجميع الموظفين في هذه الحكومة من مديرين أو مأمورى مراكز أو غيرهم من المستخدمين العالين من الانكليز . . . وتنقسم أراضى السودان بالنظر لاجزائها الطبيعية الى ثمانية أقاليم .

١. الاول اقليم البحر الابيض وهو ممتد من بحيرة نوالى ملتقى النيل الازرق بالابيض جهة الخرطوم يسكن جنوبه عدة قبائل من السود وثنيون منهم الشلوك بشاطئه الايسر والدنكا بشاطئه الايمن ويقطن شماله عدة قبائل من النوديين والسودانيين المسلمين .

٢. والثاني اقليم بحر الغزال وهو غرب اقليم بحر الجبل يستوطنه أم سود وثنيون أشهرهم الديور والبونجو والمكراكا والنيام نيام ويوجد بين هذه القبائل من المسلمين . والثالث اقليم البحر الازرق وهو واقع شرق البحر الابيض وغرب الحبشة سكانه كلهم مسلمون بين عرب ونوبيين . والرابع اقليم النيل الاوسط أو النوبة وهو ممتد من الخرطوم جنوباً الى وادي حلفا شمالاً بين الحبشة والبحر الاحمر شرقاً والصحراء الكبرى غرباً وسكانه قبائل البجا أشهرهم الشكورية والمهدندوه وبنى عامر . والخامس اقليم بحر الجبل وهو ممتد من بحيرة مونتزيجا الى ملتقى بحر الغزال بالنيل عند بحيرة نو سكانه أم سود وثنيون أشهرهم قبائل الدنكا والتوير والبارى . والسادس اقليم كردفان وهو غرب اقليم البحر الابيض أهله كلهم مسلمون بين عرب ونوبيين وسودانيين والسابع اقليم دارفور

وهو غرب اقليم كردفان سكانه كسكان الذي قبله . والثامن اقليم البحيرات الكبيرة عند منبع النيل يسكنه أم سود وثيون وهي منقسمة الى محافظة وست مديريات وثلاث مأموريات فالمحافظة هي سواكن وهي ميناء تجارية على البحر الاحمر مرفؤها صعب كثير الشعوب ولها علاقة تجارية مع جدة وجميع بلاد السودان والمديريات أولها دنقلة وهي بلدة على ساحل النيل الغربي رديثة الهواء علاقتها مع دارفور وكردفان وثانيها بربر وهي مدينة كبيرة على الشاطئ الايمن للنيل ذات تجارة واسعة ومركز اجتماع التواقف خصوصاً بين سواكن والخرطوم وثالثها الخرطوم وهي مدينة كبيرة جميلة الموقع كثيرة التجارة واقعة عند ملتقى النيل الأزرق بالنيل الابيض وهي عاصمة الحكومة السودانية الآن ورابعها سنار وهي واقعة على الشاطئ الايسر للنيل الأزرق خامسها كردفان وهي واقعة بين الخرطوم ودارفور سادسها كسلا وهي واقعة على خور القاش والمأموريات هي حلفا وهي واقعة على الشاطئ الايمن للنيل وهي في مبدأ الحكومة السودانية من الجهة الشمالية وفشوده وهي واقعة على الشاطئ الايسر من النيل الابيض وبحر الغزال وهي واقعة على شاطئ بحر الغزال . . وتاريخ السودان القديم لم يزل عامصاً وغاية ما علم ان أول سكانه كانوا عدة فرق أولهم السودان وهم قوم هاجروا اليها غالباً من آسيا قبل وكانوا بيضاً ولكن سودتهم حرارة الشمس وسوء المعيشة وانتشروا في أفريقيا وأسسوا بها عدة تمالك ثم لحقهم بنو كوش من أولاد حام من أرض الحجاز بعد الطوفان واستوطنوا بعض جهات السليم وأسسوا أيضاً عدة تمالك امتدت من أسوان عند الشلال الاول الى قرب الحبشة واشتهر لهم عاصمتان عاصمة مروى بقرب مدينة شندي الحالية وعاصمة ثباته عند جبل البرقل في آخر حدود دنقلة وكلتا العاصمتين الآن خراب لكن لم يزل فيهما بعض آثار الهياكل والمدافن والاهرام وغيرها مما يدل على أن ذلك الجليل كان على جانب من المعارف والتقدم وسميت هذه البلاد في عهد اليونان باسم ايتربيا ثم خلفهم النوبة والبجة أو البجاة واشتهرت النوبة في أيام البطالسة وكان أول ملوكهم سيلكو وكانت عاصمته تلمس الواقعة بجوار كلابشة والبجة هم من بقية أولاد حام سكنوا الهجرات الشرقية بين النيل والبحر الاحمر

ثم في القرن الاول الميلادي وصلت النصرانية الى تلك البقاع وانتشرت وامتدت الى بلاد النوبة ثم فتحها المسلمون تدريجاً وانتشر فيها دين الاسلام في القرن الاول الهجري ثم في القرن التاسع ظهرت بها طائفة الفونج وحكمتها مدة طويلة ثم في القرن الثالث عشر هاجت بين اهلها عدة فتن ونكبتها جلة عن واستولى عليهم الوهن وانكسرت شوكتهم فانتبه اليها المصريون في أيام محمد علي باشا وبهمته استولى على مدينة سنار وجزء كبير من البلاد ثم اتسع نطاق حكم المصريين في زمن اسماعيل باشا الى ان قارب اقليم خط الاستواء ثم في أيام توفيق باشا زاد اتساعها بواسطة غردون باشا الذي كان حاكماً عليها من قبل الدولة المصرية ثم في زمنه هاجت نار الثورة العربية وتبعها الثورة المهدوية التي قام بها محمد أحمد المهدي واستخلص عدة جهات منها الأبيض وكرديان والخرطوم ثم بواسطة تأخر الحكومة المصرية وانجلاء عساكرها ورجوعها الى وادي حلفا اتسع حكم المهدي من دارفور الى كسلا وسواكن ومن لادوا الى وادي حلفا وصار جميع ذلك في قبضته وجعل مقر حكومته في أم درمان ثم بعد وفاته قام بالخلافة بعده عبد الله التعايشي وفي أيامه انعكس سعد السودانين وتسلمت مطامع الدول الاوروبية على السودان فجاءت ايطاليا واستولت على كسلا ثم تقدمت فرنسا من جهة الكونغو على اقليم بحر الغزال فلما رأى الانكليز تطفل الاوروبيين على السودان قام وانتدب لاسترجاعه وواقفه السعد على ذلك ثم بعد تمامه أخذ في تنظيم ادارته وفي سنة ١٣١٧ عقدت اتفاقية بين الحكومتين المصرية والانكليزية بحمل السودان مشتركا بينهما

[سوريا] هو اقليم واقع شرق البحر الابيض المتوسط سمته العرب منذ افتتحته بلاد الشام . . يحدها شمالاً آسيا الصغرى وشرقاً الفرات والصحراء وجنوباً بادية العرب وغرباً البحر الأبيض المتوسط وهي ممتدة من ٣١ الى ٣٦ درجة و ٣٠ دقيقة طولاً شمالياً ومساحتها نحو ٢٨ ألف ميل مربع . . وهاؤها مختلف باختلاف البقاع والانخفاض والارتفاع فهو في الجبال صحى جيد وفي السهول هو بارد شتاء حار صيفاً وفي الثغور البحرية هو حار رطب والاعتدال ضارباً لطنا به في أكثرها . . وترتبطها في غاية الجودة

والحصابة على العموم وهي غزيرة المياه كثيرة الاشجار جيدة الزرع فن اشجارها المنوير والبلوط والجوز والازدرخت والميس والزيتون والجيز والسكرم والتوت واللوز والصفاف والفسق والسرو والخرنوب والارز والشربين والطرفا والآس وغير ذلك ومن فواكهها التين والتفاح والمشمش والكمثرى والخوخ والاترج والدارقن والليمون والبرتقان والرمان والصبر والسفرجل والكرز والوشنه والجايك والآجاص وغير ذلك ومن حبوبها الحنطة والشعير والارز والعدس والماش والكرسنة والحمص والبقول والسمسم ونحوها ومن نتائج اراضيها أيضاً السوس والخروع والعناب والزعرور وقصب السكر وشجر الحنأ ومن أزهارها الورد والياسمين والفل والزرعس والمضعف (السوسن) والقرنفل والفاقية وزهر المسك وزهر العود وزهر الهواه والريحان والمنثور والزنبق وزهر البيزه وزهر العنبر وزهر الشمع والعطرية وزهر المرجان وغيرها ويوجد بها جميع أنواع الخضروات المعروفة . . ومن معادنها الفضة والنحاس والرصاص والبرقشيتا والفحم الحجري والمالح وملح البارود ومع ذلك لازالت كنوز اراضيها الطيبية مجهولة الا ان الآمال وطيدة بقرب الاهتمام بالبحث عنها . ومن حيواناتها البرية الغزال والاسد والضبع والتمر والدب وابن آوي والخنزير البري وغير ذلك ومن الأهلية الفرس والحمى والبغل والحمار والبقر والجاموس والغنم والماعز والارنب والدجاج وغيرها . . ويخترق سوريا من الشمال الى الجنوب فرع من سلسلة جبال طوروس يقال له جبل الكام يمتد من حدود آسيا الصغرى الى نهر العاص قرب السويدية والى جنوبي النهر المذكور جبل الاقرع الذي يرتفع عن سطح البحر نحو ٥٠٠٠ قدم ومن هناك تمتد السلسلة الى قلعة الحصن ودير مار جرجس الحميراء ويقال لها جبل النصيرية وبين هذه البقعة والبحر سهل فسيح كان فيه عدة مدن قديمة ومن جوار قلعة الحصن تبدي سلسلة جبل لبنان حتى تدنو من طرابلس وهناك يبلغ الجبل حده في الارتفاع ويبلغ بعض قممه نحو احدى عشر ألف قدم ومن ثم يمتد جنوبا الى وادي الليطاني عند قلعة الشقيف ثم الى نواحي الصفد والناصره ثم يخرف شرقا الى نابلس وفي جنوب الناصرة يفصل هذه السلسلة عن جبل الكرمل مرج ابن عامر ويمتد السهل الى طبرية والاردن

وفيه جبل يقال له الطور وأما جبل الكرمل فيمتد من البحر قرب حيفا الى الجنوب الشرقى حتى يلاقى جبال نابلس ومن هناك يذهب جنوبا الى جنوبي بحيرة لوط وبتديء الجبل الشرقى وهو جبل الطيلبنان من قرب حمص وينجى الى الجنوب الغربى على محاذة لبنان الا ان بينهما سهل فسيح يقال له البقاع وأعلى رؤسه جبل الشيخ حيث يباغ نحو عشرة آلاف قدم ومنه يتشعب جبل حيس الذهب الى الجنوب الشرقى حتى تل الفرس والى جنوبيه وشرقى الاردن جبل عجلون والى جنوبيه جلعاد وهو جبل الصلت والى جنوبي هذا جبل البلقاء والى جنوبيه جبال مواب ٠٠ وانهارها كثيرة جداً منها نهر قويق وهو يخرج من الجبال الواقعة بجوار عيلتاب ويمجرى جنوبا حتى حاب ثم يصب فى أجة على ٢٠ ميلا منها ومنها نهر العاص أو أرطس وهو يصدر من نبع اللبوة على ست ساعات من شمالي بعلبك ويمجرى شمالا حتى انطاكية ثم ينحرف الى الجنوب الغربى ويمر بين اللكام والاقرع ويصب فى البحر عند السويدية ومنها نهر عفرين ويقرا والنهر الاسود وهي تخرج من جبل اللكام وتصب فى بحيرة الطاكية ومنها عدة أنهر تخرج من جبال النصيرية وهي النهر الكبير الذي يصب بقرب اللاذقية ونهر الصنوبر ونهر الملك والحسين الكبير وعكار والبارود وكلها تخرج من جبال النصيرية وتصب فى بحر الروم ومنها نهر أبي على يخرج من سفح جبل تحت الارز ويمجرى الى الجنوب الغربى ويصب قرب طرابلس بعد أن يضاف اليه نهران وهما رشعين وجوعيت ومنها نهر ابراهيم وهو يخرج بقرب العاقورة ويصب جنوب جبيل ومنها نهر الكلب مصدره من مفارة جعيتا ويصب فى البحر الى جنوبي جونة كسروان ومنها نهر بيروت المركب من نهرين أحدهما من قرب ترشيش والآخر من فالوغا ويصب قرب بيروت ومنها نهر الدامور المجتمع من نهر الغابون ونهر الصفا ومن عدة عيون وهو يصب فى بحر انروم ومنها نهر الاولى يخرج من الباروك ويصب فى البحر قرب صيدا ومنها نهر الليطاني يخرج بقرب بعلبك ويصب بجوار صور ومنها نهر المقطع يخرج من نهر ابن عامر ويصب قرب حيفا ومنها نهر الاعوج يخرج من جوار لد ويصب قرب يافا ومنها نهر بردي وقد تقدم ومنها نهر الاردن وهو مجتمع عدة مياه وهو يصب فى بحيرة لوط بعد أن يفتتح

بنهر اليرموك والزرقاء ومنها غير ذلك وأما بحيراتها فثمانية وهي بحيرة انطاكيا واقاميا وحمص
 والمرج وبركة ران والحولة وطبرية ولوط ٠٠ وبها عدة صنائع منها الانسجة الحريرية
 والقطنية والصوفية والمقصب والموشى بالخياط الذهبية والفضية وصناعة العرق اللؤلؤ
 وصناعة التيل من الفضة والذهب وعمل الاسلحة الجارحة وغيرها ومنها الصنائع البسيطة
 كالحدادة والنحاسية والصبغة والصباغة والديباغة والعمادة والنجارة وعمل الصابون وغيرها
 ٠٠ وكانت تجارة سوريا منحصرة في استبضاع الحاجات الوطنية المستعجلة من أوروبا
 وتسفير البضائع بين أوروبا والعراق والهند وكان المركز في ذلك حلب الشهباء ثم ترقى
 الحال وتآلفت عدة شركات في تصدير نتائج القطر ثم انتظم الامر وانتعشت التجارة
 واهتم الوطنيون اهتماماً كافياً في تنظيم الاصدار والايراد وتمت الصلات بين أوروبا
 وسوريا وراجت التجارة ودار محورها في البلاد الساحلية خصوصاً في بيروت حيث
 أصبحت مركزاً مهماً للتجارة الاوروبية السورية خصوصاً بعد وصلها بالشام وحمص
 وحماة وحلب بالخط الحديدي ويلبها الاسكندرونة ثم طرابلس خصوصاً بعد تمام مرفأ
 بيروت وضرب الرسم الفادح على البضائع الصادرة والواردة ثم يافا وعكا وحيثما بعد
 اتصالها بالخط الحديدي وبالجملة فن حين توجهت رعاية الدولة العملية الى اصطلاح طرق
 سوريا وتسهيلاتها في أكثر الجهات ومنعها الامتيازات لمد الخطوط الحديدية الرابطة
 للبلاد ببعضها البعض خصوصاً الخط الحديدي الحجازي الرابط لسوريا بالحجاز المناهز
 للاتمام والخط الموصل بين بيروت ودمشق وبينهما وبين حمص وحماة وحلب الذي
 سيتوجه عن طريق بره جيك الى بغداد ومنعها امتيازات مد الخطوط الكهربية
 في البلاد الكبيرة كدمشق وحلب وبيروت وغيرها وصدور أمرها بتصليح الفرات
 وإعداده لسير السفن البخارية فيه أخذت التجارة السورية في الترقى وزاد رواجها
 واستتب الأمن في أكثر أنحاء البلاد وانتهت الاهالي لمباشرة الاعمال الكبرى ولا

زالت المساعي مشارة على المناهج المبشرة بحسن المستقبل وبلوغ النجاح الى الآن

لغاتنا ٠٠ اللغة العربية هي لغة معظم السوريين واللغة الرسمية بها هي اللغة التركية

العثمانية وهي مستفيضة بين المأمير والكتبة وطلبة المدارس وكثير من الاهالي كما كان

اللغة الفرنسية والانكليزية آخذتان تدريجاً في الانتشار بين طلبة المدارس وكذا الايطالية واليونانية والالمانية و يوجد قليلا من يتكلم باللغة الكردية والسريانية والجركية واللغة الجامعة للاسرائيليين هي العبرانية . . أما علومها ومعارفها فلا خلاف في ان السوريين على جانب عظيم من الذكاء واتقاد الفكر وجودة الحفظ وقوة الاستعداد لقبول العلوم والآداب وان العلوم الشرعية والقانونية والرياضية القديمة كانت منتشرة بينهم من عهد الامويين الى العصر الجديد ثم لما ظهرت الفنون العصرية أخذوا يتدرجون في تعلمها وتحصيلها وأخذت المكاتب الرسمية والوطنية تكثر وتزداد والعلوم بها تبدو وتنتشر للذكور والاناث وأنشأت بها الدولة العلية أيدها الله عدة من المدارس الابتدائية والنهائية كالأعدادية والحربية والصناعية وأخيراً تعطفت بإنشاء مدرسة طبية بدمشق وكذا انشأ المسيحيون عدة مدارس صغرى وكبرى وطبية وأخذت الأهلالي في الانهماك على التعلم حتى نبغ كثير منهم في تعلم بعض اللغات الاجنبية والعلوم الهندسية الطبيعية والفلسفية والصناعية والطبية وفن المحاماة وغير ذلك وكثرت بسوريا المطابع والجراندسيما في بيروت . . والدين الغالب في بلاد سوريا هو الاسلام ثم المسيحي بجميع مذاهبه ثم اليهودية ويوجد بها قليل من الاسماعيلية والنصيرية والمتاولة والدروز وغير ذلك . . وعدد سكانها على الاحصاءات الأخيرة يزيد عن الثلاث مليونات من النفوس من عرب وأتراك وأكراد وأعجم وتركان وأفرنج وغيرهم . . وتنقسم على حسب بعض السلنانات الى ثلاث ولايات هي حلب والشام وبيروت وعدة متصرفيات كالقدس الشريف والزور وجبل لبنان وغيرها أما ولاية حلب فتشمل مركزها نفس حلب الشهباء ولواحقها كورقة وعنتاب ومرعش وكلس وانطاكية ولسكندرونه وأدلب ومعرّة النعمان والرقّة وغيرها وأما الشام فتشمل نفس دمشق وما يلحقها من حماة وحوران وبعليك والبقاع وغيرها وأما ولاية بيروت فتشمل نفس المدينة وما يتبها من طرابلس واللاذقية وعكا وحيفا ونابلس ولبنان وصيد ويافا والقدس الشريف وغير ذلك من المدن الا ان ما ذكرناه هو من المدن المشهورة

تاريخها . . أول ما حل البلاد السورية من الامم هم قبائل نيفيليم وأممهم وراياهم

وزوريم وعناقيم وزمزوميم ثم تبعهم قبائل الاموريين والصيدونيين والجرجاشيين
والعراقيين والحثيين والحويين والفرزيين والجرزيين واليبوسيين والاراميين
والسنيين والارواديين والحمايين والصماديين وهم الذين سماهم اليونانيون الفيقيين
ثم لحقهم بنوتارج وتناسل منهم اسرائيل وأدوم ومواب وعمون ثم لما ضاقت تلك
البلاد بتجاراتهم وصناعاتهم وأرادوا التوسع في ذلك أخذوا يضربون في البحار حتى
انتشروا في قبرس ورودس وكريد اليونانية وصقلية وكوزو ومالطة وكورسيكا
وماجوركا وانیکا وقرطاجن ثم جاوزوا البحر المتوسط الى جزر بريطانيا وشمال فرنسا
وبلجيكا وبرعوا في الصنائع واتسع نطاق تجارتهم وصنعوا السفن وكان العريش محطاً
لقوافل بلاد العرب وسائر واردات الخليج الفارسي والهند واقصى الشرق وأصبحت
تجارتهم ممتدة بين اليونان ومصر وسوريا وبلاد النهرين والارمن والكلدان وافريقيا
والهند وبلاد الانكليز واسبانيا ومهروا في كثير من الصنائع كالصبغة والنسيج واستجلب
بزر الحرير من بلاد فارس وصنعة الزجاج والنقش والحفر وصب الذهب والفضة
وكانت لغتهم شبيهة بالسامية ومشتقة منها وكان قلمهم الهيروكليفي ومنه أخذ اليونان
حروفهم وكان لكل أمة ملك يسوسهم ويدينون بدينه وكانت سيادة المدائن في صيدأثم
انتقلت الى صور وكان صاحبها يلقب بملكارت وكانت الامم كل سنة ترسل وفداً الى
صور لعبادة ملكارت وكانت الاراضي ملكاً للملك يستغها وينعم بما شاء على من شاء
وقد كانوا في بدء أمرهم يدينون بالوحدانية جريا على النهج القديم الذي كانت تهرجه
الامم الذين قبلهم قبل ان تتلوث الاديان بالدين الوثني وتنطمس القلوب بعبادة الاجرام
السموية وهياكلها وصورها ثم لما كثرت اختلاط الامم بعضها ببعض تولدت الشعنات
بينهم واستحكمت فيهم حب الغلبة والاستبداد وأخذت الحروب تتداول بينهم وصارت
سجية لهم وقوى التحزب والطمع وأخذ القوي يسطو على الضعيف واشتدت
انشاحنة بين الاسرائيليين والكنعانيين والفلسطينيين وتواتت على سوريا فتوحات
اليونانيين والفرس والاروام الى أوائل القرن السابع من الميلاد وبه قامت الدعوة
الاسلامية وأرسل رسول الله صلى الله عليه وسلم يدعو قيصر الروم الى الاسلام فلما أبأها

أمر حضرة الرسول زيد بن حارثة أن يسير الى الشام في ثلاثة آلاف من المسلمين فسار ولاقى الروم باصحابه ثم قتل هو وجعفر وعاد المسلمون بامرة خالد بن الوليد ثم تبعها غزوة تبوك وفيها فاز المسلمون ثم أرسل أبو بكر الصديق رضي الله تعالى عنه أباعبيدة بن الجراح في جمع من المسلمين لفتح الشام فواقع بعضهم الروم عند سماوة فقلبوهم الى دمشق وفي تلك الواقعة كان يوم اليرموك الذي انتصرت العرب فيه وكان هرقل قيصر الروم في اورشليم فعاد الى حمص وجهاز جيشاً وبعثه بقيادة أخيه تيودور الى بصرى حوران فكسر جيش تيودور ثم جدد هرقل جيشاً آخر بقيادة وردان فكسره المسلمون أيضاً وفتحوا دمشق ثم بقية البلاد الشامية ولما أفضت الخلافة لعلي بن ابي طالب رضي الله تعالى عنه استعمل على سوريا سهل بن حنيف فابى السوريون امارته نصرته لمعاوية فلما علم الخليفة ذلك زحف بجيش يبلغ نحو تسعين ألفاً لقتال معاوية فتواقع الجيشان في صفين على تخوم سوريا عند الفرات ثم تهاونا وارتد كل الى وطنه ثم تجميس على رضي الله تعالى عنه في ستين ألفاً فرأى بعض العظماء شؤم الحال فارادوا التخلص من هذه الورطة فأصروا على قتل الخلفاء الثلاثة فنفذ القضاء في علي رضي الله تعالى عنه وحبط المسمي في قتل معاوية وعمرو بن العاصي وأفضت الخلافة للحسين بن علي رضي الله تعالى عنهما الا انه لم يزل المعاربة بنفسه فبعث بعثة الى الشام ولما استصعب الامر تنازل عن الخلافة وصالح معاوية على مايكفيه فاستفحل أمر معاوية واتخذ دمشق مقراً للخلافة وأخذ يمرض العلماء على نشر العلوم ويحضهم على التأليف والتعريب من اليونانية ثم غزا الروم ولجسه لم يظفر بطائل الا انه استولى على كريد ثم خلفه ابنه يزيد سنة ٦١ قدار عليه الحسين بن علي رضي الله عنهما وعبد الله بن الزبير فبعث اليه عبيد الله بن زياد بخيله فسلكتها وانتصر على جيش الحسين وقتله فقام عبد الله بن الزبير وادعى الخلافة وحاصر مكة وأخذها ثم مات يزيد وأفضت الخلافة لمروان بن الحكم الا انه لم يبايعه سوى أهالي سوريا وأما بقية الاقطار فبايعت عبد الله بن الزبير فقام المذكور وأثي دمشق بجيش جرار فانكسر ثم جددته ثانياً فانكسر أيضاً ثم مات وخلفه ابنه عبد الملك على سوريا ومصر وفقية ثم في سنة ٧٠ لما علم قيصر الروم اشتغال الخليفة عبد الله بالقتال

الداخلية نشط وأغار على بلاده فصالحه الخليفة علي مال ثم وقع بينهما خلاف بشأن ضرب السكة والكتابة عليها فتواقعا وظفر المسلمون بالروم ثم في سنة ٧٧ زحف الخليفة سليمان ابن عبد الملك بجيشه على الروم وحاربهم ولكنه لم يظفر بل انكسر بخيانة بعض قواده ومات ثم في سنة ١٣٣ قامت الدولة العباسية وبويع أبو العباس السفاح وقتك بالامويين وفر عبد الرحمن بن معاوية بن هشام الى أفريقيا واتخذ السفاح بغداد دارا للخلافة بدل الشام وعادت سوريا وقتئذ عمالة وتقلص ظل نفوذها ثم في سنة ٢٤٤ نقل المتوكل علي الله سرير ملكه الى دمشق ثم رجع عنها ثانياً الى بغداد وعقب ذلك بأزمة طويلة صارت دمشق كريشة في الهواء تتقلبها الايدي فكانت تارة تضم الي مصر كولاية خاضعة لها وتارة تدخ تحت استقلال بعض الملوك بين حرب وسلم ولما قامت دولة الفاطميين في مصر نهض المعتز لدين الله وافتتح دمشق وبقيت سوريا تحت نزاع العمال وفي اثناء ذلك استرجع الروم انطاكية ثم قامت الدولة السلجوقية بعد الفاطمية وتجددت أسباب القتال بين الامراء وكانت السلاجقة غيرنا حجة طرق الاستقامة والعدالة وفي اثناء ذلك قامت العصوية الصليبية في أوروبا واتت التجربة الاولى الى سوريا سنة ٤٩١ سائرة من أوروبا الى قسطنطينية ثم منها برأ الى بلاد الشام وخاضت بحوراً دامية وفتحت انطاكية بعد حصار طويل ثم أورشليم ووضعوا بعض قوادهم ملكا الا ان المسلمين لم يفتروا عن اضرام نار القتال في البلاد السورية الى ان ضعفت قوي الصليبيين واضمحلت حالهم وفي اثناء ذلك نهضت دولة صلاح الدين الايوبي بمصر وخرج على الافرنج وحاربهم وظفر بهم في طبرية واسر ملكهم وافتتح عدة من الثغور ثم فتح أورشليم عاصمتهم وكان ذلك سنة ٥٨٣ وفي اثناء ذلك تجددت عصابة جديدة في أوروبا وعقدت الالوية الثلاثة وهم فردريك الالمانى واغوست الفرنساوي وريتشارد الانكليزي وساروا متفرقين فسار الاول الى قونية وحارب المسلمين وانتصر عليهم لكنه غرق في بعض الانهر وقاد ابنه الجيش الى سوريا واجتمع الثلاثة ونزل الجيش على عكة ففتحها ثم اختلف ريتشارد مع الباقيين ودب بينهم الشقاق فرجع ملك قرنسا الى أوروبا وصالح الباقيون الاسلام مسترجعين انثغور للافرنج ماعدا أورشليم فانها بقيت للمسلمين ثم بعد مدة ضعفت شوكة الهيايين في سوريا فانتدبت لهم من أوروبا

تجريدة في عشرين ألفاً الا انهم أدركهم الجوع والتعب فلم يصلوا وفي سنة ٦٢٦ قدم سوريا فردريك الثاني قيصر المانيا ورجع خائباً وفي تلك الأيام ظهر جنكزخان فدوخ البلاد وقهر العباد وشتت القبائل ففر من سيفه أهل خوارزم وقصدوا سوريا وأتوها ببلاد عظيم وفتحوا القدس ونهبوها وبذلك تقلصت دول الصليبيين ولم يبق لهم سوى عكا وبعض الثغور ثم زحف الملك الظاهر بيبرس البندقدارى على فلسطين واستخلص المدن من الصليبيين ثم تلاء محمد بن قلاوون وأكمل على الباقيين في مرج ابن عامر وكان ذلك آخر أثرهم في سوريا ثم قامت دولة المماليك في مصر وفي أيامها وصلت طلائع تيمور الى حلب وفتحها وقلع ما فعل ثم زحف الى حمص فصالحه أهلها وأرضوه ثم الى حماه فنهبها وعات في ضواحيها وقدم دمشق وفتحها عنوة واستباحها ثم انجلى عنها وعادت لسلطنة المماليك ولما تمكنت سلطتهم عليها انتشر ظلمهم في جميع أنحاء وأصبحت البلاد من فتنك الجور والقهر والظلم في غاية الضعف والوهن وأجدبت أراضيها وكسدت تجارتها وتعطلت صنائعها وضاعت معارفها وفقدت آدابها وبينما هم تحت سيطرة جورهم وفتك ظلمهم اذ أنعم الله عليهم بالفرج فقبض لهم ساكن الجنان السلطان الغازي سليم الاول العثماني فقدم الى سوريا وحارب الغوري ملك مصر عند مدينة حلب وكسر جيشه وقتله فخلفه طومان باي وفر بالجوع فاحتمه السلطان المذكور وفرق جمعهم ثانياً وانهزموا الى مصر فلحقهم ثانياً فأدركهم بمقربة من القاهرة وبعطش بهم وقبض على سلطانهم وشنقه واستولى على مصر وسوريا واستعمل عليهم وأراح الاسياد من جور المماليك ومن ذلك التاريخ انتعشت سوريا بعد ذبولها وعاد اليها رونقها وانتظم شأنها ثم في سنة ١٥٦٩ انتفض أحد ولاة حلب وحرش رجلا على ادعاء الحق في السلطنة بادعاء انه ابن السلطان مراد الرابع واتخذ اسم بايزيد فأرسلت اليه الدولة شردمة من الجنود العثمانية ففرقت شمله وعادت السلطة لسلطنة العثمانية ثم في سنة ١٢١٥ هجرية في عهد السلطان سليم الثالث قدم نابوليون بونايرت بجيش جرار فدخل سوريا من جهة مصر وحارب احمد باشا الجزائر وفتح العريش وغزة ويافا ثم ضمف حزمه في عكا وارند خائباً وبعد وصوله الى أوروبا عاقد الدولة على السلام وأعقب ذلك

تولى محمد علي باشا على الخديوية بأمر الدولة العلية ولم يزل تحت طاعتها الى سنة ١٢٤٧ وفيها أرسل ابنه ابراهيم باشا بجيش مصرى الى عكا ففتحها وأسر واليها عبد الله باشا ثم توغل الجند في البلاد وحارب عساكر الدولة وافتتح المدن السورية وجعل مقر حكومته بحلب وبقي قابضاً على زمام حكومتها الى سنة ١٢٥٥ ثم أخرجته الدولة عنوة ومنذ ذلك التاريخ ابتدأت النهضة السورية وانتشرت التنظيمات الخيرية واستنارت البلاد وانتظمت المدارس وتهاقت الطلبة على العلوم والمعارف ولم يزل تحت ظل رعاية الدولة العلية الى الآن

[سومطرة] جزيرة كبيرة من جزائر الأرخيبيل الهندي يمر بها خط الاستواء بين ٥ درجات و ٤٠ دقيقة من العرض الشمالي و ٥ درجات و ٥٥ دقيقة من العرض الجنوبي وبين ٩٥ درجة و ٢٠ دقيقة و ١٠٦ درجات و ٧ دقائق من الطول الشرقى ٠٠ بحدها شمالا خليج بنغال وشرقاً بحر الصين ومضيق بنقا وبحر جاوا وجنوباً مضيق سند وغرباً الاوقيانوس الهندي ومعظم طولها ١٠٥٠ ميلاً وعرضها ٢٥٠ ميلاً ٠٠ ومساحتها ١٧٠٧٤٤ ميلاً مربعاً وعدد سكانها نحو أربع مائوناة ثلثاها تحت حكم الهولندية إما مباشرة أو بواسطة حكام وطنيين وتكوينها الطبيعي كتكوين جاوه كثيرة الجبال البركانية بها عدة فوهات مشتعلة وعدة ينابيع حارة وسهول كثيرة منخفضة غزيرة المياه كثيرة المستنقعات بها كثير من المعادن أ كثرها الذهب يستخرج منه سنوياً نحو ٣٠ ألف أوقية وبها كثير من الحديد والنحاس والتك والكبريت والبتروول والفحم الحجري ولها عدة جزائر مجاورة لها أكبرها جزيرة بولوباي أو هوغ ويولونياس وسيبيرا وبوغى وغيرها وبها عدة بحيرات أشهرها بحيرة سنكارا أودانو وايبك دانو ٠٠ وهواؤها حار رطب لا يتجاوز ٩٣ فهرنهايت ولا ينقص عن ٧٦ منه وهي كثيرة الرياح الموسمية وأمطارها هائلة معظم السنة وطقسها في السواحل رديء وجيد في داخل الجزيرة وفي السهول والجبال وأراضيها كثيرة الغابات العاصرة بأشجار المنطقة الحارة الباسقة يبلغ علو بعضها نحو ١٠٠ قدم وينبت بها الآس والتين وسائر أشجار الأرخيبيل وأشجار غاباتها كلها ثمينة كالخيزران وشجر الكافور والكاوتشوك والبنجور الجاوى وأزهارها كثيرة

ومن محاصيلها الأرز والقطن والبن والتبغ وجوز الهند والساكو وفواكهها كنفواكه
جاوه وحيواناتها كذلك . . . وسكانها أكثرهم من الجنس الملاي بل قيل أنها هي
المنشأ الأصلي لهذا الجنس وبها عدة قبائل مجهولة الأصل وقليل من العرب لكنهم
ذوو شأن على قاتم وبها كثير من الصينيين والهنود وفي جبالها كثير من القبائل
المتوحشة يأكلون بعضهم البعض يسمون الباتا كة والبثاهة . . . وديانتهم الغالبة
الاسلام وبها ديانة شبيهة بالبوذية ومن عاداتهم تكثير الزوجات وبيوتهم أكثرها من
خشب الخيزران الابوت الأغنياء فانها من خشب . وصناعاتهم محصورة في الصناعات
البسيطة وأهم تجارتهم مع جاوه ومادروا وسنغبورة وملقا والهند الانكليزية وأهم
تجارتها الذهب والكافور والقرنفل والجاوي والنحاس والجوتابرخا والكبريت
والمرجان والتبغ وزيت جوز الهند وبعض منسوجات بسيطة وهي عدة أقسام بارنغ
وهي بشاطي، سومطره الغربي، وبنكولن وهي بشاطيها الجنوبي الغربي ولبنغ . وهي بشاطيها
الجنوبي الشرقي وهذه كلها تحت حكومة الهولندية مباشرة . ودولة اتشين . والبناكة
وسياك وبلاد جامبي وهذه يحكمها حكام وطنيون تحت حماية الهولندية الا أنهم غير
مرخصين بحمل الاسلحة النارية . . . وأول من ذكر هذه الجزيرة مؤرخو العرب
وذكروا سفارهم اليها ثم وصلها جملة سواح من الاجانب سنة ٦٩٢ وفي سنة ٩١٩ اتاها
البرتغاليون وأرادوا احتلالها فخابوا ثم جأها الهولنديون سنة ١٠٠٨ وفي سنة ٥٩ :
أنشأوا مركزا في بادن واستولوا على بعض مقاطعات ثم أخذها منهم الانكليز ثم ردها
الانكليز للهولنديين ولم تزل بيدهم الى الآن

[سويس] ذكرها في الأصل وقال غيره هي بلدة من بلاد مصر وهي مدينة عظيمة
واقعة على الشمال الغربي لخليج السويس في مدخل القنال بالقرب من اطلال مدينة
قديمة كانت تسمى بالفازم تبعد ١٣٥ كيلو مترا عن القاهرة الى الشرق في عرض ٢٩
درجة و ٥٨ دقيقة و ٥٩ ثانية شمالا وطول ٣٢ درجة و ٣٥ دقيقة شرقا . تصلها
السكة الحديدية بالقاهرة والاسكندرية وهي ذات أهمية عظيمة لوقوعها على رأس خليج
السويس وطرف الترععة وحسن مرساها الذي أنشأ جديدا ولم تزل كما كانت سابقا من

المدن التجارية بين مصر والهند وجميع بلاد الشرق الاقصى وقد ازدادت حركتها بعد فتح ترعتها المالحة ووصول مياه النيل اليها من ترعة الاسماعيليه وازدادت سكانها حتى بلغوا الآن نحو ١٨ الف نسمة أو أكثر وقد أنشأ بها عمل لاصلاح السفن الكبيرة وشيد بها عدة ابنية جميلة وانتظمت شوارعها على الطرز الحديث ومن بينها وبين مرساها خط حديدي وخليجها هو الطرف الشمالي من البحر الاحمر يمتد من درجة ٢٨ شمالا الى ٣٠ درجة طوله نحو ١٨٠ ميلا وعرضه نحو ٢٠ ميلا وترعتها تصل البحر المتوسط بخليج السويس والبحر الاحمر طولها نحو ١٠٠ ميل وعرضها عند سطح الماء ٣٢٥ قدما وفي بعض الاماكن ١٩٥ قدما وعرض قعرها ٧٢ قدما وعمقها ٢٦ قدما وقد منحت هذه الترة عموم البلاد منافع حمة من جعلتها أسفل العراق كالبحرة فانها انفتح لها بسببه أوسع الابواب لتصدير حاصلاتها ونمت تجاراتها وعمرت بلادها لكن تسببت عنها اضرارات لبلاد أخرى كشرقي سوريا مثل مدينة حلب التي كانت نقطة المواصله التجارية بين أوروبا والهند فانها بواسطتها فقدت معظم ذلك وقد افتتحت سنة ١٢٨٣ هجرية وبهذه المدينة يمر المحمل المصري المنوجه الى الحجاز الشريف لاداء فريضة الحج وبالقرب منها في آسيا يوجد وادي التيه الذي فيه تاه بنو اسرائيل حين خرج بهم موسى عليه السلام من مصر وبالقرب من هذا الوادي توجد العيون المشهوره بعيون موسى المذكورة بقوله تعالى (فانفجرت منه اثنتا عشرة عينا)



باب الصين مع الياه وما يليهما

[سيام] واسمها بلسان اهلها ناي أو نهای أي مملكة الأحرار • هي أهم الممالك في شبه جزيرة الهند الصينية واقعة مع لواحقها في ٢١ درجة و ٤ دقائق من العرض الشمالي و ١٠٦ درجات من الطول الشرقي ومساحتها ٢٥٠٠٠٠٠ ميل مربع • وسكانها نحو سبعة ملايين من أجناس أربعة وهم سيانيون وصينيون ولاويتون وملتيون وهي

واقعة على شاطئ خليج باسمها وبحر الصين وهي بلاد كثيرة الانهار والجداول وأشهر أنهارها نهر ميكونغ الذي يفصلها عن مملكة أنام ويصب في بحر الصين وأكبر منسه نهر مينام وهو يصدر من جبال الصين الجنوبية ويصب في خليج سيام وهو كالليل سعة وفيضانا وهو اؤها شديد الحر لقربها من خط الاستواء وليس بها الا فصلان فصل رطب حار وفصل جاف بارد يتبدى الاول من أواسط آدار ويتبدى الثاني في تشرين الاول وهي كثيرة الامطار ومعدل مطرها سنويا ٦٠ قيراطاً وأشد الحر بها شهر نيسان يبلغ الحرفيه الى ٩٧ درجة من مهرتهيت ولا ينزل عن ٥٦ في الفصل البارد . وهي كثيرة الحيوانات خصوصاً الضواري أشهرها الفيل الابيض المقدس عندهم ومنها الوعل والنسناس والتمر والفهد والذب وتعلب الماء والخنزير الوحشى وعدة أنواع من القروذ وقط الزباد ويوجد في غاباتها الطاوس ومن زحافاتا السلاحف والتمساح وأنواع الحيات والاورال . وبها كثير من المعادن منها الذهب والنحاس والرصاص والحديد والتنك والانتون والزنك والكبريت والزرنيخ وكثير من الحجارة الكريمة كالباقوت وغيره الا ان استخراج ذلك مهمل بها . وأراضيها متناهية في الخصابة ومن محاصيلها الارز والسكر والبهار والقطن والفلفل والسسم والبن والتبغ وبها كثير من الخضروات والفواكه العديمة النضير وفي غاباتها شجر الخيزران والابنوس وصمغ اللك والجوتابركا وكثير من الاخشاب العطرية والنباتات الطيبة وأكثر تجارتها بيد الأجانب والصينيين والقطائع الأرضية بيد أشرافها والباقون مستعبدون لهم في خدمة أراضيهم ومصالحهم وصادراتها الارز والسسم والخشب والجلود والبهارات والسكر والعاج والقرون وأهم وارداتها الخردة والافيون والمنسوجات وصناعتها في غاية التأخر وليس عندهم من المصنائع المهمة شيء يذكر . والطرق الحديدية آخذة عندهم في الامتداد ولقتمم السيامية التي هي حسب الظن مأخوذة من الكبودية القديمة وهي ٤٤ حرفاً صحيحاً و٣٠ حرف علة وهي ذات لهجات كثيرة تختلف معاني الالفاظ باختلافها وهي خالية من الجيم والزاي والثناء وبعض حروف آخر وكتيبهم قليلة ومعظمها خرافات وأكثرها في الشعر والتخييل والروايات وأكثرها مأخوذة من الكتب الهندية والدين السانديها

هو البوذية وهم يقدون الفيل الأبيض معتقدين ان جسده مقر لروح إلههم يوحنا ولذا جعلوا علمهم^١ السياسي راية حمراء عليها صورة الفيل الأبيض ويوجد بينهم أكثر من نصف مليون من المسلمين • وهم من أصل صيني وفرع من الجنس الأصفر ومن أخلاقهم الكسل والبلادة وهم فطس الانوف بارزو الوجنات كبيرو الافواه حمر الشفاء سود الاسنان وهم شديدو الولع بالتعالي بالجواهر ذكورهم ونساؤهم صفارهم وكبارهم • وأهل هذه الممكة في غاية الفقر لفقدهم التقدم الزراعي والصناعي ودوام السخرة في بلادهم وماليتها آخذة في التقدم بواسطة الاوروبايين وبيع دخلها نحو مليونين من الجنيهات ونفقها أقل من ذلك وهي خالية من الديون • وليس عندها سفن تجارية تذكر وعندها سفن بحرية قليلة • وعدد جيشها البحري نحو ٣ آلاف ضباطهم من الاوروبايين • وجيشها البري في السلم ١٥ ألف جندي بالاسلحة الانكليزية ويمكنها ايساله الى ٨٠ ألف مقاتل في الحرب ومتى باع الشخص عندهم الثمانية عشر سنة يلزم بالتمرينات العسكرية ومتى باع الواحد والعشرين يلزم خدمة الجيش مدة أربعة شهور وثلاث سنوات في الرديف • وملكها الملك تشولا لتكورن الاول وهو حن الخصال محبوب لجميع الاهالي ومن ألقابه صاحب الفيل الأبيض • وسيد الرأس المقدس وهو من أغنى الملوك في الجوهرات والاحجار الكريمة حتى ان حجرتة ملائة بالجواهر التي لا تثن وللملكة بلاط خموصى ولها حرس من النساء خاص بها مؤلف من نحو ٥٠٠ امرأة بلباس خاص وأساحة مخصوصة • وحكومتها استبدادية مطلقة وشوروية من أغاب الوجوه • وسياستها التودد لانكثيرا حيث لولاها لم تبق مستقلة من تعدي فرنسا عليها وقد أخذت من أراضيها نحو مائة ألف ميل مربع وهي دائماً تقيم في وجهها المشاكل • وهي تنقسم الى قسمين كبيرين شمالي وجنوبي ومجموعها ينقسم الى ٤١ مقاطعة يحكم كل منها مجلس مخصوص وأشهر مدنها مدينة بانكوك وهي عاصمة الملكة وهي واقعة على نهر مينام وعدد سكانها نحو ٦٠٠ ألف نسمة نصفهم من الصينيين ومن مدة قريبة دخلتها المدينة الحديثة وانتظمت أبنيتها وشوارعها ونوزت بالنور الكهربائي وبنى بها عدة مدارس • وتاريخها القديم مجهول وقد

وصلها سواح البورتغاليين سنة ٩١٧ هجرية وعقدوا معها معاهدة تجارية وفي سنة ٩٧٠ استولت عليها ملكة برمانيا ثم رجعت لاستقلالها ثانياً ثم عقدت معاهدة تجارية مع انكلترا وفرنسا وبعثت سفراءها الى أوروبا ثم وقع بينها وبين فرنسا خلاف انتهى باقتطاع فرنسا قسماً كبيراً من أملاكها كما تقدم

[سيبيريا] بلاد واسعة في روسيا تمتد من الشرق الى الغرب في شمالي آسيا . يحدها شمالاً الاوقيانوس المتجمد وشرقاً وجنوباً بوغاز بيرين وبحر بيرين وبحر اليابان وجنوباً الصين وبعض ولايات روسية في اواسط آسيا وغرباً روسية أوروبا وهي واقعة بين ٤١ و ٣٠ دقيقة و ٧٧ درجة و ٥٠ دقيقة من العرض الشمالي و ٥٩ درجة و ٣٠ دقيقة و ١٩٠ درجة من الطول الشرقي وطولها ٣٦٠٠ ميل وعرضها ٢٠٠٠ ميل : ومساحتها ٤٨٢٦٣٢٩ ميلاً مربعاً . و عدد سكانها نحو أربع مليونات . وهي كثيرة الجبال أهم جبالها الفاصلة بينها وبين الصين من الجنوب اعلى قممها يبلغ نحو عشرة آلاف قدم . وانهارها كثيرة أهمها نهر أمور ونهر اوبى وهو معدود من اكبر انهار العالم واكثرها يجري من المنطقة المعتدلة الى المنطقة الباردة . وأشهر بحيراتها بحيرة بيكال . وبها كثير من المعادن منها الفضة والذهب والبلاطين والنحاس والحديد والرصاص والتوتيا والانتون والزرنيخ والزمرد والياقوت والبرفير والماس وغيرها من الاحجار الكريمة . وطقسها مختلف باختلاف ازمئتها وأمكنتها ففي اركتسك الواقعة في ٥٢ درجة من العرض المرتفعة ١٢٤٠ قدما عن البحر لا يقل بردها عن ٣١ من فهر نبيت تحت الصفر في الشتاء ويجمد الزيبق شهرين كاملين ومشارقها ابرد من مغاربها واذا اتصف الخريف جمد البحر في ٦٨ درجة من العرض و ١٦٠ درجة من الطول وغشى الجليد وجه الارض وهبط ميزان الزيبق الى ٦٠ درجة تحت الصفر وعسر التنفس على الناس . وجنوب سيبيريا آجام تغشاها كثير من الغابات وشمالها بلقع قفر ومن أشجارها الصنوبر والصفصافه والدردار والارز ومتى ذاب الجليد من أراضيها تسرع نباتاتها وتزهر وتصير روضة من رياض أوروبا عد فيها ألف نوع من النبات وأحسن أراضيها للزراعة ضفاف الانهر في الجهة الجنوبية ومن مزرعاتها الحنطة والشعير والذرة والقنب والتبغ وانواع الخضار

ومن حيواناتها الدب الابيض والفهد والذئب والخنزير البري والاييل والغنم البري والنمل
والثعلب والسمور والقاقم والقرد والسنجاب واكثر حيوانات الوسطى وأخصها الجمل
وكلابها قريبة من الذئب وهم يستخدمونها في جر العربات ويوجد بها كثير من الغنم العريض
الالية واشهر خيولها الشهب أو البيض وأشهر طيورها الاوز والبط والدجاج وانواع الاسماك
كثير في بحارها وانهارها . . . سكانها قبائل روسية كثيرة نزلتها في الاعصر القديمة
وألوف مؤلفة من المجرمين المبعدين أشغالهم استخراج المعادن والزرع والوطنيون
متنوعون الى انواع كثيرة جداً كالسامويدة والاسياكة والفرغيز والباشكيره والقلموق
والمغول والتنگوز والكورياكة والياقوته وغير ذلك وكلامهم أو أكثرهم من الهجج
المتوحشين الوثنيين ويوجد بينهم كثير من المسيحيين وقليل من اليهود ويوجد نحو ٧٠
الفاً من الاسلام . . . اما صناعتها فتقدمة وبها كثير من المعامل وتجارتها الداخلية في غاية
الرواج ومن صادراتها العلود والقراء والشاي والملح والصابون والشحم والجلود والسلك
المقدد ولتجارتها علاقة مهمة مع الصين خصوصاً بعد مد خط منشوريا

[سيلان] أو سرنديب واسمها عند الوطنيين سنغالا ذكرها في الأصل وقال غيره

هي * جزيرة في الاوقيانوس الهندي تابعة للدولة الانكليزية واقعة الى جنوبي هندستان
على بعد ٦٠ ميلاً منها مفصولة عنها بخليج بلك وبوغاز منعر وهي بين خمس درجات
و٥٥ دقيقة واتسع درجات و٥١ دقيقة من العرض الشمالي وبين ٧٩ درجة و٥٢ دقيقة
و٨١ درجة و٥٥ دقيقة من الطول الشرقي بيضية الشكل طولها من الشمال الى الجنوب
٢٦٦ ميلاً وعرضها نحو ١٤٠ ميلاً . . . ومساحتها ٢٥٣٦٤ ميلاً مربعاً . . . وبها
مرفأان جيدان ورسو في مينائها كثير من السفن التجارية . . . وأهم جبالها في منتصف
القسم الجنوبي منها بها قم متناهية في الارتفاع يبلغ بعضها نحو ٨٢٨٠ قدماً ومن جبالها
جبل نو وارتفاع قته ٧٤٢٠ قدماً يعتقد مسلمو أهلها انه مهبط آدم عليه السلام وهو مقدس
عند البوذيين أيضاً . . . وبها كثير من الانهار الصغيرة أهمها نهر مها تي غنفا طوله نحو ٢٠٠
ميل وبحيراتها عبارة عن مناقع متسعة وبها بحيرات مصطنعة احتفرها الاقدمون : ومعظم
تربها رملية ويوجد بها كثير من الحجر الاسود وكثير من الخور الصوانية وبها من

المعادن الحديد والرصاص والمنغنيز والزنك والتك ومن أحجارها الكريمة الياقوت الاحمر والازرق والبيرمان وعين الهر وغيرها وبها جميع الحيوانات التي تعيش في القطر الهندي مع الفم . وبها جميع نباتات المنطقة الحارة ولذا أطلق عليها فردوس النبات وبها من الأخشاب الجيدة الصالحة لبناء البيوت والسفن ٣٣ نوعا وبها من الانواع الغير الصالحة لذلك ٣٨٢ نوعاً ومن أشجارها جوز الهند الذي يأندمون بزيتسه ويشربون ماءه ويصنعون من أليافه حبلا وشباكاً ومن ورقه سقف بيوتهم فلا يغادرون منه شيئاً . . . وسكانها عدة أصناف عرب وسنغاليون وفداة وملابارة وأوروبايون وهنود وأكثر الأديان بها انتشاراً هو البوذي ويبلغ عدد المتدينين به نحو مليونين وبها من الاسلام نحو ٢٠٠ ألف نسمة وبها كثير من المسيحيين والاوروبايين وعدد الجميع نحو ثلاثة ملايين . وترتبطها بغاية الجودة وزرعها بغاية الخصاصة وهوؤها جيد جداً يرمن محاصيلها أنواع البهارات وجوز الهند وزيتته وغيرها من الفصيلة النخيلية وقرقتها من أفضل الانواع الموجودة وانتشرت بها أخيراً زراعة الشاي وأشهر مدنها كولومبو وهي عاصمة الجزيرة وبها من السكان نحو ١٥٠ ألف نسمة وهي مدينة تجارية مهمة وفي هذه الجزيرة كثير من الآثار القديمة العجيبة وقد دخلها البورتغاليون سنة ٩١١ وكان بها عدة ملوك ولبثوا بها مدة طويلة ثم طردهم الهولنديون منها ثم في سنة ١٢١٠ هجرية استولى عليها الانكليز

[سيليب] * جزيرة من جزر الارخبيل الملاي تحت ولاية الهولندة واقعة في شرق جزيرة بورنيو بينهما بوغاز ماكسر أيحدها من الغرب البوغاز المذكور ومن الجنوب بحر فلورس ومن الشرق بحر بنتا ومن الشمال بحر سيليب يمر بها خط الاستواء وهي بين درجة ٥٠ دقيقة من العرض الشمالي و ٥ درجات و ٣٠ دقيقة من العرض الجنوبي وبين ٩١٩ و ١٢٥ درجة من الطول الشرقي . مساحتها ٧٠ ألف ميل . . . وسكانها نحو من ثلاثة ملايين وقيل أقل من ذلك وأكثر أراضيها جبلية وبها كثير من البراكين والينابيع الحارة وترتبطها في غاية الخصاصة ينبت بها جميع نباتات المنطقة الحارة ومعظمها مكسو بالغابات العاصرة بالخشب الثمين ومن مزرعاتها أنواع البهارات والبن والارز وكثير

من الاثمار والخضر . وبها من المعادن الذهب والحديد والنحاس والتنك وأنهارها كثيرة أهمها نهر شزان طوله ٥٣ ميلا وبها بحيرتان جيلتان . وبها من الحيوانات عدة أنواع غير موجودة في غيرها وبها من الطيور نحو ١٢٨ نوعا منها ٨٠ نوعا خاصة بها وأهلها من الجنس الملاسى وأهم أهلها البوغيون وهم أكثر السكان وقد اشتهروا بمهافتهم ومهارتهم في البحارة والتجارة وهم أهل صدق وذكاء وهم قصار القامات سمر اللون بارزو الوجنت سود المشهور المسترسلة وعاصمتها ماكسر وأشهر بلادها مينادو سكانها نحو ٤٠٠٠ نفس كانت سابقاً للبور تغالين ثم أخذها منهم الهولنديون

[سيواس] * ولاية عثمانية في آسيا الصغرى يحدها من الشمال طربزون ومن

الشرق طربزون وأرض روم وديار بكر ومن الجنوب مرعش واطنة وقونية ومن الغرب أنقره وقسطموني مساحتها ٣٢٣٠٠ ميل مربع وعدد نفوسها أكثر من مليون وأراضيها جبلية وسهولها خصبة جداً وهي كثيرة الغابات ويخترقها نهر قزل ايرمق ونهر يشيل ايرمق وغيرها من الأنهر التي تصب في نهر الفرات . ومن معادنها الحديد والنحاس والرصاص والمرمر والرخام والملح وأهم حاصلاتها أنواع الحبوب والعلس والحريز والتبغ والعنب والصوف وأنواع الاثمار والقطن وبها كثير من الماشية وهي أربع متصرفيات و٢٦ قضاء و٢٦ ناحية وهي بلدة ذات بناييع كثيرة محاطة بحدائق غناء ومزارع خصبة تبعد ٤٤٠ ميلا عن الاستانة الى شرقى جنوبها الشرقى وهي في ٣٩ درجة و ٢٠ دقيقة من العرض الشمالى و ٣٧ درجة من الطول الشرقى وسكانها نحو ٤٠ ألف نسمة فيها حصنان قديمان وعدة جوامع جميلة وبيوتها متخللة بالحدائق وشوارعها متسعة وتجاريتها مهمة يسهل الوصول اليها من البحر الاسود وأشهر مدنها اماسيا [سيوط أو أسبوط] ذكرها في الاصل وقال غيره هي مدينة في صعيد مصر هي

قاعدة المديرية المعروفة باسمها واقعة على مقربة من ضفة النيل اليسرى الى جنوبى القاهرة في ٢٧ درجة و ١١ دقيقة من العرض الشمالى و ٣١ درجة و ١٤ دقيقة من الطول الشرقى ٠٠ مساحة المديرية ٤٢٥ فداناً وعدد أهلها ٧٥٧٠٣١ نسمة يصلها بالقاهرة سكة حديدية طولها ٢٣٠ ميلا ومنها تتصل بالسكك الحديدية الى آخر الصعيد ومنه

الى السودان وبها كثير من الابنية الجميلة والجوامع منها الجامع الكبير المعروف بالعمري
وجامع جلال الدين السيوطي وبها عدة مدارس وكثير من الطلبة وهي ذات تجارة
عظيمة ومن صادراتها الافيون والقطن وأنواع الحبوب والنيلة والكتان ونوع من
المرمر الابيض وحجر الدخان والاواني الخزفية وسن الفيل والابنوس وبعض المنسوجات
ومن النيل اليها طريق بهجة جداً بين غياط النخل وبجبالها كثير من الآثار القديمة
وعدد سكان المدينة نحو ٥٠ ألف نسمة



باب الشين مع الالف وما يلحقها

[شاحذ] بالحاء المهملة والذال المعجمة موضع في ديار همدان قال الهمداني وبه سمي
الحارث بن حذيق بن عبد الله بن قادم الهمداني شاحذا
[شاطبة] ذكرها في الاصل وقال غيره أخذ الافرنج شاطبة واجلوا أهلها
عنها في رمضان سنة ٦٤٥ هجرية انتهى واسمها الآن بلغة أسبانيا جاتيفا تصحيف شاطبة
ويبلغ عدد أهلها نحو ٢٠ ألف نسمة وبها عدة معامل للسج القطن والصوف وغير
ذلك ولا يزال في ضواحيها بعض الآثار الرومانية وشيء كثير من آثار العرب على العارز
العربي الجميل ومن ينسب اليها الامام العلامة أبو القاسم الرعيني الشاطبي المقرئ الفقيه
الحافظ الضرير أحد الفضلاء الشهيرين قرأ القراآت بشاطبة واتقنها ثم انتقل الى بانسية
وقرأ بها أيضاً ثم دخل مصر سنة ٥٧٢ هجرية واستوطن القاهرة واشتهر بها صيته بها
وذاع في الآفاق وقصد من جميع النواحي وكان شديد الذكاء كثير الفطنة قوى الحفظ
كثير الفنون عديم النظير في القراآت والرسم بصيرا بالعربية واسع الصدر في العلوم
منصفا بالزهد والقناعة وقال ابن خلكان انه أبدع في حرز الاماني وهي عمدة قراء هذا
الزمان وهي مشتملة على رموز عجيبة واشارات غريبة وما أظنه سبق الى اسلوبها قال وكان
بارها في الحديث اذا قرئ عليه صحبها البخاري ومسلم وموطأ مالك يصحح اللسج من

حفظه وبملى النكت على المواضع المحتاج اليها وكان فردا في علم النحو واللغة بصيرا بتعبير الرؤيا حسن المقصد مختصا يقول ويفعل مجتنباً لفضول الكلام حسن الهيئة عليه السكينة والوقار وكان يقول عند دخوله لمصر انه يحفظ وقر بعير من العلوم توفي بالقاهرة سنة ٥٩٠ وقبره بها بزار

[شاه آباد] مقاطعة في الهند البريطانية في ولاية بنغال مجدها شمالاً نهر الكنك وشرقاً وجنوباً نهر السون وغرباً نهر الكرمناسا . مساحتها ٤٠٨٧ ميلاً مربعاً . وعدد سكانها نحو مليون من الهنود وقليل من غيبرهم وهي غاية في الخصابة وأهم مزرعاتها الارز والافيون وغيرها

[شاه بور] نهر في بلاد فارس في ولاية خوزستان منبعه على بعد ١٠ أميال من شمالي اطلال سوسة يجرى الى الجنوب الشرقي مسافة ستين ميلاً ثم يلتقي بنهر كارون



باب الشين مع الباء وما يليها

[شبين] هو غلم على بلدين بمصر إحداهما شبين الكوم وهي بلدة واسعة واقعة على الشاطئ الغربي لبحر شبين وهي مركز مديرية المنوفية . عدد أهلها نحو ٢٥ ألف نفس وتتصل بها الطرق الحديدية بها عدة جوامع وزوايا وأسواق عامرة وابنية محكمة وعدة مكاتب ومدارس وبضواحيها كثير من الحدائق والجنائن وأكثر أهلها مسلمون وأرباب صنائع وتجارة . والثانية شبين القناطر بمديرية القليوبية وهي بلدة صغيرة وعلى مسافة نحو ميل من القرية المذكورة بعض اطلال يقال لها تل اليهودي ذهب بعض المؤرخين الى انها آثار المدينة التي بناها أونياس الكاهن وفي تلك الجهة كانت المدن الخمس التي ظل اليهود بها عدة قرون



❦ باب الشين مع الحاء وما يليهما ❦

[شحميم] ٥٥ بلدة في جنوبي لبنان في قضاء الشون على مسافة ساعتين ونصف من صيدا عدد أهلها نحو ٣٥٥٥ نسمة كلهم مسلمون صناعتهم لسج الشعر وأكثر مغروساتهم الزيتون وبها عدة معاصر وبالقرب منها بقايا آثار قديمة



❦ باب الشيم مع الراء وما يليهما ❦

[شروان] ذكرها في الاصل وقال البستاني هي بلاد من أقسام مقاطعة قوه قاف يحدها من الشمال داغستان ومن الشرق بحر الخزر ومن الجنوب جيلان واذريجان ومن الغرب كرجستان يشقها نهر الكرم من الغرب إلى الشرق ٥٥ عدد سكانها ١٢٥٥٥٥ نسمة من فرس وتركمان وأرامس ويهود تجارتها في الزعفران والافيون والنفط والسلك والخمر وقصبتها باكو وهي عند الفرس مقدسة وأهل هذه المقاطعة شهبرون بالجمال وقد كان يتخذ منهم السراري والمهاليك افتتحها بطرس الأكبر من الفرس ثم أرجعت لهم ثم أخذها أيضاً مرة ثانية ولا زالت باقية لهم إلى الآن

[شريش] ذكرها في الاصل وقال البستاني أيضاً هي مدينة في الاندلس بإسبانيا على ١٣ ميلاً إلى الشمال الشرقي من مدينة قادس ٥٥ عدد سكانها نحو ٦٥ ألفاً وهي واقعة في سهل خصيب متسعة منتظمة نظيفة مبلمطة وبيوتها ذات بناء حسن بها عدة أبنية عمومية ومكتبة وخمس مستشفيات وعدة مدارس ومن أبنيتها القديمة القلعة العربية وهي محاطة بالاسوار من أحصن قلاع إسبانيا وبها عدة معامل وتجارتها رائجة



﴿ باب الشين مع الطاء وما يليهما ﴾

[شط العرب] هو اسم لنهرى دجلة والفرات بعد التقائهما بأسفل العراق عند بلدة القرنة فيؤلفان نهراً كبيراً تمخره السفن البحرية طول مجراه ١٢٠ ميلاً ويصب في خليج العجم في عرض ٣٠ درجة شمالاً وطول ٤٨ درجة و ٣٠ دقيقة غرباً والبلاد على ضفتيه عامرة يكتنفها النخيل من أول الشط الى آخره والبلاد الواقعة الى شرقه هي في ملك العجم فيكون من الفيلية الى الفار الحد الفاصل بين تركيا والعجم وجميع البلاد الواقعة في حكم الدولة العلية داخلة في حكم ولاية البصرة

﴿ باب الشين مع الفين وما يليهما ﴾

(الشفر) ذكرها في الاصل وقال البستاني هي قلعة في جوار انطاكية على شاطئ العاصى والطريق بينهما مسلوكة الى اللاذقية وجبله وصهيون ويقابلها قلعة أخرى يقال لها بكاس. زحف اليها صلاح الدين الايوبي بعد فتح تلك الجهات فهرب الافرنج وتمحصنوا في قلعة الشفر فحاصرها ونصب المنجنيقات عليها فسموه الحصن. وجسر الشفر قضاء بولاية حلب فيه نحو ١٠٠ قرية وناحيتان هما الاردوى والمضيق

﴿ باب الشين مع الميم وما يليهما ﴾

(شمالاً) ويسمى الاراك شفى * مدينة حصينة في امارة بلغاريا في عرض ٤٣ درجة شمالاً وطول ٢٧ شرقاً ٠٠ وعدد سكانها نحو ٣٠ ألف نسمة وهي واقعة في مضيق على سفح جبل البلقان في الطريق بين الفلاخ والقسطنطينية لها أسوار وخنادق محصنة بأبراج واستحكامات منيعة بخرقها نهر فيقسمها الى عليا وسفلى بها عدة جوامع

الاعظم في جذب الصحراء انما هو تغلب الرياح الشمالية الشرقية الجافة الجافة بها وجفاف بخارها المائي بسبب طول مدة سيرها في قارتي أوروبا وآسيا والرطوبة التي تجمعها من مرورها فوق البحر تفرغها فوق الجبال جنوبي البحر المتوسط ومتى بلغت الصحراء الحارة بسبب ازدياد قوتها للامتصاص فالرطوبة التي تحملها لا تتكاثف بل تتحول الى مطر وتبلغ درجة الحرارة بها حداً لا يطاق واذا بلغت أشدها يعقب ذلك هبوب رياح السموم في أراضيها ومع هذه المصاعب كلها ترى القوافل تمر بها على طرق مختلفة والاشعاع الليلي بها سريع جداً فلذا يشتد البرد فيها ليلاً أما تركيبها الكيماوي فغير صالح للزراعة ومعادنها قليلة جداً لا يوجد فيها سوى الملح التي تجتمع القوافل وتبيعه في بلاد السودان ومن حيواناتها الافاعي والاورال والمقارب ويوجد في حدودها وواحاتها نحو خمسين نوعاً من ذات الثدي منها الاسد والفهد والزرافة وأنواع الوعول والظبي وقد كشفت أصداف وخطوط في أراضيها تدل على أن تلك السهول كانت في قديم الزمان مغمورة بمياه الاوقيانوس

بَابُ الصَّادِ مَعَ الْفَاءِ وَمَا يَلْحَقُهَا


(صفائس) * بلدة وميناء في بلاد تونس واقعة على خليج قابس على ٧٠ ميلاً الى شمالى الشمال الشرقى من قابس في عرض ٣٤ درجة و ٤٤ دقيقة وطول ١٦ درجة و ٤٠ دقيقة شرقاً وهي محاطة بأسوار عالية حسنة البناء وقد كان لها شأن عظيم في قديم الزمان استولى عليها الافرنج مراراً وطردهم منها العرب وقد ذكرها في الاصل في باب السنين

(صفد) ذكرها في الاصل وقال البستاني هي * مدينة في بلاد فلسطين في الارض المقدسة وهي اخدى مدن اليهود الاربعة المشهورة التي هي اورشليم وصفد وجرونت وطبرية وهي واقعة على قمة عالية الى الغرب من عكا على بعد تسع ساعات منها وتنقسم البلدة الى ثلاثة اقسام القسم الجنوبي وفيه المسيحيون والعربي وفيه اليهود والشرقي

وفيه المسلمون وفي وسط البلدة تل يحيطه نصف ميل على قنته قلعة صمد التي بناها الصليبيون ومنها تري بحيرة طبرية وجبل عجلون وطابور وحرمون الصغير وجبال الساحرة والكرمل وسهول الجولان وبلاد حوارن حتى اللجا وقد فتح هذه السلطان صلاح الدين الايوبي وقد كان لليهود في صمد في أوائل القرن العاشر الهجري مدرسة شهيرة كانت تأتيها الطلبة من كل أقطار الارض ولا سيما من افريقية وأوروبا . . وعدد أهلها الآن نحو ٣٠ ألفا من مسلمين وبعض مهاجرين من أوروبا ويهود وهم الاكثر وفي سنة ١٢٥٣ حدثت بها زلزلة خربت جانبا عظيما من أبنيتها وسقطت قلعتها وقتل فيه من اليهود نحو خمسة آلاف نفس ومن قرى هذه البلدة قدس (قانس) بقرىها آثار قديمة من أيام بني اسرائيل وغيرهم ومنها ميرون وهي ذات شأن عند اليهود لان بها مدفن شمعون الحاخام المشهور مؤلف كتاب الزهور

[صِقْيِيَّة] ذكرها في الاصل والبستاني أيضا وقال اسمها القديم ترينا كريا وهي أكبر جزر البحر المتوسط وجزء من مملكة ايطاليا . . مساحتها ١١٢٩١ ميلا مربعا . . وعدد سكانها نحو أربع مليونات يرونها عدة جداول أشهرها القنطرة وأشهر بحيراتها بحيرة لنينين يحيطها ١٣ ميلا ومن معادنها الفضة والرساس والزرنيق والحديد والنحاس والانتون والرخام والبتر وليوم والشب واليشم والكبريت وهوؤها في غاية الاعتدال وقليل النقب في الصيف اما في الشتاء فتهب فيها الرياح شدة وتكثر بها الامطار وتنفض فيها الصواعق وتستولى عليها رياح السموم . . ومن حاصلاتها أنواع الحبوب والبقول وقصب السكر والقطن والسماق والزعفران والمن والتوت وكثير من الفواكه وبها كثير من الاشجار الصالحة أخشابها للبناء امامواشها فقليلة لعدم اعتناء الاهالي بتربيتها وتكثر بها الافاعي وأهلها مزيج من عدة طوائف وهم اليونان والرومان والنفسدالة والقوطيون والعرب والسيكانيين اي الصقليون وهم أقدم طوائفها لوهم زيتوني قانع وقامتهم معتدلة وأغلبهم كاثوليك وقد كانت هذه البلاد منذ ٥٠٠ سنة في انحطاط عظيم من توالي الفتن والتكبات عليها ومن مدة قريبة نهضت نهضة عظيمة وشيدت بها المدارس وتحسنت أحوال صناعاتها وراجت تجارتها ومن صادراتها أنواع الثمار والحبوب

والزيت والكبريت والحريير والسحاق والصوف وبها أجود صيد البخر المتوسط . .
وأول سكانها الفنيقيون ثم فتحها القرطاجيليون في القرن الخامس الميلادي ثم الرومانيون
ثم العرب في أيام المأمون بن هارون الرشيد واسلم أهلها وبنيت بها المساجد ثم تداولتها
الأيدي إلى سنة ١٢٧٨ وفيها ضمت إلى أملاك إيطاليا



❖ باب الصاد مع الالف وما يليهما ❖

[صكسونيا] * ولاية في أواسط مملكة روسيا : مساحتها ٩٧٤٦ ميلا مربعا . .
وعدد سكانها نحو مليونين وربع أرضها مستوية وبغريها جبال تعرف بجبال هرترز
وأشهر أنهارها نهر البه في الشرق يصب به عدة أنهر وترتبتها خصبة وهي أخصب بلاد
روسيا بها عدة معامل للقطن والصوف والسكر والسختيان وقد كانت هذه الولاية تابعة
لمملكة صكسونيا ثم الحقت بمملكة روسيا . . وصكسونيا أيضاً * مملكة من ممالك الاتحاد
الالمانى يحدّها شمالاً وشمالاً شرقياً روسيا وجنوباً وشرقياً بوهيميا وجنوباً وجنوباً
غربياً بافاريا ومن الغرب الولايات النورنجية وروسيا . . مساحتها ٥٧٨٨ ميلا مربعا
. . وعدد سكانها نحو ثلاثة ملايين وعاصمتها در سند وهواؤها محي جيد غير أنه شديد
البرد في الجبال ومن محصولاتها أنواع الحبوب والفاكهة والكتان وهي كثيرة المواشى
شهيرة بحسن أصوافها . ومن معادنها الفضة والحديد والنحاس والتنك والرخام
والخزف والرهج والنفعم الحجري وأكثر من نصف الأهالي يشتغلون في مصانع
لكتان والحريير والاقمشة الصوفية والمطرزات وملاعق التنك والصبغات والآنية
الخزفية والآلات الموسيقية وسوق تجارتها في غاية الرواج ولها شأن عظيم في تجارة
الكتب والتعليم بها في أرقى درجاته وتوجد بها مدارس عامة ومدارس ممتازة



✻ باب الصاد مع الياه وما يلبرهما ✻

[صين] ذكرها في الاصل وذكرها غيره أيضاً وقال هي امبراطورية في شرق آسيا ووسطها وهي من أعظم الممالك سعة وأكثرها سكانا يحدها شمالا نيبيريا وشرقا المحيط الهادي وغربا تركستان وجنوبا الهند الصينية ٠٠ مساحتها مع توابعها تبلغ ٤٢١٠٠٠٠٠ ميل مربع ومساحتها وحدها ١٢٢٠٠٠٠٠ ميل مربع ومساحة توابعها وهي منشوريا ومنغوليا وتبت ودزونغاريا وتركتستان الشرقية نحو ثلاثة ملايين من الاميال المربعة وهي ثلث العالم كله واوسع من أوروبا ٠٠ وسكانها نحو ٤٥٠ مليوناً من الانفس منهم نحو ٤٠ مليوناً سكان الملحقات والباقيون سكان الصين الاصلية وقيل يبلغ المجموع نحو ٥٠٠ مليون وقيل لم يزل تحديد احصاء اهلها مجهولاً وعلى كل هي أول مملكة في العالم في كثرة السكان والنمو فيها سريع جداً الا أن نواب الاوبئة وطفحان الانهار بها والجذب الذي يعتريها أحياناً ينقص منهم العشر وقد كان من عادات الحكومة الصينية سابقاً التحجير على اهلها من الخروج منها الا أن ضنك المعيشة بسبب قلة طرق التعميش وكثرة الاهالي التي كانت تضطرمهم للسكنى على الالواح الخشبية والقوارب في الميساء أجبرت الحكومة على اطلاق الحرية للاهالي في الخروج من اوطانهم الي جهات آخر سعياً وراء معاشهم : اما جنسهم وأخلاقهم وعاداتهم فهم قوم صفر الالوان سود الشعور عيونهم صغيرة مع ضيق وغور قليلو الطول من أخلاقهم الكسل والغش والخداع ولكنهم أهل فطنة وقابلية ولولا سلطة الافيون على أفكارهم لحازوا على درجات التقدم بين بقية الامم ولكن استيلاؤه عليهم اساء حالهم وسلب منهم الصفات الحميدة وأورثهم كل خصلة ذميمة ومن عاداتهم لبس الملابس الواسعة المكونة من سروال عريض وجبة قصيرة واسعة وهم يحلقون رؤسهم ويبقون وسطها فيتكون منه ذؤابة طويلة مرسلة عن ظهورهم الي سوقهم ومن عادات اشرافهم اطالة بعض اظفار أنامل ذكورهم وتصغير أقدام نساءهم بحبسها في احذية من الحديد من الصغر بحيث لا تستطيع المشي بعد ذلك فتعمل على الاعناق ومنها ان من كان له أولاد وضائق حاله

وثكنات عسكرية أخذت في حرب الروس الاخيرة ثم أعطيت في معاهدة برلين
لامارة البلقار

(شمر) • قبيلة كبيرة من عرب البادية وهي بطنان شمر الجرباء ومنازلهم في أعالي
العراق ومقر شيوخهم في نواحي الموصل وشمر طوقاء ومنازلهم في أرض نجد وباديتها
وهم الذين كان شيخهم ابن الرشيد



— باب الشين مع النون وما يليهما —

(شندي) • مدينة في النوبة على ضفة النيل الشرقية واقعة في عرض ١٦ درجة
و ٣٨ دقيقة شمالا و ٣٣ درجة و ١٥ دقيقة شرقا على مسافة ٩٠ ميلا عن ملتقى فرعي
النيل في الخرطوم كان لها شأن قديما فانتهكتها الحروب وشوهتها وحطتها كثيرا يقام
بها الآن سوق في كل أسبوع تباع فيه الماشية والحبوب والملح والخزف والمنسوجات
القطنية وبجوارها أحسن أنواع السنن المعروفة بالسنامكي وكانت قديما مقرا للملك
الجمليين ولما فتح محمد علي باشا بلاد السودان حل فيها وكان بها ملك يقال له ملك النمر
فدس النار في البيت الذي كان به الباشا فاحترق بمن فيه وما فيه فأتى الدفتردار بجيشه
المصري وأحرق البلدة ثم دخلت في حيازة الحكومة المصرية ووجدت بناؤها




— باب الشين مع الواو وما يليهما —

(شوشنة) • ولاية قديمة متسعة في بلاد فارس كثيرة الجبال وأكثرها سهول
واقعة بين جبال زغروس ودجلة يحدها شمالا أرض ماس وجنوبا الخليج العجبي
وتعرف الآن بولاية خوزستان • سكانها الاقدمون هم الاليميون والسوسيون
والكيسيون والاكسيون وغيرهم

باب الشين مع اليباء وما يليهما

(شيكاغو) • مدينة كبيرة في ولاية ايلينو من الولايات المتحدة الاميركية واقعة على بحيرة ميشيفان الغربي على مصب نهر شيكاغو تبعد ٧١٥ ميلا عن نيويورك عدد اهلها نحو مليونين هواؤها صحي جيد واهلها اهل جدد ونشاط بذلوا كل وسعهم في انتظام بلدتهم وتحسينها ورفعوا منها جميع المستنقعات وطمروا المنخفضات وغيروا مجري النهر وقد كانت بلدتهم من نحو ستين عاما لا تذكر بين البلاد وبكل سرعة تكونت ونمت وحازت كمال الانتظام والطرق الحديدية متصلة بها من جميع الاطراف فان فيها نحو ٤٦ خطا مركزيا تشعب منها ٧٥ ألف ميل الى سائر الاقطار الاميركية كتشعب العروق في الجسد ولذا كانت هي المرجع الاعظم التجاري لجميع القسم الغربي والشمال الغربي من الولايات المتحدة وصناعتها في غاية التقدم يصنع بها الآلات الحديدية والفولاذية وقطارات السكك الحديدية وهي تبارى في مطابعتها جميع مطابع أوروبا وبها من الاعمال العظيمة ما تحار له العقول ومن محسناتها الطرق الحديدية المعلقة في الجو على الاعمدة والمركبات الكهربائية والمركبات التي تسير بقوة سلاسل ممتدة تحت الارض ويوجد من ابنتها ما يبلغ العشرين طبقة ومنزهاها العامة محذقة بها من كل جانب وشوارعها في غاية السعة والانتظام وبها كثير من المكاتب والمدارس والملاعب وليلها نهار بالانوار الكهربائية وما يذكر في تاريخها الحريق الهائل الذي أصابها سنة ١٢٨٨ هجرية ودمرها وكان سببه انقلاب مصباح في شارع مبنى أكثره بالاششاب فاشتعلت النار وامتدت الى ماجاوره ثم انتشرت في سائر الجهات وكان هبوب الريح شديدا جدا فعبجز رجال المطافيء عن اخادها الى ان خمدت من نفسها بعد ان أحرقت من الابنية مسافة أربعة أميال طولا وميل ونصف عرضا وبلغ عدد المنازل المحروقة ١٧٤٥٠ منزلا هلك فيها ٢٥٠ نفسا ويات بها ٩٨٨٦٠ بلا مأموى ولا زاد ولجأ أكثر الناس الى البحيرة هربا من طيب النار وأتلفت أكثر الكنائس ومحطات السكك الحديدية والمطابع وادارة الرسومات والبريد وسراى الحكومة ومحلات التمثيل ومحكمة التجارة وبلغت الخسائر نحو ١٩٦ مليون دولار

كان نصفها مضمونا (مسوكرا) فعجرت شركات الضمانة عن دفعه كله فدفعت نصفه فاستهضت حيات ذوى المروءة بأمركا وأوروبا وجمعت الامانات وشرع فى اقامة الابنية المحروقة من الحجر والحديد ولم يمض ثلاث سنوات حتى تمت اقامة جميع الابنية بأحسن مما كانت وما يذكر أيضا المعرض الكولمبى الذى أقامته بها أمركا سنة ١٣١١ هجرية احتفالا بمرور ٤٠٠ سنة على اكتشاف امركا وقد كان له صدق مدهش فى جميع الممالك [شينكنغ] ولاية فى جنوبي منشوريا تابعة لاملاك الصين . يحدها من الشمال الغربى والغرب منغوليا ومن الشرق كوريا ومن الجنوب خليج كوريا ومن الجنوب الغربى السور العظيم عدد نفوسها أكثر من مليونين أراضيها جبلية يخترقها نهر لياوهو وشينورن ومن حاصلاتها الاخشاب والحديد والفحم والحريير والراوند ومن حيواناتها الخيل والمواشى وعجل البحر



—*—*—*—*—*—*— باب الصاد مع الالف وما يليهما —*—*—*—*—*—*

[صاروخان] مركز لواء مغنيسيا فى ولاية أيدين سمي باسم بعض امراء الترك الذى استولى عليه ولم يزل الحكم بيد أخلاف صاروخان يتولون البلاد باقطاع من سلاطين الدولة العثمانية الى سنة ٧٨٥ هجرية وفى تلك السنة تظاهروا بالعصيان فنكس بهم بلبيرم بايزيد والحق البلاد بولايات الدولة

[صافيتا] بلدة فى مقاطعة جبل الاكراد واقعة الى نحو الشرق من طرسوس على نحو ست ساعات منها . ٥٠٠ سكانها نحو ١٥٠٠ نسمة من مسلمين وأروام وعلى مقربة منها برج على تل عال من أعمال الرومانيين استولى عليه الافرنج أيام الحرب الصليبية ثم فتحه السلطان نور الدين محمود صاحب الشام سنة ٥٦٢ هجرية

[صالحية] ذكرها فى الاصل وقال البستاني أيضا هي بلدة قديمة فى مصر واقعة فى منتهى مديرية الشرقية فى أرض رملية وبشرقيها الطريق السلطاني من مصر الى الشام بناها

الملك الصالح نجم الدين أيوب بن الملك الكامل محمد بن العادل لشكون منزلاً للعساكر
٠٠ عدد اهاليها نحو ٦٠٠٠ نفس بها جامع كبير قديم البناء



باب الصاد مع الحاء وما يليهما

[صحراء] ذكرها في الاصل وقال البستاني أيضاً * الصحراء هي الارض القفرة
أو الفضاء الواسع الذي لانبات به وفي الكرة صحار كثيرة الا أنها جميعاً لا تذكر بجانب
صحراء أفريقية التي هي الصحراء الكبرى أو الصحراء على الاطلاق وهي قفر عظيم
واسع شاغل من الارض مساحة مليونين ونصف من الاميال المربعة من أفريقية •
طولها من الاوقيانوس الا تلتنيكي الى وادي النيل ثلاثة آلاف ميل وعرضها ألف ميل
من بلاد السودان الى شواطئ البحر المتوسط وهي ممتدة شرقاً وشمالاً الى بلاد العرب
وبلاد العجم وفي أواسط آسيا الى منغوليا حيث تنتهي بصحراء كوبي وأكثر أقسامها
مفاوز محرقة وقفار رملية وأراض صخرية عقيمة وسهول وعرة يغشى الكثير منها
رواسب رملية ومرتفعات مصخرة كجبال ذات أودية فسيحة تعلوها الرمال ومعدل
ارتفاعها فوق البحر نحو ١٥٠٠ قدم وتخفض في بعض مواقعها الى تحت سطح الاوقيانوس
ومعظم ارتفاع الجبال في واحة أصبين نحو خمسة آلاف قدم والجهة الغربية من القفر
عبارة عن رمال وصحراء ملحية تشرف كئيباتها على الاوقيانوس الا تلتنيكي والواحات
قليلة في هذا القسم اما القسم الواقع منها شرقي واحة فزان فيدعى صحراء ليبيا أراضيها
أكثر استواء من غيرها وبها واحات كثيرة صالحة للسكن وبها سكان كثيرون والقسم
الجنوبي من الصحراء جبلي وتنتهي الصحراء في الطرف الشمالي باراض واسعة مكثثة
ترعاها المواشي قرب سفح جبال أطلس تصل الى شاطئ البحر المتوسط عند خليج
سدرا ويمحدها من الشرق أرض برقة وبهذه الصحراء العظيمة يتقلب الهواء المحرق
الجاف وهطول الامطار في الواحات أو على الجبال وهي تنهل ثم تنقطع فجأة والسبب

عن معيشتهم يسوغ له القاؤهم في البحر أو النهر الا أنهم أخيراً وجدوا طريقاً آخر
 للتخلص منهم فصاروا يبيعونهم ومنها أنهم يتزوجون امرأة واحدة ويعدونها الزوجة
 الشرعية الرسمية ويتخذون كثيراً غيرها على انهن سراري ومنها أنهم مطلقو الحرية في
 المأكولات فلا يفادرون شيئاً منها أصلاً فكلون جميع الحيوانات البرية والبحرية حتى
 الافاعي وحتى الحيوانات الدنيئة كالجرذان والفيران ونحوها وتباع جميعها ميتة في الاسواق
 .. ومن بحار الصين بحر اليابان الكائن في الجهة الغربية لبلاد اليابان والبحر الاصفر
 الكائن بين جزيرة كوريا وجزائر ليوكيو وجزيرة فرموزة والبحر الازرق الكائن
 في الجهة الجنوبية . وبحر الصين الواقع بين جزائر فيليبين وجزيرة بورينو وقارة
 آسيا . أما خلبانها فاهمها وأكبرها خليج بتشلى وهو من البحر الاصفر . وخليج
 توتكين في بحر الصين . ومن بوغازاتها بوغاز كوريا بين اليابان والبحر الاصفر وقنال
 فوكيان بين البحر الاصفر وبحر الصين . وبها عدة جبال عالية وهضاب واسعة أشهرها
 جبال منشوريا ومنغوليا ودزونغاريا والجبال السماوية وجبال تبت وجبال كوكو نور .
 وهي كثيرة المياه بها عدة أنهار وجداول ونهيرات وأشهر أنهارها نهر أمور الخارج من
 جبال منشوريا وهو يصب في المحيط الهادي ونهر هوانج الصادر من جبال الصين الغربية
 ويصب في المحيط الهادي ونهر يانج تس كيانج الصادر من جبال التبت وهو يصب في
 البحر الاصفر ونهر سكيانج وهو يصب في بحر الصين والنهر الاحمر وهو يصب في خليج
 توتكين ونهر سالو آين يخرج من الصين الجنوبي الغربي ويمر في سيره في بلاد الصين
 والهند الصينية ثم يصب في خليج بنغال . وهواؤها مختلف باختلاف المواقع فهو في
 التبت وكوريا بارد قاس جداً وفي بلاد المنقول والتركستان الشرقية ومنشورياً هو شديد
 لبرد شديد الجفاف محرق وعلي العموم هواء الصين شديد البرد شتاء شديد الحر صيفا
 يدل في بعض الجهات الجنوبية وهي كثيرة الارياح خصوصاً في هضبتها الوسطى .
 جد بها أكثر الحيوانات الضارية وبها أنواع عربية من السنابير والغزلان والاعناب
 بها قليلة جداً ويكثر بها البقر والجاموس حتى لا يخلو بيت منها وكذا الخنازير ولحم ولع
 شديد بأكلها وبها كثير من الخيول لكنها صفار الحجم . وطيورها أكثر من جميع

حيواناتها حتى البط والاوز والدجاج وكذا حشراتنا ويوجد بها كثير من دود الحرير
ويوجد في بحارها وأنهارها كثير من أنواع الاسماك ومنها السمك الفضي والذهبي وهو
الذي يستجلب الى البلاد ويوضع في الفساقى والبرك والوانى الزجاجية لحسن منظره
ومعادنها كثيرة حتى قيل انها من أغنى البلاد معادن كالذهب والفضة والنحاس
والرصاص والفحم الحجري وغيرها لكنها مهملة الاستخراج وبها أيضاً التراب المعروف
بالكيولين الذي يصنع منه الخزف الصيني الشهير الثمين وبالجملة بها من المعادن ما لو
استخرجت لاغنت الصين عن معادن غيرها . اما صناعاتهم فانهم فيها دقة عجيبة بها امتازوا
عن بقية الأمم منها التصوير الذي فاق التصوير الفوتغرافي ومنها النقش البديع والترصيع
والتطعيم بسن الفيل والحفر في العاج ومنها صناعة الخزف الصيني الشهير من قديم الزمان
ومنها صنع الادوات من حجر الشب والاصداف وصنع الملك والخيزران ومنها
المنسوجات الحريرية والاقشة القطنية والحبر الصيني والورق وقد سبقوا أوروبا في عدة
اختراعات كالبارود ، آلات الطباعة والبوصلة وأوراق البنوك والجرائد . والسور
العظيم الذي أحاطوا به بعض مملكتهم في طول ٢٦٠٠ كيلو متر والبرج المبنى بالقرميد
المغطى بالخزف والقنال الموصل بين جنوبي الصين وشمالها مما يشهد بحذقهم وقوة
قطانتهم الا ان اهلهم وتكاسلهم وتقاعدتهم عن سلوك مناهج الترقى والتقدم تركت
بقية الأمم تسودهم حتى في ممتازاتهم ومخترعاتهم أما تجارتهم فالداخلية منها واسعة جداً
لكثرة طرقها خصوصاً وأنهارها كلها قابلة لسير السفن بها حتى الكبيرة والجميات
المحرومة من وجود الأنهار بها حفروا آلافاً من الترع المتصلة بالانهار الكبيرة وقد
بلغ طول بعض ترعها كالترعة الامبراطوية ٩٢٦ ميلاً وبها من الخطوط الحديدية عدة
كثيرة خصوصاً مع الخطوط الحديدية في منشوريا واكثرها لفرنسا والانكليز والمانيا
وأما تجارتهم الخارجية فهي في تقدم وترف ولكن أكثرها بيد الاجانب كانكثيراً
المانيا وفرنسا ومن صادراتها الحرير والاقشة الحريرية والوانى الخزفية والشاي وغير
ذلك وأشهر البضائع الواردة اليها هي الارز من الهند والمسوجات الاوروبوية والافيون
وما عدا ما ذكر من الواردات أكثره الآن يرد اليها من اليابان وتبلغ قيمة صادراتها

نحو ٣٠ مليوناً من الجنهيات ووارداتها أكثر من ذلك بقليل ٠٠ وأما لغاتها فاللغة الرسمية بها هي الصينية وهي لغة عامة الاهالي وهي لغة صعبة جداً كثيرة الفروع كثيرة اللهجات يدخلها عدة اشارات بدل الاحرف يبلغ عددها نحو ٢٥٠٠ علامة وهي المستعملة غالباً الآن وعندهم عدة علامات قديمة قل استعمالها الآن يبلغ عددها عدة ألوف وهي عبارة عن علامات تدل على الكلمات وأسلوب كتابتهم من الاعلى الى الاسفل ويبلغ عدد لغاتهم نحو ٣٠ لغة وأكثر وديانتهم الغالبة هي البوذية الوثنية عبادة الاصنام ٠٠ وهم من حيث ديانتهم أربعة أقسام مسلمون وهم نحو ستين مليوناً من الانفس وكوفيتشوسيون وهم المتمسكون بديانة يُو المؤسسة قبل الميلاد بأربعة آلاف سنة وهي ديانة علمائهم ولها كتب بها يعتبرونها كسماوية ومضمونها الاقرار بوجود دمكون لا يكون وبوجود حشر واطاعة ومن آداب هذه الديانة عدم الاجبار عليها لاحد وعدم احتقار ديانة مخالفة لها ويدين بهذه الديانة نحو تسعين مليوناً ٠٠ وتاوسميون وهم المتمسكون بديانة تاوسم ومن عقائدها القول بالتناسخ ٠٠ والبوذيون وهم المتمسكون بديانة بوذه المؤسسة في القرن الاول الهجرى وهي ديانة وثنية أسسها بوذه الهندي الذي قام بها في القرن السادس قبل الميلاد وبوذه لفظ هندي مضاء حكيم أو عاقل أو عالم من معتقداتها أن الاله عبارة عن فضاء عظيم في الجو تجتمع فيه أرواح المخلوقات وفيه مجتمع السعداء الذين تجردوا عن الدنيا وهم ينزلون الى الارض في صورة جسدية بشرية لتطهير البشر من الادناس والاوزار وانه قد ظهر منهم عدد لا يحصى نزلوا للارض ليخلصوا العالم من الاوزار وأن كل عصر يوجد فيه واحد منهم يصلح القوانين والشرائع ويبدل قواعدها القاسية بأحكام ذات لين ورفق وآداب ويسمون هؤلاء بالبوذات وان أول بوذي الذي ظهر هو بوذي الشهير صاحب التاريخ وكان قبل ظهوره بسيلان وقيل بدكان وقيل في بنجاب وعند ظهوره تقاطرت عليه الناس من جميع الجهات والاصناف والاعمار كوراً واناثاً حتى الحكمام وبنى ديراً عظيماً وأرسل عدة رسل من تلامذته وان حجم جسمه كان مقدار ثلاثة رجال وكان ذاجال بارع وجلال فائق وكان برأسه ضفائر سود مسترسلة وخصلة من الشعر بين حاجبيه وان له من الكمال الطبيعي ٣٢ صفة وله

٨٠ صفة أقل منها عظيمة وأنه صور نفسه وهي التي أخذ منها تماثيله التي لا تحصى ثم ان البوذية كانت أولاً بسيطة جداً ثم على مدي الزمان وسعها الكهنة ودخلها خلل وصارت أخيراً مجموع تعاليم متناقضة ومن تعاليمها الأصلية القول بفراغ الطبيعة وأنها وهمية خداعة وان العدم يوجد في كل مكان وكل زمان وهو مملوء من الفسح وهو يزيل جميع الحواجز بين أصناف الناس ويجعل أحقر الديدان أخوة للبوذيين وان الغاية هي نجاة النفس من كل ألم وأنها من الغرور وأن الشخص اذا مات انتقلت روحه الي حيوان آخر دنيء أو شريف على حسب عمله وان هذا التناسخ لا نهاية له ويمكن قطعه في بعض الأشخاص بتطهير نفسه رغبة عن الوجود وذلك يكون بغلبة النفس وتجريدها عن شهواتها لان شدة التمسك بالحياة يضطره الي تجديد الوجود فحبة الحياة تلد حياة جديدة وهذه هي القواعد الاساسية للديانة البوذية وقد وجدت محفورة على جملة أبنية ومدونة في عدة كتب وأما آدابها فهي عبارة عن استجلاب كل فضيلة والتزهد عن كل رذيلة ومن قواعدها انكار الخلق وان العوالم لأول لها وهي دائرة في حركة مستمرة بين كون وفساد ومنها أن دوران التنقيص يكون بصور متعددة حتى أن منها ما يكون ست تولدات أي بأن يعود تراباً ثم معدناً ثم نباتاً ثم حيواناً ثم غذاءً ثم انساناً فمات الانسان ينحل جسمه وتتلاشى نفسه ولا يبقى الا الأعمال المولدة لاصل جديد على حسبها وباختلافها يختلف التوليد ونتيجة التوليد اما جماد أو حيوان أو انسان أو شيطان أو معبود وكل نفس ترث أثمار أعمالها وصورة الصلاة عندهم أن يقول الشخص ثلاث مرات أنا التجي إلى بوذه أنا التجي إلى الذار أنا التجي إلى السانغا ومن واجباتهم الادبية هي المحبة للجميع حتى الحيوانات لانها ربما كانت من أقربائهم وتقديم الحياة فداء عن الحيوانات والامتناع عن الحروب حتى الدفاعية والغلبة على النفس وممارسة كل الفضائل وتجنب كل الرذائل واعتبار الديانة البوذية وعدم الطعن في غيرها وعدم تكثير النساء وحسن معاشرتهن وجواز اشتراك عدة رجال على امرأة واحدة وفدت البوذية للصين من طريقين فدخلت الجنوب من طريق البحر ودخلت الشمال من طريق ختن حتى أتت بها إلى كوريا ثم إلى اليابان ثم امتدت من سيلان إلى بورما وأركان وبنغو

وسيام وانام ولاوس وكوشين صين وتشكين ثم سرت الى تبت ومنغوليا وبعض قبائل من التتر وسيبريا وبعض بلاد فارس وامتدت الى جهات عديدة وللبوذيين كعبة في بلاد التبت يحجون اليها وهناك امام كبير يسمي دالي لاما يعتقدون أنه نائب بوذا على الارض وانه بحر الحكمة ويعبدونه ويعظمونه ومقر اقامته بمدينة لاشا وتدين بهذه الديانة العائلة الملكية بالصين وعدد اتباع الديانة نحو ثلاثمائة مليون من الانفس ٠٠ وأما معارفها فتأخرة جداً لصعوبة تعلم لغتهم والجهل ضارب أطنا بهما حتى ان ٩٥ في المائة جاهلون القراءة والكتابة وليس عندهم من العلوم سوى الخرافات كالشعوذة وضرب الرمل والتنجيم وما أشبه ذلك الا أن الدعوى عريضة عندهم بحيث يرون أنفسهم أعلم أهل الارض استصحاباً لحالهم الاصلية حيث كانوا أرقى دولة في العلوم القديمة كالفلسفة والهندسة والكيمياء وغيرها وبلغوا من التمدن ما لم تبلغه مملكة وكانوا أمة عظيمة غذاؤها العلم وحياتها العمل وقائدها الجد والاجتهاد وأول من ألف في الفلسفة هو الامبراطور فوهي سنة ٣٤٦٧ قبل الميلاد ألف كتاباً ضمنه عدة ابحاث فلسفية وهذا أول كتاب وأقدم الكتب في العالم عند الصليبيين ثم أتاهم لاوتسو وكونفوسيوس واشتهروا قديماً أيضاً بالطب والجراحة وبرعوا أيضاً في الفنون الحربية وهم أول من اخترع تمثيل الروايات والمسحافة وقد وجدت جريدتهم الرسمية من نحو ٢٠٠ عام الا أنهم بعد الحرب الياباني تهبوا وتيقظوا وأحسوا بتأخرهم العلمي فأنشأت الدولة عدة مدارس علمية على الطرز الاوروبي منها مدرسة بحرية في كانتون ومدرسة للطب الجديد ومدارس للتلغرافات والسكك الحديدية واللغات وغيرها ويوجد منهم الآن ألوف في المدارس اليابانية والاوروبية ٠٠ وأما زراعتها ففي غاية التقدم والنجاح وهم أعلم أهل المسكونة بفن الفلاحة والزراعة وأراضيهم في غاية الخصابة والري في غاية الاتقان وأغلب أراضيها صالحة للزراعة ومع ذلك أفضى بهم الضيق الي زراعة ذري الجبال القفرء بل نرقوا الي مد اللواح الخشبية على المياء وزرعها ولهم مهارة عجيبه في اصلاح الاراضي وتسميدها وتسعة أعشارهم زراع ويزرعون نباتات المناطق الحارة والمعتدلة والباردة ومن أشهر حاصلاتهم الزراعية الشاي وهو يحقى ثلاث مرات في السنة ويبلغ محصوله

سنوياً أكثر من ألفي مليون من الاقحى بل ثلثا الشاى المستهلك فى الممالك ىرد من الصىن ثم الحرىر وىبلغ محصوله سنوياً نحو مىليون كىلو جرام وقد نشأ دود الحرىر بها قبل المىلاد بعدة آلاف من السنىن ومنها الارز وهو القوت الغالب بها وقصب السكر الذى ىستخرج منه كىيات وافرة من السكر وىصدر منها للخارج ومنها القطن والبن والبهارات وخشب القرفة والكافور والراوندرأخشاب الصباغة وخشب الشمع والافىون والبطاطس والدخان والنىل والسمنم . . أمازوتها فعظىمة جداً ولاغرابة فانها مملكة واسعة الاكثاف مترامىة الاطراف مزدهمة بالسكان ازدهام الصحارى بالرمال توجج بالمدن العاصمة والغابات الوافرة والسهول الشاسعة والانهار الواسعة فلا غرو ان أنبتت لهم الحلوى وأمطرت علىهم المن والسلى وممع ذلك فهمى بالنسبة فقيرة المال ضىقة الحال لانحطاط تجارتمها وقلة صنائعها ومناجم أراضىها لا زالت مكنوزة ولكن لا بد وأن ىطرقها طارق النخوة والغىرة وتسمى فى نشر الفنون والمعارف وانشاء المعامل الصناعىة وتعمىم الطرق الحدىدىة وتأسىس الشركات العلمىة والتجارىة وتعىر أغنى دول الارض . . أما مالىتها فمتظمة وتبلغ اىراداتها سنوياً نحو ٩٠ مىلونا من الجنىيات ودخلها ىفرب من ذلك وىس عليها دىون مهمة وعندها من البحرىة التجارىة ما ىكفىها وهى ساعىة فى تأىىد قوتها الحربىة فقد أنشأت عدة مصانع لعمل السفن الحربىة على الطرز الحدىث وىبدلت سفنها القدىمة بىوارج جدىدة . . وقد كان جىشها عارىاً عن كل انتظام وفى غاية الخلل وأسلمته قدىمة الا أنها حدىثا استجلبت عدة ضباط أجنىبىة وأخذت فى تنظىم جىشها على الطرز الحدىث بالاسلحة الجدىدة الا أن الجىن مستحكم فى نفوس الجىش وقواده والاحساسات الوطنىة منه مفقودة وىبلغ جىشها مدة السلم نحو مىلوىن ونصف . . وملكها الامبراطور كوانهسو جلس على كرسى السلطنة سنة ١٢٩٢ هجرىة وهو ىلقب ببن السماء وصاحب المملكة السماوىة تولى وعمره أربع سنوات وحكومتها أمبراطورىة مطلقة وشورىة من بعض الوجوه ولها عدة مجالس شورىة برأسها الامبراطور نفسه وللامبراطور التصرف المطلق فى أمور السلطنة بلاد منازع وىسوس الوزراء أمور الممالك بمحسب أمره وارىادته والرعىة فى غاية الانقىاد لحكامها ولا تجاسر لاحد فى خرق نظام أو مادة لحكومة حتى

كان أحكامهم قانونية ولا يقلد أحد في وظيفة الا اذا كان كاملا في العلوم والمعارف واذا حدث منه اقل ظلم أو مخالفة يعاقب بأشد العقاب . . . وأما سياستها فقد كانت قديماً أرواية شؤونها وعظمتها ودوام استقلالها والعزلة عن بقية الدول وهي آمنة مطمئنة مطاعمة في سائر ممالكها وتعتقد نفسها أنها من أكبر الدول وأعظمها وأقدرها بحيث لا تخشى شيئاً أصلاً وقد عاشت قرونًا طويلة على هذه الحالة ولم يطء عليها طارئ الى أواسط هذا القرن حين وقعت الحرب بينها وبين انكلترا المعروفة بحرب الافيون وأصابها ما أصابها واضطرب أمرها وانحط قدرها وظهر عجزها وضعفها ثم تلتها حرب سنة ١٢٧٤ ومع هذا كله لم تتأثر من مصائبها ولم تستيقظ من غفلتها بل لم تزل متبادية في غرورها مستمرة على عاداتها وتقاليدها القديمة وزادت في بعدها وتجنّبها عن الاوروبابوين وكان اليابان قد اشتد ساعده وبلغ أشده في المدينة الحاضرة فالتخذ لها سبباً واهياً حرك به حرباً هائلة أو هي قواها وأثر في جسمها جروحاً لم تزل تشكو آلامها حتى الآن وغند ذلك انتهت من غفلتها وأخذت في اصلاح خلق شؤونها وتدارك ما فات ولكن ماذا ينهها وقد انتهزت دول أوروبا فرصة وهنها وانشبت أظفار مطامعها في جسم مملكتها كالضواري الجامعة ونالت كل واحدة مرادها كما شامت وأخذت منها الامتيازات الماسة بشرف استقلالها بل القاضية على نمين حياتها وأصبحت سياستها أسيرة اغراض الدول واظهار التعجب اليها خصوصاً مع روسيا الا أنها بعد الحرب الروسية اليابانية انتعشت حياتها نوعاً والله أعلم بمستقبل شأنها بعد ذلك . . . وتنقسم الصين ادارياً الى قسمين وهما الصين الاصلية وما حذقتها أما الصين الاصلية فهي ثمانية عشر ولاية تحتوى كل واحدة منها بقدر ما تحتوى مملكة أوربية كبيرة من السكان وعاصمتها مدينة بكين تحت عموم المملكة الامبراطورية وغدد أهلها نحو مليون ونصف من السكان وقيل أكثر من ذلك وهي واقعة في سهل خفض وهي مدينة مهمة بالنسبة لموقعها التجاري ومحل إقامة الامبراطور وطالته وحواشيه دة معابد ومصانع وهياكل وقصور شامخة نفيسة الا أن أغلب بيوتها مبنية من الخشب وأهلها في ضنك وشوارعها قليلة الانتظام وبها أيضاً عدة مدن مهمة . . . وأمام حذقتها خمسة أولها التبت وهي مقاطعة واقعة في الجهة الجنوبية الغربية ملاصقة لحدود هندستان

في شمال جبال هاليا باردة الهواء جداً مرتفعة الموقع وقد تقدمت في حرف الناء . ونايها منشوريا وهي واقعة في شمالي مملكة كوريا وفي الجهة الشمالية الشرقية من سور الصين الشهير وهي كثيرة الجبال جيدة التربة شديدة البرد أكثر أهلها رعاة وهم من أصل منغولي وعاصمتها مدينة موكدن وهي مدينة مقدسة في نظر الصينيين وبها مقابر ملوك العائلة الملوكانية . ونايتها منغوليا وهي بلاد واقعة في شمالي الصين الاصلية كثيرة الجبال والاوهاد بردها شديد وحرها كذلك وأرضها قاحلة جرداء تشغل معظم صحراء قوبي وأهلها من المغول ويكثر في حدائقها شجر الراوند وبها كثير من الخيل والحمار الوحشية ومركزها مدينة أورغا وبها مقام المحافظ عادة . ورابعها التركستان الشرقية وهي في غرب السلطنة وهي عبارة عن عدة سهول متسعة عديدة المطر والزرع يزرع من أرضها ما جاور الأنهر والبحيرات والمستنقعات فقط وأهلها من العجم والمغول والتركان ودينهم الاسلام ولهم مهارة تامة في الصنائع ومركزها مدينة كاشغار . وخامسها كوريا وهي واقعة في سهل وسط جبال وعاصمتها مدينة سيول سكانها نحو ٢٥٠ ألف نسمة وثغورها المفتوحة للجانب : هي تشيمولبو وفوسان يو وجنسان أما مستعمرات الأوروبابوين في الصين فهي جزيرة هنغ كنج وعاصمتها فكتوريالانكلتيرا وجزيرة مكادو للبرتغال وكيانوتشالامانيا . أما تاريخها فجهول المبدأ على التحقيق وعلى اعتقاد الصينيين انه يتبدى من الملك (هو ان تون) الذي كان قبل الميلاد نحو ٩٦ مليوناً من السنين ثم مات وخلفه ثلاثة أدوار الدور الاول كانت أجسام العظام فيه كاجسام الثعابين والدور الثاني كانوا فيه بوجه طفل وجسم ثعبان ورأس غول وسيقان حصان والدور الثالث تمت فيه الخلقة البشرية ثم بينما كانت بنت الاله وسمى تنزه على شاطئ النهر صادفت الروح الكبيرة فتأثرت بها وفي الحال نزل قوس قزح وأحاط بها وبعد أن بقيت حاملة اتي عشر سنة وضعت ولداً هو الملك فوهي الذي هو نوح وهو الذي وضع الكتابة الصينية الى آخر ما يمتقدونه من خرافاتهم التي لا زالوا متمسكين بها الى الآن وبالاجمال نقول ان هذه المملكة ان لم تكن أقدم البلاد فهي من أقدمها وجوداً وعمراً ومدينة الا أنها كانت منزوية في زوايا الخفاء ولم يوجد لها ذكر حتى في تواريخ اليونان والرومان الا قليلا الى أن ذهب اليها العرب وكتبوا عنها كتابات

كثيرة ومن ذلك الوقت توجهت أفكار العالم نحوها وذلك في أواسط القرن الثالث من الهجرة وقد اختلف في كيفية مبدأ دخول الاسلام الى البلاد الصينية فقول ان وهاب بن رعدة الصحابي سافر اليها بام الهجرة النبوية ووصلها ثم جلس بها وتعلم اللغة الصينية ودرس عاداتهم وأخلاقهم ثم أخذ في نشر الدين الاسلامي هناك فقوي شأنه وأسلم علي يديه خاق كثير ثم قابل الامبراطور (تاي تسونغ) سنة ٩٢٨ للميلاد واتي منه مزيد الرعاية ولم يزل مبعجلاً محترماً عندهم الى أن توفي بعد ما عاش طويلاً وأقام له الصينيون تذكراً تخليداً لذكروه وقيل ان علاقة العرب بالصين بتبديء من تاريخ سنة ٨٨ هجرية حين حارب قتيبة بن مسلم أهالي الصغد وفرغانة الذين كانوا تابعين للصين وكان أميرهم يدعى كورنباغون وقيل ان الجراح الحكيم عامل خراسان أرسل في مبدأ حكم خلافة عمر بن عبد العزيز رضي الله عنه جيشاً الى الصين بقيادة عبدالله بن معمر اليشكري وقيل انه لما كثرا اضطهاد الاشراف العلويين أيام الدولة الأموية هاجر بعض منهم الى البلاد الصينية وأقاموا بيوتاً لسكناهم على ما يظن على نهر التاريم بالتركستان الصينية وها دنوا امبراطورها ومد لهم يد المساعدة ومن ذلك الحين انتشروا وقيل غير ذلك وكيفما كان فن المؤكد ان انتشار الاسلام في البلاد الصينية كان قبل انتهاء عصر العباسيين فانه في سنة ١٣٨ هجرية قامت ثورة وطنية في تلك البلاد واستفحل أمرها فأرسل الامبراطور يستنجد بالخليفة أبي جعفر المنصور العباسي فأسمه بارسال نحو خمسة آلاف رجل من شعبان الاسلام فلما وصلوا هناك قاموا بتوطيد الأمن والراحة وسكنت الثورة وأعادوا الامور الى مجاريها ثم بعد ذلك بعقل أرسل هارون الرشيد وفودا الى الامبراطور سوتسنگ فقابلها بالعمزة والاكرام وكان ذلك مبدأ لذهاب العرب والفرس الى تلك البلاد ثم لم يمض الا القليل حتى استعمروا مدينة كانتون ونشروا دين الاسلام في الجهات القريبة وانتظم شهرهم وبقي الاسلام في الصين بدون نصير ولا معاكس من الملوك الصينية حتى أتت دولة ذوال واستولى الامبراطور كوي بلاي خان على كرسي الملك فانتخب لحكومته أميناً مستقيماً من الاسلام يدعي احمد البنا كتي وقلده الوزارة فقام باعباء الوزارة وساس الاسلام بكل رعاية وأعلى شأنهم حتى صارت لهم اليد العليا في ذلك العصر واجتهد المسلمون من ذلك الوقت

في الصناعة والتجارة في تلك البلاد وارتقوا الى المناصب العالية وصار منهم القواد والنواب والوزراء وحكام الولايات ولم يزالوا في هدو وأمن الى أن حدثت ثورة يونان الشهيرة التي كان سببها الاختلاف بين المسلمين والصينيين في حادثة استخراج الفضة من معدن تالي فو وابتدأت المشاحنات بينهم فأرسل حاكم الاقليم يشكو الأمر الى الأمبراطور وقدم اليه تقريراً ضد الاسلام فلما بلغ الاسلام استعدوا للدفاع وتحصنوا وجعلوا رئيسهم أحد كبار علمائهم وانتشرت الثورة بين عموم الاسلام الصينيين وكان معه قائدان عظيمان يدعي أحدهما ماهسيين والآخر تووين سياو وانتصر الرئيس بهما عدة مرات على قواد الامبراطور واضطره الى طلب الهدنة واستجلب القائدين المذكورين الى طرفه وراقها وأكرمهما غاية الاكرام فوضع القائدان المذكوران السلاح وكفوا المسلمين عن القتل الا أن تووين سياو لم يرتض ذلك وأصر على تخليص مقاطعة يونان من حكم الامبراطور ثم اختاره المسلمون ملكاً عليهم ولقبوه بالسلطان سليمان وذلك سنة ١٢٨٥ وجعل عاصمة ملكه مدينة تالي فو وبقى مناوشاً للصينيين الى سنة ١٢٨٧ وفي ذلك التاريخ وصل القائد الانكليزي سلاذن الى الصين في بعثة سياسية فقابله بعض زعماء الاسلام وطلبوا منه أن يحث الحكومة الانكليزية على مساعدتهم في تأسيس مملكة اسلامية فأشار عليهم القائد المذكور بارسال القائد حسن بن السلطان سليمان الي انكلتيرا ليخبر الحكومة الانكليزية في ذلك فذهب الأمير حسن المذكور الي انكلتيرا وقابل المستر غلادستون وكله في شأن مقصوده فلم يلتفت اليه المستر المذكور وعلى ذلك وجه الامير حسن فكره الى قصد الدولة العثمانية وتوسيطها في ذلك فقصد السلطان عبدالعزيز وأخذ منه وعدا بالمساعدة الا أن الظروف لم تكن مسعفة في ذلك الوقت فرجع الي بلاده وحين وصل وجد الحكومة الصيلية قد قضت على استقلال المسلمين ووجد أباه السلطان سليمان قد قتل نفسه بالسلم وانطلقت الثورة فلما يشس المسلمون من استقلالهم لووا أنظارهم الى التجارة والصناعة الا أنهم من حيث كونهم أرقى الصيليين استعداداً في المعارف والا لا زالوا حائزين راية التقدم السياسي فتدى كثيراً منهم متقلدين رتب الوزارة والامارة والنظارة والسبب في ذلك ما اشتهروا به من قوة الأس ودعائه الأخلاق والصدق في

المعاملة وطهارة النفس والذمة وغير ذلك من الصفات الحميدة وكلهم يعيشون في جهة واحدة كأنهم أفراد عائلة واحدة : ثم الذي يظهر أن ابتداء التاريخ الصيني كان من الملك هوانغ تي وهو ينقسم الي ٢٢ دولة أو لها دولة الملك المذكور وهو الذي شرع في نشر العلوم بينهم فعلمهم الهندسة واخترع لهم العربات والسهام والنقود وامراته علمتهم تربية دود القز وبعد أن عاش في الملك مائة سنة مات وخلفه ابنه وحكم ٨٥ سنة ثم أتى بعده الملك ياو وفي مدته كتب أحد الكتب المقدسة الخمسة الشهيرة عند الصينيين ويقال انه أقدم كتاب في العالم ووضع على باب قصره لوحة معرضة لكتابة الحاجات فن كان له حاجة وأراد بثها للسلطان يكتب حاجته عليها ثم يذق جرساً بجانبها فيخرج الملك بنفسه وينظر ما كتب ويقضي الحاجة وقد جمع متفرق الصينيين وجعلهم أمة واحدة ثم أوصى بالملك لرجل منهم يدعى يوشون ثم مات وتولى بعده يوشون المذكور وكان مستقيم الاطوار محباً للعدالة فشرع لهم القوانين ووضع الموازين والمقاييس وجعل الحكم وراثياً في عائلته وبعد موته خلفه ابنه كي فلم يعيش الا قليلاً ثم مات وتولى بعده تاي كنج وكان شديد الولع بالصيد والاهو واللعب فهاجت ضده الرعية وخلصوه وولوا أخاه شون كنج ومن حوادثه أن الشمس كسفت في أيامه فأحضر وزراءه وقتلهم حيث لم يخبروه عن الكسوف قبل حدوثه ثم خلفه ملوك كثيرون كانوا متهاقين على اتباع شهواتهم منغمسين في ملذاتهم فكان عاقبة ذلك سلب الملك من بين أيديهم وتسليمه لغيرهم وبذلك انقضت الدولة الأولى وخلفتها الدولة الثانية وكان أولها الملك شانغ استولى على الملك بعد خلع سلفه وقتله ومن حوادثه أنه بنى حماماً بامر الصنع وكتب في أعلاه : اذا أردت أن تكون أحسن من ذي قبل فطهر نفسك كل يوم ثلاث مرات ثم مات وخلفه عدة ملوك من عائلته ثم أتى بعدهم الملك ساوس وكان فظاً غليظاً قاسى القلب مستبداً ومن جملة نوادره أنه قتل امرأة أكلت ثماراً لاجل أن يراها في بطنها ومنها أن أحد وزرائه نصحه يوماً في الأيام ونهاه عن الظلم فقال له حقاً انك لحكيم وقد سمعت أن للحكيم سبع فتحات على القلب فلتنظر ذلك ثم شق بطنه ولمس لم تعلق الرعية ظلمه هاجت عليه وقتلته وبه انتهت الدولة الثانية ثم وليتها الدولة الثالثة وهي دولة شي يو وبالاختاب كان أول ملوكها

الملك (يوان) فاسس عائلة جديدة أشهر ملوكها الملك مودنغ الذي كان له همة قوية في الفتوحات ودخلت تحت طاعته أم عديدة الا أنه لم يأت بعده من ملوك هذه الدولة الا كل مبذر ظالم مستبد وبذلك هاجت ثورات الرعية واشتد الاضطراب الا أن هذه الدولة ختمت بفيلسوفين عظيمين وهما كونفوسسيوس ولاوتسو لم يوجد لهما نظير ثم أتت بعدها الدولة الرابعة وهي دولة تسين التي من أشهر ملوكها الملك شي ونغ تي وهو الذي بنى السور العظيم الممتد من خايج بتشيلي مارا بالحدود الشمالية الصينية ليقبها من غارات التتر وكان طوله ١٢٥٠ ميلا وكان جباراً جازراً دفن أربعائة من رعاياه أحياء وأراد مغالطة التاريخ ليجعل نفسه أول ملوك الصين فاضطهد حفظه الحوادث القديمة وحرق أغلب الكتب التاريخية وبموته ازدادت المشاكل والاضطرابات وانتهت بانتهاه الدولة ثم وليتها دولة الهان التي أول ملوكها الملك كاوتسو أو يوتنغ الذي كان رئيس الثورة ضد الدولة التي قبله فقتله آخر ملوكها وجاس على كرسي الساطنة وسمي دولته هان وبعد أن استتب الأمن والسكون عكف على المستلذات وأهمل الرعية فثار بعض الرعية ضده فخاربهم بالباقيين ثم أخيراً مال الي المطالمة في كتب العلوم وقال الشعر ثم تولى بعده ابنه هوي تي وكان صغيراً فجعلت أمه وصية عليه ثم بعد سنتين مات نخافت أمه من ضياع الملك من يدها فجاءت باين فلاحه قتلها وجعلت ولدها بدل ابنها الا أن بين تي أخا المتوفى ثار ضدها ونزع الملك من يدها وجلس على الكرسي وعدل في الرعية وكانت سيرته حسنة جداً حتى ان كثيراً من الشعوب الخارجة عن حكمه دخلت طائفة رغبة في عدله ثم مات وتولي ابنه يوتي ثم غيره الى أن انتهت الدولة الخامسة ووليتها الدولة السادسة وهي دولة الهان الشمالية منها الملك هوتي ثم ابنه ثم غيره الذين اشتدت الثورات في دولتهم الى أن انتهت دولتهم سنة ٢٢٠ ميلادية وفي مدة هذه الدولة كثرت الوفود الأجنبية للصين ثم وليتها الدولة السابعة التي أول ملوكها الملك يويوتي وكان مولعاً بآلة اللعب والمستلذات وجعل له عربية تسحبها الخرفان وكان يأمر نساءه أن يحملن أطيب الحشائش ويرصدن مرور العربية فأى امرأة منهن استطاعت أن تستميل الخرفان بحشيشها نزل عندها وكانت اليلة ليلتها ثم مات وقامت بعده ثورات عديدة ولم نزل

مضطرمة حتى جاء الملك نشاو وجلس على الكرسي الا أنه أهمل الرعية واستغرق في لذاته وأبنتى قصرأ يسع ١٠ آلاف نفس وجعل نواقيسه من الذهب وجدراؤه من الرخام وأعمدته من الفضة ورصع أبوابه بالجواهر وأسكنه ألوقا من أجل نساء عصره وجعل منهن حرساً له أينما ذهب سرن في موكبه راكبات الجياد ثم مات وسلمت الدولة لغير عائلته وهي الدولة الثامنة وكان ابتداءها سنة ٤٢٠ ميلادية وبواسطة كثرة الثورات والحروب لم تطل وخلفتها الدولة التاسعة سنة ٤٨٣ وكانت على سنن سابقها ووليها الدولة العاشرة سنة ٥٠٣ ثم انقرضت كذلك وخلفتها الحادية عشر سنة ٥٥٧ ثم الثانية عشر سنة ٥٨٩ ثم الثالثة عشر سنة ٦١٨ وكان أول ملوكها الامبراطور لي يان الذي كان من أبطال الصينيين ثار عليه اخوته فقتلهم وأطفأ الثورة وأرسل جيشاً الى أواسط آسيا ولا زال مستمرسلا في الفتوحات الى أن وصل الى بلاد العجم والتركستان وفي أيامه طرد العرب الملك يزدجرد شاه العجم فاحتجى عنده ووسع الفنون الحربية كثيراً وكان لا يأمر بقتل أحد الا بعد صيام ثلاثة أيام يحرم على نفسه فيها اللهو والموسيقى وكان يقول لاملاك الا بأمة ولا أمة الا ولها ملك فاذا استخدم الملك الأمة لقضاء اغراضه وملاذبه كان كمن يقطع من لحمه ليشبع بطنه مات فحزنت عليه الأمة الصينية حزناً شديداً وفي مدته دخلت المسيحية الصين ثم بعد سبعين سنة من موته انقضت بالثورات والاضطرابات جاء الملك جوان تسوانغ سنة ٩٥ هجرية وفي أيامه اتصلت بعض القبائل التركية بالصين ودخل أحد أمراءها المسمى عند الصينيين نجمان لوشان العسكرية الصينية ولا زال يترقى حتى صار قائد الجيوش وحاكماً في عدة مقاطعات ثم أضرم الثورة ضد الامبراطور ودخل العاصمة وخلعه وجلس محله الا أن الامبراطور أعطي ختمه لابنه فأخذه وجمع حوله جيشاً عظيماً وحارب به نجمان لوشان وقتله وجلس بدل أبيه وفي أيامه كثرت العلانيات بين العرب والصين وأرسل الخليفة هارون الرشيد اليه ثلاثة سفراء فقابلهم بالاكرام ثم أغلب دولته وتعاقبت عدة دول بعدها في قليل من السنين لم يوجد بها من الحوادث التي الاضطرابات الداخلية ثم جاءت الدولة العاشرة التي أول ملوكها الملك تاي تسو الثالث وكان بمدوح السيرة جداً حتى أنه ظهر في أيامه نجم ذو ذنب نحاف وظن أن ظهوره

عقاب لظلمه الرعية فأمر بتخفيف الضرائب ثم جمع نخبة رعاياه وطلب منهم السماح ثم مات وتولى ابنه دجي تسونغ سنة ٤١٤ وكان على سنن أبيه شفوفاً رحيماً محباً للعلوم إلا انه لم يعيش كثيراً ثم خلفه ملوك كثيرون الى أن كانت سنة ٥٥٩ وابتدأ أمر المغول بالظهور الى سنة ٦٢٣ وفيها استولى جنكيز خان على جزء من الصين ثم زحف بجيش جرار واستولى على جزء عظيم منها ثم قام ابنه قوبلاي خان وأكمل الباقي وحكم الصين كلها وقسمها بين قواده ثم استرسل أمره الى أن طمع في أخذ اليابان ولكن لم تسعفه التقادير حيث ارتد عنها بعاصفة شديدة أغرقت أسطوله وفي مدته دخل ماركو بولي الرحالة الشهير بلاد الصين وتقرب منه وصار حاكماً على مقاطعات كثيرة وانتشر أيضاً في مدته الاسلام انتشاراً عظيماً وأسست بكين ثم لم تزل تتداولها أيدي المغول الى أن تولاها شون تي وهو آخرهم وكان حاكماً على الملاهي والمستلذات حتى قيل انه وقعت مجاعة في أيامه هلك بها نحو ٩٠٠ ألف نسمة وهو غارق في سكرته بين ستة عشر فتاة يطربنه ثم ضجت الرعايا منه وخلعته وبه انتهت الدولة ثم أعقبتها الدولة الحادية والعشرون وهي دولة المنج التي أسسها الملك (هونغ يو) سنة ٧٧٠ وكان ذاعداً وانصافاً ومهارة في العلوم نالت الرعية في ظل رعايته غاية الامن والراحة ثم مات سنة ٨٠٦ ووليه ابنه كين يون تي ثم بعد موته خلفه ملوك ضعاف في آخر أيامهم عاد النتر الى الصين وأرادوا أخذها مرة ثانية ولكنهم لم ينجحوا حتى استعانوا بالبرتغاليين وبذلك استولوا عليها ودخلوا بكين وأمروا الصينيين بحلق رؤسهم فلم يفعلوا فقتلوا كثيراً منهم ثم في سنة ١٠٥٤ قهرهم الامبراطور (شون سي) واستولى على الصين واحتفل الصينيون له احتفالاً كبيراً وجعلوه مؤسس الدولة الثانية والعشرين فاستولى على كثير من البلاد وكان مستقيم السيرة في ابتداء أمره ثم انقلب حاله وعكف على مستلذاته وأحب امرأة فقتل زوجها وأخذها ثم ماتت بعد سنة فحزن عليها حزناً شديداً ومات في أثناء ذلك وخلفه كنج هو سنة ١٠٧٣ وكان في يده حكمه صعباً فجعلوا له كفلاء وطردهوا من قصره أربعة آفٍ خصي وأصدروا قانوناً بعدم ترقية الخصيان في المناصب وقد كان عالماً شاعراً سياسياً غنياً لنشر العلوم قرنه الأوروبيون بلويس الرابع ومن حوادث أيامه أن بعض اصوص

البحر حارب اسطوله فكسره وأسرمته أربعة آلاف رجل وقطع آذانهم وجدع أنوفهم فلما سمع الامبراطور بذلك ورأى أن بقاء هؤلاء في قيد الحياة يعود بالخجل على شهامة الحكومة أمر بقتلهم جميعاً بجنابة انهم لم يدافعوا عن أنفسهم الى اللوات واستولى اللص المذكور على جزيرة فرموزه ولم تستطع الحكومة تخليصها الا من يد خلفه ومن حوادث أيامه أيضاً أنه طلب رجلاً اسمه أوشان كوى كان حاكماً في أحد الاقاليم فلما بلغه الطلب قدم اليه في ٨٠ ألف مقاتل قاصداً بها مهاجمة الامبراطور ولكنه لم ينجح فارتد خائباً ثم غزا جزيرة فرموزه واسترجعها ثم لوى نظره الى أواسط آسيا وفتح عدة فتوحات وكان كثيراً ما يصحبه في هذه الحروب بعض سواح الأوروبين ثم مات سنة ١١٣٥ وقام بعده الامبراطور (يونغ تشنغ) وبعد أن تولى طرد المرسلين المسيحيين من الصين ونظم رعيته ثم نظام وسار فيهم بغاية العدالة ومن أحواله أنه أمر أن لا يقدم شخص حتى تعرض قضيته عليه ثلاث مرات وحدثت زلزلة في أيامه فأماتت خلقاً كثيراً كثيرين فأمر رجاله بدفنهم وتقديم هو ودفن بنفسه نحو مائة رجل ثم خلفه الامبراطور (كيبن لونغ) ومن حوادثه أنه زحف بجيش جرار واستولى على بلاد التتر وعلى بلاد المسلمين التي تحت حكمهم وفي زمنه امتدت حدود الصين الى بلاد العجم وعاشت الرعية في أيامه بأرغد عيش وكان ثابت العزيمة قوى الجاش حاد الفهم شاعراً مؤرخاً وكان اذا خرج الى الصيد يستصحب معه عشرة آلاف صياد ويروى أنه أحصى الكتب الصينية الدافعة فوجدها ١٨٠ ألفاً أو تزيد ثم خلفه الامبراطور ابنه (كيا كنج) سنة ١٢١١ وفي زمنه قامت القلاقل والاضطرابات في سائر انحاء الصين وتألقت في مقاومته عدة جمعيات سرية وهاجوه في قصره وأسروه بضعة أيام وبناء عليه أصدر أمراً بمنع اجتماع أكثر من خمسة أنفار في مكان واحد وأعدم في تلك الأيام نحو ١٠ آلاف نفس وفي أيامه أيضاً طغى ماء نهر الاصفر فأغرق ١٠٠ ألف شخص وقامت عاصفة شديدة غرقت أغلب بكين ودفنت ماء الأوقيانوس على جزء عظيم من الشواطئ ثم مات وخلفه ابنه (تاو كوانغ) سنة ١٢٣٦ استولى على الامبراطورية ونيران الثورات شاعلة فلم يتمكن من أطفالها الا وأشهر عليه الانجليز حرب الأفيون وكان سببها أن انكلترا توسعت في

تجارة الأفيون في بلاد الصين توسعاً عظيماً حتى أدخلت منه في سنة ١٢٥٤: ٤٣٧٥٠٠٠٠ رطل بنين ١٠٥ ملايين تايل فاغتاظ الأمبراطور من ذلك وأمر بمنع التجارة فيه فلما رأت انكلتيرا ذلك ادعت مساس شرفها بذلك وسأقت أسطولها الي الصين سنة ١٢٥٦ فحاصر الاسطول مدينة كانتون فلم يستطع الصيليون مقاومته وانهمزوا فاستولي على تنغ هاي ووتنج بو وشنغاي وأصبح قريباً من تانكين فاضطر الامبراطور الي الصلح فالتعد وتم بثلاثة شروط أولها أن تدفع الصين ٢١ مليون دولاراً غرامة حربية ثانيها أن تفتح للتجارة الاورباوية ثغور كانتون وأمواي وفوتشيو وننج بو وشنغاي ثالثها أن تنازل لانكلتيرا عن جزيرة هونغ كونغ ثم بعد سنتين أدخلت انكلتيرا للصين ٨١٩٠ كيسا من الافيون ثم خلفه ابنه الامبراطور هيبن فونغ في عمر ١٩ سنة وفي أيامه قامت عليه عدة ثورات داخلية وختم الامر معه بحرب انكلتيرا مع فرنسا وسببه أنه تواني في القيام بمقوق المعاهدة مع انكلتيرا فأنحدت انكلتيرا مع فرنسا وقامت الحرب فانتصرت الدولتان عليه ودخلت جيوشهما بكين وأحرقت القصر الصيني للامبراطور فاضطر الامبراطور للصلح وتم بشرط وضع سفراء للدولتين في بكين محاطين باثني عشر ألفا من الجنود لحفظهما وفتح جميع بلاد السلطنة لتجول رعاياها وفتح تسع موانئ للتجارة الاوروباوية ثم مات الامبراطور المذكور مقهوراً وخلفه الامبراطور (تونغ تشي) ولي وهو صغير فكفله عمه وأخذ الثورات التي كانت هائجة ثم في سنة ١٢٨٧ ذبح أهالي تيين تسي موظفي الوكلاء الفرنسيين الا أن فرنسا لم تهتم بذلك حسب اشتغالها بحرب السبعين ثم خلفه الامبراطور (كوانج هو أو كوانسي) ولي وعمره أربع سنوات فكفله الامبراطورة أرملة المتوفى وفي أيامه وقعت حادثة اليابانيين وسببها قتل بعض اليابانيين في جزيرة فرموزة فغضب الامبراطور وأراد اشهار الحرب على الصين الا أن انكلتيرا تداخلت وعقدت بينهما معاهدة نالت بها اليابان الترضية اللازمة ثم في سنة ١٢٩٦ عقد بين الصين وانكلتيرا معاهدة سمح للثانية بارسال حملة الي التبت ولم يكذب يبرد هذا الاتفاق حتي هاجت روسيا وأخذت قطعة كولجا محلا لتزاعها وعقدت مع المعتمد الصيني وفاقا بذلك فلما علمت الحكومة الصينية بذلك استجلبت وكيلها وأعدمتها وأعلنت برفض الاعتراف

بذلك الوفاق الا أن روسيا لم تزل منازعة حق عقدت مع الصين معاهدة تقضي باعطائها جميع أراضي كوجا ماعدا الجزء الغربي منها ثم لم يمض قليل حتى قامت فرنسا وجعلت بلاد انام والتونكين موضع نزاعها وسأقت أسطولها الى امام أسطول الصين ودمرتة وخربت دار صناعة الاسلحة في نقر فوتشيو ولم ترجع حتى نالت حق السيادة على انام وتونكين بمعاودة عقدت في تيين تسي سنة ١٣٠٣ ثم لم يبرد جرحها من طعن سهام الاوروبين الا وهاجت في صدور اليابان شياطين الغيرة وتداخلت في شؤون كوريا تداخلا أفضى الى نزاع شديد أعقب اشهارها الحرب على الصين سنة ١٣١٢ وقام الحرب بينهما على ساق وانتهى الأمر بانتصار اليابان على الصين انتصاراً بهر عيون الغربيين وأزعجها واضطرها للتدخل حينما للحرب وايقافاً لليابان عند حدها وبت الحال على ذلك ولم تنل اليابان بذلك سوى جزيرة فورموزة وبعض جزر صغيرة والغرامة الحربية وبهذه الحرب الاخيرة ظهرت مساوى الصين التي كانت الدول تهابها وتخشي سطوتها وبان وهنبا وجهل قوادها وقلة شهامة جيشها فتحركت مطامعها وقويت آمالها فتقدمت ألمانيا واحتلت نقر كياوتشاو اختطافا بدون نزاع ولحقها روسيا واحتلت بورارثور وتاليان وان وقبضت على منشوريا بالسكة الحديدية الذاهبة الى بورارثور فقامت انكليترا لاستدراك نصيبها من القسمة واحتلت نقر واي هاي واي ثم لم يسكن جاشها الا وقامت ثورة البوكسر سنة ١٣١٣ التي ابتدأت بقتل المرسلين المسيحيين وتداخلت الدول بجيوشها المختلطة واضطرت الصين أن تنازل عن جملة امتيازات تزيد نفوذ الاجانب بالصين وتلتزم بالرضوخ للمطامع الاشعبية الا أنها بعد الحرب اليابانية الروسية أخذت نوع انتعاش ويعتقضى المعاهدة بين الفريقين ردت لها منشوريا وغيرها كما تقدم في تاريخ روسيا



بَابُ الطَّاءِ مَعَ الرَّاءِ وَمَا يَلِيهِمَا

[طرابزون] ولاية من تركية آسيا يحدها شمالا البحر الاسود وجنوبا ولايتا ارضروم

وسيواس وشرقاً أرضروم وقافقاسيا وغرباً ولاية قسطنطيني ٠٠ مساحتها ١٢ ألف ميل مربع سكانها ١١٠٠٠٠٠٠ نسمة وهم ليف من أنواع مختلفة لكنهم شجعان وهي جبلية الأرض عاصمة بالاشجار المثمرة وهي أربع متصرفيات و٢٢ قضاء و٢٧ ناحية وبندرها طرابزون وهي واقعة على ساحل البحر الاسود سكانها نحو أربعين ألفاً وهي ميناء تجارية واسعة أشهر مدنها صامسون التي هي ميناء تجارية موقعها على البحر الاسود تأوى الى مرفئها البواخر العديدة

[طرابلس الشام] ذكرها في الاصل وقال غيره * هي مدينة من مدن سوريا واقعة على شاطئ البحر الابيض المتوسط في ٣٤ درجة و ٢٦ دقيقة و ٢٦ ثانية من العرض الشمالي و ٣٥ درجة و ٤٤ دقيقة و ٢٠ ثانية من الطول الشرقي على ضفتي نهر أبي على كانت سابقاً على رأس لسان داخل في البحر الذي هو مركز مينائها الآن ثم لما فتحها المسلمون خربت وعمروا بدلها على نحو ميل منها وسموها باسمها وهي مدينة مبنية بالاحجار بطبقة أو طبقتين بها كثير من الابنية الجميلة والمساجد العديدة وبها عدد مدارس ومطبعة وجريدة شهيرة وحمائم تجرى في جميع انحاءها المياه وتخلها كثير من الاشجار وتحقق بها الرياض الانيقة ويحفها كثير من الجنائن والبساتين والكروم وهي جيدة التربة خصبة الزرع كثيرة الفواكه خصوصاً البرتقان والليمون والتارنج والسفرجل وبها كثير من الزهور الفاخرة خصوصاً الورد وهي رطبة الهواء وأهلها في غاية الظرافة واللطف مفرمون بحصيل الفنون والآداب مولعون بالشعر جداً حتى لقد أصبح سليقة لهم وهم أهل شهامة وعزة نفس وشدة بأس وكرم مفطورون على حب المناظرة والتنافس خصوصاً في المناسبات العالية ولهم مهارة في تربية دود الحرير وصنعة نسجه وهذه المدينة تجارة واسعة ومعظم حاصلاتها الحرير والصابون والاسفنج والعفص والتبغ والليمون والبرتقان وغيرها من الفواكه ٠٠ وعدد أهلها يزيد عن ٢٠ ألف نسمة أكثرهم مسلمون والباقي مسيحيون من أروام وموارنة وبها قليل من اليهود والاجانب وغيرها ومينائها واقعة في مركزها القديم على رأس اللسان السابق وهي جيدة البناء بها أكثر المراكز التجارية وسكانها نحو ١٠ آلاف نسمة حاصرتها الافرنج مراراً وأضرت

بها اضرارات عظيمة وأحرقت مكتبة كانت بها تشتمل على ٣٠٠ ألف مجلد في اللغة العربية والفارسية واليونانية وحاصرها صلاح الدين الايوبي سنة ٥٨٤ فلم يقدر عليها ثم فتحها أحد ملوك مصر وقتل كثيراً من أهاليها ثم استرجعها ملك قبرس سنة ٧٦٨ وأحرقها وخربها وبها عدة آثار قديمة وستة ابراج على شاطئ البحر في الجانب الشمالي من اللسان للمحافظة عليها

[طرابلس الغرب] ذكرها في الاصل وقال غيره أيضا هي ايلة عثمانية من بلاد المغرب في افريقية تلى الشط البحري على مسافة نحو ٨٠٠ ميل مجدها شمالا البحر الابيض المتوسط وجنوبا الصحراء الكبرى وشرقا الخديوية المصرية وغربا ايلة تونس واقليم الجزائر ٠٠ مساحتها نحو مليون كيلو متر مربع وعدد سكانها مليون ونصف نلتهم في بني غازي والثلاث الآخري في برقة والباقي في باقي الولاية أكثرهم من العرب ومنهم نحو ١٠٠ ألف من اليهود وقليل من الاتراك والأوروبابوين وأكثر الاهالي مياولون للبدوية ولذا كانت قليلة المدن والقرى وقد كانت قديما أراضيها في غاية الخصابة تسقى من آبار صناعية وعيون طبيعية وكانت كثيرة الغابات والاشجار الا أن قلة المياه والامطار أجدها ولم يبق بها أنهار ولا عيون كافية وصار ربيها بمياه الامطار الخزونة بمخازن واسعة الا أن الانحاء الشمالية الغربية من بلاد برقة وبني غازي بها عيون وصراع يزرع بها القمح والذرة وغيرها ومن حاصلات هذه البلاد الزيت والزيتون والتمر والبرتقان والليمون والخرنوب والزعفران والزبدة والعسل وغيرها وليس بها معادن تذكر ويستخرج من بعض جهاتها الكبريت والجص وتقطع منها أحجار البناء وتجارها مع السودان ومصر وأوروبا وصادراتها الجلود والاعناب والسمن وغير ذلك ومن حيواناتها الخيل والبغال والضأن والمعز والغزلان والسباع والضباع وأولاد آوى والمعارف بها قليلة : وبها فرقة عسكرية من الجيش العثماني المظفر والتعلميات العسكرية منتشرة بين جميع القبائل والمشائر وهم في غاية الاقبال على تعلمها والميل اليها ومخازنها الحربية مشحونة بالمعدات الحربية وللدولة العلية هناك اقتدار على تجنيد نحو مائة ألف مقاتل من بواصل العرب وأسودها عند الحاجة واستحكامات السواحل في غاية الاحكام ويوجد

بها عدة حصون مسلحة بأقوى المدافع ومعززة بالمعاقل ومملوءة بالذخائر وهي تحت حكم وال من قبل الدولة العلية ٥٥ وهي مقسومة الى خمس متصرفيات الأولى متصرفية طرابلس ومركزها مدينة باسمها هي عاصمة الايالة ومقر الادارة العسكرية وهي واقعة على لسان في البحر ومسورة بسور حصين ومرسأها جيد لكنه قليل العمق وبها عدة مدارس ابتدائية ومدرسة عسكرية ومن مينائها الصادر والوارد والثانية متصرفية فزان وهي أكبر أقسام الايالة واقعة في جنوبها وطولها من الشرق الى الغرب نحو ٢٥٥ ميل ومظم عرضها من الشمال الى الجنوب ٢٥٥ ميلا وهو اؤها حار وأمطارها قليلة وأكثر سكانها في واحات صغيرة اعتمدتهم على التخيل وعندهم أيضاً الحبوب والتين والرمان والبرتقان وقاعدتها مدينة مرزوق وعدد سكانها نحو ١٥٥ ألف نسمة والثالثة متصرفية جبل زربية مركزها مدينة غدامس وهي الى الجنوب الغربي من طرابلس على مسيرة ١٥ يوما والرابعة متصرفية خس ومركزها مدينة سوكنه والخامسة متصرفية بني غازي وهي قائمة بنفسها وممتازة بخطاب الباب العالي بنفسها رأساً ومركزها مدينة بني غازي وهي ميناء على البحر المتوسط مرفأها مغطى بالرمل غير مستعد لادخال السفن الى الميناء ومن مدنها درنة وبرقة وأوجلة وقد فتحها المسلمون سنة ٢٣ هجرية ابتداء فتحها عمرو ابن العاص والزبير بن العوام في خلافة عثمان رضي الله تعالى عنهم وقد استولت عليها الدولة العلية أيام السلطان سليم الثاني سنة ٩٥٨ هجرية وكانت قبل ذلك بيد الدولة الحفصية ثم استولى عليها الاسبانيول ومن شدة جورهم وظلمهم استغاثوا بايطاليا وخضعوا لها بشرط أن يسلموها الحصون فقط بدون تداخل في أمورهم الداخلية الا أنها تكثرت العهد وأخلفت الوعد وحاولت التداخل في داخلهم فلم يطلوعوها وعلى ذلك قامت الحروب بين الطرفين ثم استغاثوا بالدولة العلية وأرسلوا وقدأ اليها يلتمس منها الاستيلاء على بلادهم وانقاذهم مما هم فيه فلبتهم بسرعة ووجهت اسطولها الى طرابلس الغرب وخلصتهم من ربة الظلم الا أنها بقيت مستقلة الادارة الداخلية الي أن عصى يوسف باشا القرمنلي فخاربه الدولة واستولت على الولاية استيلاء تاماً كباقي الولايات العثمانية وذلك سنة ١٢٥١ هجرية

✽ باب العين مع اللام وما يليها ✽

[عكاه أو عكة] ذكرها في الاصل وقال غيره هي * مدينة بطليموس القديمة وهي ميناء على البحر الابيض المتوسط تبعد عن مدينة صور مسافة ١٥ ساعة وهي بغاية الحصانة ومركز تجارى مهم للبلاد التي حولها وأراضيها خصبة يسقي المدينة ماء عذب يأتيها في الاقنية من بعد نحو ٤ ساعات على قناطر عالية وعدد سكانها نحو ١٥ ألف نسمة من مسلمين ومسيحيين وقد قاست أهوالا عظيمة من حروب الافرنج ثم استنقذها من يدهم الملك الاشرف بن الملك الظاهر بن برقوق واستولى عليها ولم تزل بيد المسلمين الى سنة ١٢١٢ وفيها حصرها نابليون بونابرت الفرنسي مدة وكان بها احمد باشا الجزائر فقاومه برأ وساعده الانكازي بجرأ فلم يظفر بها ولما خرج ابراهيم باشا المصري على السلطان محمود العثماني حاصرها أيضاً نحو ثمانية أشهر ثم فتحها مهاجمة وقبض على واليها عبد الله باشا وأرسله الى القاهرة ثم أخذها منه الافرنج سنة ١٢٥٦ ثم استقرت بيد الدولة العلية

✽ باب العين مع الياء وما يليها ✽

[عينتاب] هي مدينة واقعة في شمالي حلب على ثلاث مراحل منها في موقع مرتفع جبلي وهي مدينة عامرة غزيرة المياه كثيرة البساتين خصبة الزرع وهوؤها في غاية الجودة الا أنها باردة الطقس كثيرة الامطار والثلوج كثيرة الفواكه وعدد أهلها نحو ٣٠ ألف نسمة من أترك وأرمن ومن قراها الجنوبية الشرقية قرية نيزب التي اشتهرت بالواقعة التي حدثت بالقرب منها بين عساكر الدولة العثمانية تحت لواء شاكر باشا وعساكر الدولة المصرية تحت راية ابراهيم باشا سنة ١٢٥٤

✽ باب الغين مع اليا وما يليهما ✽


[غيناء الجديدة] * هي جزيرة كبيرة واقعة في شمالي جزيرة أستراليا بفصل بينهما بوغاز توريس * مساحتها أكثر من ٣٠٠ ألف من الأميال المربعة * وعدد سكانها نحو ٦٠٠ ألف نسمة أهلها شبيهون بأهالي بلاد غينا الأفريقية بها نهيرات كثيرة وهوؤها كثير الحرارة والرطوبة وأراضيها مغطاة بالغابات الواسعة عامرة بالأشجار النفيسة كالصندل والأبنوس وخشب الجزء وغيرها ومن مزروعاتها قصب السكر والقطن والبن وغير ذلك وأهلها ليف من الجنس البيواني والماليزي وهذه الجزيرة منقسمة إلى ثلاثة أقسام كبرى فالانكليز يملكون القسم الجنوبي منها والألمان يملكون الجهة الشمالية والهلنديون يملكون الجهات الغربية منها وهم أول من احتلها



✽ باب الفاء مع اليا وما يليهما ✽

[فيليبين] * جزائر واقعة شرقي مملكة سيام * يحدها شمالاً وغرباً بحر الصين وشرقاً الأوقيانوس الهادي وطولها من الشرق إلى الغرب ٤٩٥ ميلاً ومن الشمال إلى الجنوب ٦٥٣ ميلاً وهي تبلغ نحو ألفي جزيرة بين صغيرة وكبيرة ومساحة الجميع نحو ١١٤ ألف ميل مربع بها أنهار كثيرة وعدة بحيرات وهي في غاية الخصابة ومن مزروعاتها الارز والقطن والبن والتبغ والذرة وقصب السكر ومن حيواناتها النمساح وكثير من الافاعي وليس بها من الضواري الكبيرة شيء وبها أيضاً قط الزباد والقنفذ والسنجاب وكثير من الطيور وهي غنية بالمعادن كالذهب واللؤلؤ والنحاس والحديد ناس والكبريت والزبيق والشب والمرس ومعظم صادراتها السكر حيث يصدر نحو ٣٠٠ ألف طن سنوياً ثم ليف القنب الذي تصنع منه الحبال ثم التبغ ثم النارجيل ثم

زيتته ثم القرفة والقرنفل وكثير من الطيب ٥٥ وعدد سكانها نحو تسعة ملايين من
الانفس من هنود ومسلمين ومتوحشين واسبانيولين وصينيين وأوروبوايين ومتولدين
منوعين والديانة الغالبة بها هي المسيحية الكاثوليكية وبها عدة لغات وعاصمتها مدينة
مانيلالا التي هي من أكبر المدن الاوقيانوسية وبها من السكان نحو ٢٨٥ ألف نسمة
وأول من استولى عليها الاسبانيول سنة ٩٧٧ ثم احتل الاميرال ديوي الامريكي عاصمتها
سنة ١٣١٦ وهي الآن من مستعمراتهم



باب القاف مع الباء وما يليهما

[قبرص] * هي جزيرة في البحر الابيض المتوسط قرب خليج اسكندرونة
مستحكمة الموقع في غاية المتانة أراضيها خصبة جداً كثيرة المزروعات وطولها نحو ١٤٥
ميلا وعرضها ٦٥ ميلا ومن حواصلها الزراعية التوت وأنواع الحبوب والقطن والزيتون
والصنوبر والسرو والآس وأكثر أنواع الخضروات والفواكه والحريير الجيد وليس
بها من الحيوانات البرية غير الثعالب والأرانب وبها أكثر أنواع الحيوانات والطيور
الاهلية وعدة من الطيور الغير الاهلية ومن مصنوعاتهما الاقشة القطنية والطناقيش ومساحتها
٣٢٥٦ أميال مربعة وكانت سابقاً كثيرة السكان وسكانها الآن نحو ٣٥٥ ألف نسمة
وعاصمتها مدينة نيقوسيا الواقعة في شمالها في سهل تحيط به الجبال وكانت سابقاً مركز
كرسى ملوك قبرص ومن مدنها مدينة لارنيكة على ريف البحر في الجنوب الشرقي
وهي ميناء الجزيرة ومقام قنصل الدول ومدينة ليماسول وهي من أمهات مدن قبرص
الآن وقد كانت هذه الجزيرة تسع بمالك و١٢ مدينة و٨٥٥ قرية فضلا عن المزارع
وكان أهلها يزيدون عن مليون من الانفس ثم استولت عليها الدولة العلية سنة ٩٧٨
هجرية ثم احتلتها انكلتيرا سنة ١٢٩٥ بموجب اتفاق مع الباب العالي مضمونه بقاء
انكلتيرا في هذه الجزيرة ما دامت روسيا باقية في مدينتي باطوم وقارص على ان تقوم
انكلتيرا بمساعدة الدولة العلية اذا شطت روسيا على الاناطول وأن تدفع لخزينة الدولة

(٣٨٨ منجم - ثاني)

ما زاد من ايرادها على مصروفها كل سنة ثم في أيام حادثة الارمن عززت انكليترا قوة احتلالها في الجزيرة وجعلته عسكرياً وصار جلاؤها عنها بعيداً والله أعلم بالمستقبل



❦ باب القاف مع الدال وما يليهما ❦

[قدس] واسمها القديم أورشليم ذكرها في الاصل وقال غيره هي متصرفية قديمة من أشهر المدن واقعة في ٣٥ درجة و ٣٦ دقيقة من العرض الشمالي و ٣٣ درجة و ٤١ دقيقة من الطول الشرقي ٠٠ بحدها شمالا ولايتا الشام وبيروت وجنوباً وشرقاً شبه جزيرة العرب وغربا البحر الابيض المتوسط ٠٠ مساحتها ٣٤ ألف ميل مربع وعدد سكانها نحو ٣٤٢ ألف نسمة وهي تنقسم الى ثلاث قضاوات وثلاث نواحي وبندرها مدينة بيت المقدس وهي مدينة جميلة واقعة بين جبلين بناها سليمان بن داود عليه السلام ثم خربه بخت نصر ثم بناه ثانياً بعض ملوك الفرس ثم خربه طيطوس ملك الروم ثم بنى ورثم على مدى الايام وقد كانت من أعظم البلدان وأشرفها وهي مقدسة عند الاسلام والنصارى واليهود وبها ثالث المسجدين الشريفين ومصعد خاتم الانبياء والمرسلين وعروجه الى السماء وهي بلدة كبيرة منيفة مبنية بالأحجار ظريفة البليان كانت مسورة بسور عظيم ثم هدمه الملك صلاح الدين الايوبي لما فتحها خوفاً من تمتع الروم بها ثم سورها السلطان سليم سنة ٩٤٨ هجرية بسور له ثمانية أبواب على الجهات الأربع ومحيطه نحو ميلين ونصف وعليه نحو ٤٠ برجاً وبجانب الباب الغربي القلعة وبقرب الجنوب محراب داود عليه السلام ومسجدها من أعظم المساجد سعة وأعجبها طولها من الشرق الى الغرب سبعمائة وثمانون ذراعاً وعرضها من الجنوب أربعمائة وخمسة وثلاثون ذراعاً وكله مكشوف الفضاء سوى الاقصى فانه مسقوف بصنعة فائقة وأصبغة راتقة وموقعه داخل السور في الجانب الشرقي في مركز الهيكل القديم ويوجد داخل الحرم عدة مزارع كثيرة المياه ويحيط بأغلب المدينة أودية منها الى الجنوب وادي بني هينوم والي

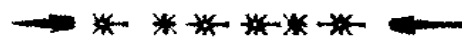
الشرق وادي قدرون وبه بستان الجسمانية وبركة سلوان وقريته أيضاً وتجاه المدينة من جهة الشرق جبل الزيتون والى الجنوب الغربي على مسافة ساعتين قرية بيت لحم يقال انها قرية سيدنا داود ومولد المسيح عليهما السلام وعلى مسيرة يوم منها مدينة جيرون (الخليل) وهى مدينة قديمة وبلدة سيدنا ابراهيم الخليل وسيدنا اسحاق وسيدنا يعقوب عليهم السلام ومدفهم مع بعض نسائم وبها كثير من اليهود وهى معظمة عندهم جداً والى الجنوب الغربي من الخليل على مسافة يوم ونصف مدينة غزة وهى أول حدود البلاد الشامية من جهة الديار المصرية بها مولد الامام الشافى رضى الله تعالى عنه وهى متوسطة الحجم بينها وبين البحر تلال رملية ولها قلعة صغيرة وهى كثيرة البساتين والسكرم خصبة الاراضي كثيرة المياه وعدد اهلها نحو ٢٥ ألف نسمة من المسلمين وقليل من المسيحيين



بَابُ الْقَافِ مَعَ الرَّاءِ وَمَا يَلِيهِمَا

[قرطبة] ذكرها فى الاصل وقال غيره أيضا عدد سكانها الآن نحو ٥٠ ألف نسمة وقد كانت كرسى الخلافة فى أيام الحكم الاسلامي بالاندلس وكان بها نحو ١٦٠٠ جامع و ٩٠٠ حمام و ٨٠٤٥٥ حانوت و ٢٦٢٣٠٠ بيت ونحو مليون من السكان وكان بالقرب منها مكان يقال له الرصافة أنشأه عبد الرحمن بن معاوية وفيها يقول بعض علماء الاندلس

بأربع فاقت الامصار قرطبة منهن قنطرة الوادي وجامعها
هانان ثنتان والزهراء ثالثة والعلم أعظم شيء وهو رابعها



بَابُ الْقَافِ مَعَ السَّبْعِ وَمَا يَلِيهِمَا

[قسطموني] ذكرها فى الاصل وقال غيره ٥ هى ولاية تركية من ولايات آسيا

الصغرى ٠٠ يحدها شمالا البحر الاسود وجنوبا ولايتا انقره وسيواس وشرقا ولاية طرابزون وغربا متصرفية أرميد ٠٠ مساحتها ١٩٣٠٠ ميل مربع ٠٠ وعدد سكانها ١٠٥٠٠٠٠٠ وأراضيها جيدة التربة وجبالها مغطاة بالغابات ومن حاصلاتها الزراعة الحبوب والكتان والدخان والثمار وتصدر منها أخشاب البناء بكثرة وتنقسم الى أربع متصرفيات و٢٣ قضاء و٣٩ ناحية وبندرها مدينة قسطنطيني وأشهر مدنها سينوب وهي ميناء على البحر الاسود

[قسطنطينية] ذكرها في الاصل وقال غيره هي * ولاية عظيمة في تركيا أوروبا واقعة بين ٤٥ و ٤١ درجة عرضا شمالياً و ٤٩ درجة و ٥٠ دقيقة طولاً شرقياً ٠٠ يحدها شمالا البحر الاسود وجنوباً بحر مرمرة وشرقاً متصرفية ازميز وغرباً جتالجه مساحتها ٥٨٧٠ ميلاً مربعاً وعدد سكانها يزيد عن مليون من الأنفس وعاصمتها مدينة استانبول وهي جنة المشرق وعاصمة عموم السلطنة السنية ودار الخلافة العظمى ومقر إقامة سلاطين آل عثمان ومن أعظم مدن أوروبا وأشهرها بناها قسطنطين سنة ٣٣٠ ميلادية وهي مسورة بسور حصين ارتفاعه ما بين ١٤ و ٢٠ قدماً ومحيطها أكثر من ١٢ ميلاً وهي ثلاثة أقسام قسم مبنى على سبع قلاع فوق شبه لسان من الارض متصل بأوروبا من الجنوب الغربي عند خليج بحر مرمرة وبيوغاز البوسفور من الشرق وفي هذا القسم الباب العالي وسائر دواوين الحكومة وسراي طوبقوبو الشهيرة المحفوظ بها الخرقه النبوية الشريفة وبيوت أطاظم الاهالي والسوق الكبير المحتوى على ١٠ آلاف حانوت وجميع الجوامع والمساجد الشهيرة وبها عدة معامل عظيمة . والقسم الثاني في نفس أوروبا يمتد على طول بوغاز البوسفور الى البحر الاسود وموافق من جملة قرى جميلة أشهرها غلطة وفيها البورصة والطوبخانه ومصانع الاسلحة والترسانة البحرية وهي مركز تجارة الاجانب ثم بيك أوغلي وبها منازل الاجانب وبينها وبين غلطة سرداب لسير القطرات الحديدية ثم كاغدهخانه وهي أجل منتزهات الاستانة ثم بشكطاش وبها عدة سرايات شاهانية منها سراية بلديز وبها مقر السلطنة السنية والعائلة الفخيمة وسراي طولبه بفضة وبها تعقد المواكب الرسمية وتستقبل الملوك وسراي جراغان وبها سكنى عائلة المرحوم

السلطان مراد الخامس ثم أميركون وطره بين وبيوكدره وكلها من أجل المنزهات الجميلة ثم روم ايبي وهي آخر القرى على البوسفور والقسم الثالث في آسيا وهو مؤلف من عدة قرى مجتمعة على ضفاف البوسفور من الشرق منها قاضي كوي من الجنوب على بحر منصرة وحيدر باشا على البوغاز واسكدار تجاه استانبول وقرية جامليجة ثم بكاربي وبكقوز واناطولي حصار وهي آخر القرى على البوسفور وبها من المساجد نحو ٦٨٠ ونحو ٤٠٠ مكتب ونحو ٥٠٠ من المدارس الاسلامية و٧٠ مكتبة تحتوي على ١٠٠ ألف مجلد ونحو ٩٠ ألفا من البيوت ونحو ٨٠ ألفاً من الحوانيت والمخازن ونحو ٤٠٠ خان ونحو ١٨٠ حماما ونحو ٣٠٠ من دوائر الحكومة ومنازل للوزراء ونحو ٢٠٠ قشلة ومنازل للحرس وبها نحو ٣٠ مستشفى و١٤٦ مدرسة مسيحية و٢٣١ ديورا و١٦٩ كنيسة وبها عدة آثار لطيفة منها جامع أياصوفيا الذي بناه الملك يوستيلياس طوله ٢٧٠ قدما وعرضه ٢٤٠ قدما كان قديماً كنيسة للروم وجامع السلطان أحمد وجامع السلطان سليم وغيرها وثروتها مقدرة بنحو ٣٠ مليوناً من الجنيهات ودخلها سنوياً نحو مليون ونصف من الجنيهات وبها عدة معامل وتجارها واسعة جداً وهو أرقها في غاية الجودة وهي بديعة المنظر خصوصاً وقت الاقبال عليها وقد فتحها السلطان محمد سنة ٨٥٧ هجرية بطريقة غريبة ونقل اليها كرمى السلطنة من أدرنة

[قسطنطين] * ولاية من ولايات الغرب مستعمرة لفرنسا ومركزها مدينة قسطنطين وهي مدينة محكمة جداً معززة بالحصون القوية ٠٠ عدد سكانها نحو ٥٠ ألف نسمة وأشهر مدنها فيليب ويل وسكانها ٣٠ ألف نسمة وبونه وسكانها ٣٥ ألف




باب القاف مع الواو وما يليهما

[قوصوه] هي ولاية تركية من أملاك الدولة العلية في أوروبا ٠٠ يحدها شمالاً مملكة الصرب وبوسنة وهرسك وجنوباً ولايتا مناستير واشقودرة وشرقاً بلغاريا وسلانيك وغرباً الجبل الاسود ٠٠ مساحتها ٩٢٧٠ ميلاً مربعاً وسكانها ٨٢٧٠٠٠ نفس ويندرها

مدينة اسكوب وأهلها من الألبان وهي جبلية خصبة يزرع بها جميع أنواع الحبوب والكتان والقطن وسائر أنواع الخضروات والفواكه اللذيذة ومن صناعاتها العباآت المطرزة والاكليم والاسلحة المرصعة وهي أربع متصرفيات وأشهر مدنها قوصوة وبرشتنة وبرزرين وطاشليجه

[قونيه] • ولاية من ولايات الدولة العثمانية بآسيا الصغرى • • يحدها شمالا ولايتا أنقره وخرداوندكار وشرقاً ولاية أطنه وجنوباً البحر الأبيض وغرباً ولاية أيدين • • ومساحتها ٣٥٣٨٠ ميلاً مربعاً • • وعدد سكانها ١١٥٠٠٠٠٠ نفس وأراضيها سهول واسعة تخرقها عدة أنهار وجداول وهي بغاية الخصابة يزرع بها أنواع الحبوب خصوصاً القمح والأفيون والتيل والليمون والبرتقان وكثير من الفواكه ويصدر منها كثير من الأخشاب وهي خمس متصرفيات و٢٩ قضاء و٣٥ ناحية ويندرها قونية وسكانها نحو ٣٠ ألف نسمة وهي من أعظم البلاد الاسلامية واقدمها وبها قبر أفلاطون الحكيم الشهير وكانت مقر الدولة السجوقية وبها عدة مكاتب ومدارس وجوامع ومساجد وكتبخانة ومستشفى وعدة أبنية عمومية نخيمة ومنزهات وغير ذلك



—*~*~*~*~*~*— باب الالف مع الالف وما يليها —

[كاب] • هي حكومة من مستعمرات انكلتيرا في جنوب افريقيا • • يحدها شمالا نهر الأورانج وشرقاً وحنوباً المحيط الهندي وغرباً الاوقيانوس الاثنتينيكي من خارجاتها خليج تابل وخليج القدمة هيلانة من الغرب وخليج آجوا وخليج فولس من الجنوب وتمتد جبالها في سلاسل موازية للشطوط الشرقية أشهرها جبال دورات برجن وبنوفلد وسايوبرجن وغيرها • وبها كثير من الأنهار الكبيرة الا انها غير قابلة للملاحة أشهرها نهر أورانج الصادر من الجبال الشرقية ويصب في المحيط الاثنتينيكي ونهر أوليفانت ونهر كياي ونهر الفشس وهو اؤها جاف في غاية الاعتدال وهي قليلة الامطار وفصولها عكس فصولنا لكونها في جنوب خط الاستواء • • ومساحتها مع توابعها

٢٥٠ ألف ميل مربع وهي آخذة في الاتساع بما ينضم اليها من البلاد . . . وسكانها مع ملحقاتها نحو ثلاثة ملايين ونصف أكثرهم من الكفرة والهوتانوت والملايين . . . وبها نحو الخمس من الاوروبوين ، وأراضيها مخصبة جداً لولا قوة الجفاف والامطار بها . . . وصناعتها قليلة التقدم . . . وبها من الحيوانات الوحشية السبع والفيل والغزلان والنعام وغيرها ومن الالسية الغنم والبقر والخيول وهي معظم ثروتها حيث بها مات الآلاف من الخيل ونحو ١٥ مليون رأس من البقر والغنم وبها كثير من المعادن بل هي من أغنى البلاد ذهباً وماساً وبها كثير من النحاس والفحم الحجري ويستخرج بها من الذهب قيمة تسعة ملايين جنيهها سنويا ومع ذلك لا زال يترقى استخراجها بترقي البلاد وهي من البلاد الواسعة التجارة يصدر منها كثير من الاغلال والصوف وريش النعام والذهب والاماس والنحاس والجلود وغيرها وقيمتها ١٢ مليوناً من الجنيهات و وارداتها الاوروبوية نحو ١٠ ملايين جنيهاً ومعظم تجارتها في أيدي الأوروبوين ومعارفها غير متقدمة وبها كثير من اللغات منها الانكليزية وهي اللغة الرسمية والهولندية وغير ذلك والدين المنتشر بها هو الدين المسيحي والدين الأصلي هو الوثني ويوجد بها الآن من المسلمين وماليتها في غاية الانتظام ويقدر دخلها وخرجها بسبعة ملايين من الجنيهات وليس عليها شيء من الديون أصلاً . . . وحكومتها دستورية باستقلال اداري والقوة التنفيذية بيد الحاكم العام الانكليزي والقوة التشريعية بيد البرلمان . . . وهي منقسمة الى تسع مديريات كبيرة وعاصمتها مدينة الكاب وهي عاصمة افريقية الجنوبية وميناء تجارية مهمة سكانها نحو ٧٠ ألف نسمة وبها مدرسة جامعة ورصدخانة وعدة مبان ضخمة وأشهر مدنها الزيات وهي ميناء مهمة على الاوقيانوس الهندي عدد أهلها نحو عشرين ألف نسمة . . . وقد كانت الكاب سابقاً على ما قبل بيد الفيليبين ثم بقيت مهملة الى أواخر القرن التاسع الهجري ثم استولى عليها الهولنديون وبنوا بها حصونا ومخازن لموانئهم واستجلبوا اليها عدة أنواع من السكان ووسعوا نطاقها ثم في سنة ١٧٣٣ هجرية نهض أهلها للتخلص من جور الهولنديين فأتاهم الاسطول الانكليزي واستولى عليها ثم ارجعت الى الهولنديين بعد أربع سنوات ثم عادت انكليزاً ثانية

واحتلتها اختلاصاً من الهولنديين وبقيت بها نحو تسع سنوات ثم دفعت للهولنديين في مقابلتها نحو ٦ ملايين من الجنيهات واستخلصتها منهم ثم بعد مدة هاجت الثورات مراراً عديدة ضد انكلترا الى ان اضطرتها ان تهب لهذه المستعمرة ادارتها الداخلية سنة ١٢٧٠ ثم تقحت نظاماتها بقرار من المجالس العالمة بانكلترا وصار لها قوانين منتظمة ملتزمة



بَابُ الْكَافِ مَعَ الرَّاءِ وَمَا يَلْحَقُهُمَا

[كريد] * ايلة من جزر البحر الأبيض المتوسط على بعد متساو من آسيا وافريقية وأوروبا الا انها معتبرة جغرافيا من أوروبا ٠٠ مساحتها ٢٩٥٠ ميلا مربعا وعدد سكانها نحو ٣٩٥٠٠٠ أكثرهم مسيحيون والباقيون مسلمون وهي جزيرة واسعة خصبة الاراضي كثيرة المياه جيدة الهواء بها عدة آثار قديمة وبها عدة مساجد وكنائس ومن حاصلاتها أنواع الحبوب ويستخرج من بحارها الاسفنج وصادراتها الزيت والزيتون والجن والصابون والعسل وهي منقسمة الى خمس متصرفيات وأشهر مدنها خانبا وهي عاصمة الجزيرة وريتمو وكنديا واسفاكيا ولاشيد ، وقد دخلت هذه الجزيرة أخيراً تحت استيلاء الدولة العلية سنة ١٠٨٠ هجرية ولكن أهلها لم يزالوا حاثمين حول شق العصا وأهاجوا نيران الثورات مراراً وقامت بسبب ذلك حروب كثيرة أعظمها حرب سنة ١٢٣٧ أثار ثورة اليونان ثم في سنة ١٢٤٨ أثار واغبار العصيان أيضاً فجرد عليها محمد علي باشا جيشاً لنصرة الدولة فاحمد ثورتها واخضع سكانها ثم وهبها الدولة العلية الى المذكور ودامت تحت يده نحو عشر سنوات ثم أعيدت للدولة العلية سنة ١٢٥٦ وبعد ذلك بمدة وجيزة عادت الى الثورة وانتهت بمعاهدة هاليه ومنعت من قبل الدولة عدة امتيازات من جعلتها الشاه مجلس نواب وجمعية عمومية بخانيا ثم في سنة ١٣١٤ هاج أهلها وأشعلوا للثورة ناراً حامية اطاعة للتشويقات الأجنبية واغتراراً بوعايدها واذا ذاك اقتضى نظر الدول ان تحتل الجزيرة فصيلة مختلطة من جنود

الدول الى حين هذا المشكل وعليها قامت حرب هائلة بين الدولة العلية واليونان وانتهت بخذلان اليونان وقد تقدم بعض تفصيل ذلك في آئيننا وسيأتي الباقي في الكلام على اليونان

❦ باب الطاف مع اللام وما يليهما ❦

[كلكتا] • مدينة عظيمة من بلاد الهند الانكليزية وعاصمتها واقعة على نهر هوجلي في عرض ٢٢ درجة و ٣٣ دقيقة شمالا وطول ٨٨ درجة و ٢٨ دقيقة شرقا بينها وبين البحر نحو مائة ميل وعدد أهاليها نحو ٨٠٠ ألف نسمة وهي قسبان قسم يتيم به الاجانب وهو جيل البليان منظم الطرقات وقسم به سكنى الوطنيين وهو حقير للمباني غير منظم الطرقات ولهذا البلدة ميناء من أعظم الموانئ وأشهرها

❦ باب الطاف مع الميم وما يليهما ❦

[كبوديا] هي مستعمرة فرنساوية في جنوب مملكة سيام واقعة شرق خليج سيام مساحتها ٣٨٦٠٠ ميل مربع وعدد سكانها نحو مليون من الانفس وأراضيها في غاية الخصابة والجودة ومحصولاتها وافرة خصوصا الأرز وهوؤها حار رطب وصناعاتها وديانتها ولغاتها ومعارفها تقدم نظيرها في سيام وقد دخلت تحت حماية فرنسا سنة ١٢٨٠ هجرية وعاصمتها مدينة بنوم بنه سكانها نحو ٢٠ ألف نسمة وأشهر مدنها مدينة أودونج ومدينة أنجكور وبها من الآثار القديمة ما يبهر العقول

[كرون] • هي مستعمرة المانية كائنة في خليج غينيا تحيط بها سلطنة بورنيو وممالك النيجر والمحيط الاثنتيكي شمالا وغربا والسكونغو الفرنساوي جنوبا وبلاد السودان شرقا ومساحتها ١١٦ ألف ميل مربع وعدد سكانها مليون من الشعوب الاسود

(٣٩ منجم - نان)

المتوحش الوثنى وأراضيها جيدة التربة خصبة الزرع بها كثير من الجداول والجبال الشاهقة وهوؤها جيد في داخل المستعمرة رديء في السواحل

✽ باب الطاف مع الواو وما يليهما ✽

[كوريا] هي مملكة من ممالك الشرق الأقصى يحدها شرقاً بحر اليابان وغرباً وجنوباً البحر الأصفر وشمالاً منشوريا وهي جبلية الأراضي لكنها خصبة تملو قم جبالها الثلوج دائماً وبها أنهار صغيرة يصب أكثرها في البحر الأصفر وهي غزيرة المياه خصوصاً في أنحائها الجنوبية ومساحتها مع لواحقها نحو ١٠٦ آلاف ميل مربع وعدد سكانها نحو احد عشر مليوناً من الانفس وهم من أصل مغولي وفرع من العائلة الطوانغورية وهم شهبرون بدمثة الاخلاق ومن خصالهم الصدق والامانة والعفة والحلم وطاعة حكامهم واحترامهم غاية الاحترام وطاعة الأبناء للآباء الطاعة العمياء ولساؤهم متعففات متعجبات وهم أهل اخاء وتعاضد حتى أنهم اذا سقط منهم صاحب صنعة أسعفه أهل صنعته في مصيبتهم وليس عندهم كثرة لهو ولا لعب وليس لهم ظهور في الافراح ولا في المآتم وطبعهم الميل للراحة والسكون والفهم السكورية ومعارفهم لا تذكر وليس عندهم من المدنية العصرية شيء ولا يعرف القراءة والكتابة منهم سوى مأمورو الحكومة والاعنياء وعلومهم دينية وديانة تشبه الكونفوشيوسية الوثنية التي لقسوسها سيطرة كبيرة على أفكار الكوريين حتى أن الحكومة تخشى بأسهم من ثوران أفكار الاهالي ضدها وديانة الباقين هي البوذية ومن حيواناتها الوحشية الدب والخنزير البري والفهد وغيرها ومن معادنها الذهب والفضة والقصدير وكثير من غيرها الا أن كنوزها مغلقة لجهل الاهالي واهمالهم ويستخرج من مناجم ذهبها ما قيمته مليون جنيه ولو استخرج بجد واتقان لبلغ أكثر من عشرة ملايين جنيه وليس بها الا بعض صنائع قليلة أغلبها محلية ومعظم حاصلاتها الأرز وهو الغذاء الوطني بها

ويزرع بها حبوب آخر وبها كثير من الفواكه ويوجد بها كثير من عود الورد ويستعملون منه عدة مواد وجبالها كبيرة وبها احراش عامرة بالاشجار النافعة كالصنوبر ونحوه وتجارتها متأخرة تبلغ صادراتها نحو ١٠٠ ألف جنيه و وارداتها نحو ٢٠٠ ألف جنيه وليس لها بحرية تجارية ولا طرق زراعية ولا عمومية ولا سكك حديدية سوى خط واحد ولها ثلاث موان مفتوحة للتجارة وثروتها غير معلومة تحقيقاً ومليتها آخذة في الانتظام أخيراً ودخل الحكومة نحو مليون ونصف جنيه ونفقاتها تقرب من ذلك وليس عليها من الديون شيء وجيشها عديم الانتظام وعدده في السلم نحو ١٠ آلاف جندي وليس عندها بحرية حربية وحكومتها استبدادية مطلقة وملكها (هولي هرفي) من عائلة (هو) الحاكمة على كوريا قديماً وقد كانت قديماً تحت سيادة الصين ثم نخلصت منها عقب الحرب الياباني الصيني ثم أتها روسيا ووضعت عليها شبه حامية واستلمت مفاتيح خزائنها ووضعت مليتها تحت مراقبتها وعينت عدة ضباط لتنظيم جيشها وصارت سياستها مساماة الدول والتماس رضا روسيا واتباع مشورتها ثم بعد تمام الحرب الروسية اليابانية وانتصار الثانية ورجعائها عليها صارت كوريا بموجب المعاهدة الصلحية التي تمت بينهما تحت سيادة اليابان مالياً وسياسياً وعسكرياً بحيث لا معارض لها في ادارتها ولا حمايتها ولا مراقبتها وتنقسم كوريا الى جملة مقاطعات وعاصمتها مدينة سيول وسكانها نحو ٦٠ ألف نسمة ومن مدنها الشهيرة مدينة شمولبو وهي أعظم الموانئ التجارية في هذه المملكة وبها مقام أكثر الاجانب أماناتاريخها القديم فهو مستور تحت حجاب القدم

[كوشنشين] * مستعمرة فرنساوية واقعة في جنوبي انام وشرق كمبوديا وهي صغيرة الحجم ولكن أراضيها في غاية الخصابة ومعظم مزارعها الارز وهواؤها حار رطب جيد صحي ومساحتها ٢٣١٦٠ ميلا مربعا وعدد سكانها نحو مليونين من الانفس وعاصمتها مدينة سايفون وهي ميناء تجارية عند مصب نهر ميكونغ سكانها نحو ١٠٠ ألف نسمة

[كوانفو المستقلة] * هي حكومة أفريقية غربية واسعة يحدها شمالا وغربا الكوانفو الفرنسية والمحيط الاطلنطيكي وشرقا الساحل الغربي من بحيرات البرت نياترا مساحتها

٩٦١٩١٢ ميلاً مربعاً وهي خالية من الجبال العالية وأشهر أنهارها النهر المسحي باسمها طوله نحو ٢٩٠٠ ميل وعرضه خمسة أميال ونصف ويصب في البحر الأتلنطيكي وهو من أعظم أنهار الدنيا تستطيع السفن السير فيه نحو ١٥٠٠ ميلاً وهو يخرج من وسط افريقية قرب منابع النيل ويصب فيه من الأنهر مآت وهذه المملكة واقعة عند خط الاستواء والليل والنهار بها متساويان تقريباً وهي شديدة الحر صيفاً شديدة البرد شتاءً وهو أؤها غير موافق لصحة البيض تكثر بها الحيات الخبيثة والأمراض الجلدية ومن مزروعاتها الذرة والبقول السوداني والبقول والبطاطا والبطاطم والسكرنبل واللوبياء والتبغ والأرز وقصب السكر وأراضيها خصبة جداً كثيرة الزرع ويحصد البقول بها ثلاث مرات سنوياً ويقوم رجال أهلها بالحرث ونساؤهم بالزراع وصناعتها ضعيفة جداً ليس سوى اصطناع بعض الاواني النحاسية والحلي والاسلحة واستخراج الملح من معدنه وبها مناجم كثيرة لأنها مجرورة بجهل أهلها وتوحشهم وقد كان معظم تجارتها في الرقيق وكان الاوروبيون يشترون منه عدداً وافراً ويرسلونه الى أوروبا وأمريكا بالوزن وقد بلغ وزن الصادر منه الى أمريكا في احدى السنين ١٠٠٠٠٠ طن ثم بعد الغاء تجارة الرقيق بقي معظم تجارتها في العاج والبقول السوداني والملح وريش النعام وزيت النخل والشمع والبنديق والسكر وتشوك وصادراتها سنوياً نحو ٣٠٠ ألف جنيه ووارداتها ٤٠٠ ألف جنيه وعدد سكانها مجهول التحديد يظهر أنه لا يقل عن ١٠ ملايين من الانفس ولغاتهم كثيرة كالأغريقية والديانة الغالبة فيها عبادة الاصنام مع عقائد خرافية منها اعتقادهم بوجود شيطانين شيطان الخير وشيطان الشر واصطنعوا لهما تماثيل يدعونهما وهذا الاعتقاد سار في جميع المملكة ومنها أنهم صنعوا تماثيلن بهيئة ذكر وأنثى من الخشب أعضاء تناسلهما بارزة كل البروز يتبركون بهما وتوجد عندهم ديانة مركبة من مزج الوثنية والنصرانية ودعاة الملة المسيحية منتشرون في أنحاء البلاد الا أن نجاحهم قليل ومن عادات هذه الامة أنه اذا مات أحدهم يحفظون جنته مدة وفي تلك المدة يتفرغون بها الى اللهو واللعب وشرب المسكرات والرقص ومتروكات الميت العقارية تعود ملكاً للقبيلة وملبسهم عبارة عن قطعة قماش يسترون بها عورتهم ويطلون أجسامهم بالدهانات الملونة وحليهم الاقراط

الحديدية في آذانهم والتحية عندهم خفض الرأس مع التسفيق مرتين وهذه الامة في غاية الفقر وحكومتها في غاية الضعف وعليها كثير من الدين وجيشها خمسة آلاف مقاتل وطنى بضباط أوروبائين وهو موزع على المراكز العسكرية وعندها اسطول مؤلف من سبع بواخر على نهر الكونغو و٢٢ على نهرها الا على عساكرها وطنيون وضباطها بلجيكيون وهي حاية بلجيكا ومركز ادارتها في عاصمة البلجيك وحكومتها دستورية وتنقسم اثني عشرة مقاطعة على كل منها حاكم بلجيكي وقد اكتشفت هذه البلاد بواسطة أحد البورتغاليين سنة ٨٨٧ هجرية بواسطة الربان البرتغالي ثم بقيت زمناً مديداً مجهولة الشؤون والاحوال الى سنة ١٢٣٦ وفيها اكتشف بعض شؤونها الرحالة درفيل ونشر مؤلفاً عن احوالها وقدم للجمعية الجغرافية في باريس ووقع موقع الاستحسان وقد كان ملك بلجيكا كثير الميل الي تمدن البلاد الافريقية وازالة توحشها فمقد مجلساً حافلاً في مدينة بروكسل للبحث عن لوازم ذلك ثم تألفت شركة دعت نفسها بالشركة الافريقية الدولية وأنشأت عدة مواقع على بحيرات تانجانيكا ثم ساح الرحالة ستانلي في تلك الاصقاع مدة ثلاث سنوات ثم رجع وقد اكتشف مجري نهر الكونغو والبلاد التي على ضفتيه وما بها من الخيرات الكثيرة وبعد أن أنهى خبر هذا الاكتشاف الى علم الملك ليوبولد الثاني اندهش من ذلك الاكتشاف اندهاشاً عظيماً واستدعي ستانلي وأتم عليه وغمره باحسانه وشكل برآسته لجنة علمية للتوجه الى بلاد الكونغو وتحقيق احوالها ثم خططت البلاد تخطيطاً سياسياً واستحصلت عهده عدة قبائل عن التنازل عن حقوقهم في امتلاك تلك الاراضي الموجودة على ضفتي نهر الكونغو ثم صدقت عدة دول على هذا التنازل اولها أمريكا ثم عقد مؤتمر في برلين بسمي دولتي فرنسا والمانيا لوضع الشروط الكافية الكافلة للانتشار في تلك الجهات ومنع حصول الشقاق مآلاً ثم تم المؤتمر على منح حكومة الكونغو امتيازاً سياسياً وجعلها على الحيادة والاستقلال واعطاء ملك البلجيك التصرف المطلق في هذه الحكومة وتحمل مسؤوليتها ثم عقد مؤتمر ثاني صرح فيه بجواز الحاق بلجيكا ببلاد الكونغو بمستعمراتها وحفظ حقوق الشفعة بها لفرنسا

[كوتفو الفرنسية] هي مستعمرة حديثة كائنة في شمال غيليا الجنوبية بجدها شرقا وجنوبا كوتفو المستقلة وشمالا مستعمرة كرون الالمانية وغربا خليج غينيا وهي مجهولة المساحة وعدد السكان الى الآن لان الفرنسيين يغزون البلاد ويضمونها لاملأكم وقد اتصلوا بفتوحاتهم الى النيل الاعلى وهي خصبة الاراضي من صادراتها العاج والصمغ وخشب الآبنوس وعاصمتها مدينة غابون وهي محطة مهمة يخزن بها الفحم الحجري

باب اللام مع الالف وما يليهما

[لاذقية] ذكرها في الاصل وقال غيره هي مدينة قديمة على ساحل البحر المتوسط على الشمال الغربي من الرأس الداخل في البحر بينها وبين مينائها مقدار نصف ساعة وهي من ابنية الفينيقيين الكنعانيين أو غيرهم وكان اسمها راماننا وقيل بناها سلوقوس ملك السلوقيين وسماها لاذقية باسم أمه سنة ٢٩٠ قبل الميلاد والظاهر أنه جدد بناؤها ولم تزل بيد السلوقيين حتى اندثرت ثم انتقلت الى يد الرومانيين وظلت بأياد الرومانيين الى أن افتتحتها المسلمون سنة ١٥ للهجرة ولم تزل بأيديهم الى زمن الصليبيين ثم استولى عليها الافرنج ثم استرجعها الاسلام في زمن صلاح الدين الايوبي ثم استرجعها الافرنج ثم استولى عليها الملك قلاوون ولم تزل بيد المسلمين الى الآن ولم تكن في جميع هذه التواريخ ذات أهمية تستحق الذكر وكانت تارة تتبع حلب وتارة طرابلس وتارة لحص وآخرا كانت تابعة لطرابلس ثم في أيام مدحت باشا صارت بهيمته متصرفية وبها كثير من الآثار القديمة وأراضيها كثيرة الخصابة من حواصلها أنواع الجيوب والقطن والعسل والزيت والسمن والشمع والتبغ وهو معظم تجارتها وأهلها في غاية اللطف ودماثة الاخلاق واكرام الضيف وعددهم نحو ١٥ ألف نسمة أكثرهم مسلمون وبها عدة مكاتب وأبنية جميلة وساحلها به نحو ٦٠ قرية من قري النصيرية والى الشمال الشرقي

منها مقاطعة البهلوية تحتوى على ٤٧ قرية وأهلها كلهم نصيرية أيضاً وإلى الجهة الشمالية الشرقية منها أيضاً جبل الاكراد به نحو ١٢٠ قرية ومزرعة بها عدة عشائر من المسلمين وبها أيضاً أكراد و نصيرية وأرمن وهواء اللاذقية في غاية الجودة
 [لاهور] * ولاية من ولايات الهند الانكليزية واقعة جنوب كشمير على نهر يصب في نهر الهند وعلى طريق القوافل بين الهند وافغانستان وبلاد ايران وكانت مقام بعض ملوك الهند بها أبنية جميلة عدد أهلها ١٤٩٠٠٠ نسمة

❦ باب اللام مع الباء وما يليهما ❦

[لبنان] ذكره في الاصل وقال غيره هو * متصرفية في بلاد سوريا استقلت ادارتها الداخلية سنة ١٢٧٧ هجرية يعين متصرفها بانتخاب الباب العالي وتصديق الدول يحدّها شمالاً وغرباً ولاية بيروت وشرقاً وجنوباً ولاية الشام مساحتها ٢٢٠٠ ميل مربع وعدد سكانها ٢٥٠ ألف نسمة وأرضها جبلية خصبة جداً من أخصب جبال سوريا وهواؤها في غاية الجودة وبها عدة مدارس وأهلها مسيحيون ومتاولة ودروز

❦ باب اللام مع الباء وما يليهما ❦

[ليمبريا] * جمهورية واقعة في غينيا الشمالية على سواحل الغلال يحدّها شرقاً سواحل العاج وغرباً الاوقيانوس الانكليزي مساحتها ٤٤٧٧٥ ميلاً مربعاً وعدد سكانها نحو ١٥٠٠٠٠٠ من الافس من العبيد المسيحيين وهي خصبة الأراضي جيدة الهواء أشهر حاصلاتها زيت النخل والعاج والبن الجيد والفلفل والبندق ومسحوق الذهب والتبر والقطن وكلها صادرة للخارج ومعارفها متقدمة ولقنهم الانكليزية وحكومتها جمهورية دستورية وادارتها منتظمة وعاصمتها مدينة مونروفيا وهي ميناء مهمة كثيرة التجارة

عدد سكانها ١٣٠٠٠ نفس وهذه الجمهورية تحت رعاية الولايات المتحدة وقد تأسست هذه الجمهورية سنة ١٢٣٧ هجرية بهسمة الارقاء المعتوقين من ولايات أمريكا المتحدة واستقلت رسمياً سنة ١٢٦٤

باب الميم مع الالف وما يليهما

[ماديرة] جزيرة من جزائر أفريقية من مستعمرات البورتغال ٠٠ عدد سكانها نحو ١٣٥ ألف نسمة كلهم من نسل البورتغاليلين وهي جيدة الهواء غاية ولذا يقصدها الالوف من الاوروباويين المصابين بالامراض الصدرية ومن صادراتها النييدا الجيدومس كزها مدينة فونكا

[مارينك] جزيرة واسعة من مستعمرات فرنسا بجارأمركا عدد سكانها ٢٠٠٠٠٠ نفس من البيض والاسود وهي جيدة التربة خصبة لطيفة الهواء ومركزها مدينة فورد فرانس وأشهر مدنها مدينة سان بيير وهي غاية في الظرف ٠٠ عدد سكانها نحو ٤٠ ألف نسمة ومرفؤها جيد جداً

[مارسيليا] هي ميناء على البحر المتوسط أعظم موانئ فرنسا التجارية جميلة المباني واسعة الشوارع جيدة الهواء كثيرة المياه عدد أهلها ٣٠٠٠٠٠ نسمة بها عدة معامل صناعية يصنع بها الصابون الفرنسي الجيد والسكر والكبريت وبها معامل لتكرية السكر وغير ذلك

[مانجستر] مدينة من مدن انكلتيرا هي أعظم مدينة صناعية بعد لوندرة بها أكبر معامل الفزل وأوسع فابريكات المنسوجات القطنية عدد أهلها ٧٢٠ ألف نفس وأول عخط حديدي أسس في الدنيا هو الخط الذي مد بينها وبين ليفربول سنة ١٢٤٦ هجرية

✽ باب الميم مع الجيم وما يليهما ✽

[بجر] * هي مملكة واسعة واقعة في الجهة الجنوبية الغربية من غاليسيا أراضيها ذات سهول واسعة رملية غزيرة المياه من مزرعاتها الحنطة والذرة والدخان والارز والبنجر والعنب ومن أشهر حيواناتها الخيل والابقار والجواميس وعدد سكانها نحو ١٧٣٠٠٠٠٠٠ نسمة ثلثاهم سلاويون ورومانيون وباقيهم بجر وطاصمتها مدينة بودابست وهي مركبة من بلدي بودا وبست الواقعتين على ضفتي نهر الدانوب سكانها نحو ٤٧٠٠٠٠٠ نسمة بها عدة مدارس جامعة وصناعتها في غاية التقدم وتجارها رائجة جداً ومن مدن البجر الشهيرة برسبورج وهي عاصمة هنغاريا القديمة بها مدرسة كلية شهيرة ومدينة فيوم وهي ميناء تجارية واقعة على بحر الادرياتيك ومدينة كلوسانبورج التي هي مركز اقليم ترانسفانيا وعدد أهلها ٤٠٠٠٠٠ نسمة ومدينة اجرام التي هي مركز اقليم كرواتيا سكانها نحو ٤٥ ألف نفس وبها مدرسة جامعة ومدينة أسيك وهي عاصمة اقليم سلافونيا ثم مدينة بترواردت وهي مدينة صغيرة كائنة على ضفاف نهر الدانوب وهي محاطة بحصون متينة

✽ باب الميم مع ال دال وما يليهما ✽

[مدغسكر] أو مدغشقر هي * مستعمرة من مستعمرات فرنسا في غرب أفريقيا وهي جزيرة واقعة في الاوقيانوس الهندي يفصلها عن أفريقيا الجنوبية خليج موزانبيق الذي عرضه ٣٠٠٠ ميل وهي مستطيلة الشكل حيث يبلغ طولها من الشمال الى الجنوب ٩٥٠ ميلا ومتوسط عرضها ٤٥٠ ميلا ومساحتها تبلغ ٣٢٧٧٤٠ ميلا مربعا ويخترق داخلها سلسلة جبال شامخة أعلى قمة بها يبلغ ارتفاعها نحو ٩٠٠٠ ذراع وبها عدة أنهار ونهيرات صادرة من جبالها الوسطى وتصب في خليج موزانبيق والمحيط الهندي وهوؤها حار

(٤٠ - منهم ثاني)

جداً وهو رديء في سواحلها خصوصاً للأوروبيين حيث تكثر بها الحيات الخبيثة القتالة وأمطارها هطالة بشدة وغزارة وليس بها من الفصول سوى فصلين هما الشتاء والصيف وأراضيها خصبة في أعلى درجة إلا أن توحش الأهالي وكسلهم أهملها ومعظم مزرعاتها الأرز وهو القوت المعول عليه بها ثم الذرة والقطن والتبغ وقصب السكر العديم المثال في غيرها وبها كثير من الخضر والفواكه وغاباتها معمورة بالأخشاب الثمينة كالأبنوس واللوز والورد والخرنوب والصمغ المرن وشجر الماء وهو أشبه بشجر الموز في أسفل كل ورقة منه ورقة معلقة على شكل كيس تمتلئ من مياه المطر وتبقى ملائمة فيأتها المسافرون ويشربونها وهي غنية بالمعادن جداً بها النحاس والرصاص والتصدير والزيق والذهب وصنائعها منحة وتجارها آخذة في الاتساع ولا سيما بعد ضمها لأملاك فرنسا ومعظم صادراتها هو الأرز والسكر والبن والخرنوب والصمغ المرن والجلود وقد مد بها قليل من الخطوط الحديدية ومن حيواناتها الأهلية الغنم والماعز ومن البرية اللامور وهو نوع من القرود وآكل الحشرات وهو المسمى (ماكروهاى هاى) وغيرها وسكانها نحو خمسة ملايين من الأندلس وهم قبائل السكالاد السود الألوان الساكنون في الجبال الغربية وقبائل الملاجاش الذين منهم قبيلة الهوفاس السائدة على بقية القبائل قوة وسلطان ومنها كانت العائلة الحاكمة والديانة الغالبة بها هي الوثنية إلا أن الديانة المسيحية آخذة في الانتشار بها بواسطة دعايتها ولا زالت الهياكل الصنمية آخذة في النقصان واللغة الرسمية بها هي الملاجاشية والمعارف بها نادرة لا تكاد توجد وحكومتها كانت استبدادية مطلقة وبعد استعمار فرنسا لها صارت عرقية صارمة ومع ذلك لم تزل الثورات هائجة والفلاقل قائمة وهي منقسمة إلى عدة مقاطعات وعاصمتها تاناريفو الواقعة في وسط الجزيرة وسكانها نحو ١٠٠ ألف نسمة ومن أشهر مدنها مدينة تمانا وهي ميناء تجارية في شمال غربي الجزيرة وغيرها ٥٠٠ أما تاريخها القديم فجهول وأول من زارها بعض البورتغاليين وقد حاول البورتغاليون الاستيلاء على هذه الجزيرة مدة طويلة فلم يقدرُوا ثم أتاهم الفرنسيون وبقوا نحو قرنين يحاولون ذلك فلم يقدرُوا ثم في سنة ١٢٣١ هجرية تمكنوا منها بعض نقط في الشواطئ البحرية ثم تركوها جبراً ثم أخذوا في الاستيلاء عليها تدريجاً

وهددوها سراً بالبوارج الحربية ثم ضربوا عليها جزية نحو مليون فرنك وتاركوها
ثم أخيراً أدخلتها تحت حمايتها ثم أعلنت بضمها لأملاكها

باب الميم مع الراء وما يليها

[مراكش] هي مملكة من ممالك أفريقية الواقعة على البحر الأبيض المتوسط
يحدّها شمالاً البحر الأبيض وبوغاز جبل طارق وشرقاً إقليم الجزائر الفرنسي وجنوباً
الصحراء الكبرى وغرباً الأوقيانوس الأتلنطيكي وهي بلاد كثيرة الجبال والوهاد
والسهول والأنهار تخترقها جبال الأطلس وتقسّمها إلى ثلاثة أقسام وهي إقليم النل وهو
أخصب الأقاليم غزير المياه معتدل الهواء وهو منحصر بين الأطلس والبحر المتوسط
واقليم الهضاب وهو إقليم مرتفع كثير المراعي عامر بالغابات وهو واقع بين جبال الأطلس
الصغرى والكبرى واقليم الصحراء وهو في جنوب جبال الأطلس الكبرى وهو سهول
واسعة كثيرة الخصابة ينبت بها نبات المنطقتين الحارة والمعتدلة وتكثر بها الغابات الواسعة
ومن أشهر أنهار هذه السلطنة نهر مولوبة الذي يصب في البحر المتوسط وسيو وموربية
ودارها وهي تصب في البحر الأتلنطيكي وأراضيها أخصب أراضي البلاد المغربية وهي
تناظر جميع الممالك الزراعية لو ترقت فيها الفلاحة والزراعة وانتظم بها الري لكن من
الأسف لم تسعف السعادة أهلها في ذلك وبقيت أراضيها مهملة عارية تشتكي قفرها وليس
من يسمع ومن محصولاتها الحنطة والبقول والذرة وجميع النباتات الموجودة بأوروبا
الجنوبية وبها كثير من شجر الزيتون والنارج والموز والتين والتوت والنخل وشجر
الفلين والبلوط وغير ذلك وبها كثير من المعادن النفيسة بل هي أغنى البلاد المغربية
معادن ولكن لم تزل مكنوزة في جوفها مضروب عليها رصد الإهمال وجل الصنائع المهمة
مفقودة منها إلا أن لأهلها مهارة تستحق الذكر في دبغ الجلود وعمل السفتيان
المراكشي الشهير وصناعة النقش والطرايش المغربية واسع البطانيات الشهيرة المرغوبة

في أغلب البلاد ولاهاليها مهارة قوية في التجارة ربما يظاهون بها الاوروبوايين وهم منتشرون في أنحاء شتى لتدوير تجارتهم الا أن التجارة الداخلية بأيديهم والخارجية معظمها بيد الاسبان والانكليز والفرنساويين وأشهر صادراتها الاغلال والطرايش والسختيان وبهض ملسوجات قيمتها تبلغ نحو مليوني جنيه ووارداتها أكثر من ذلك وايس عندها مراكب تجارية الا القليل ثم الي الآن لم تحفظ البلاد بوسائل المدنية والصمران بل لم تزل فاقدة للطرق الزراعية والعمومية ولم يرسم بها خط حديدي وعارية عن سائر وسائل الانتقال ولم يزل الخوف من تعدى اللصوص والاشقياء ضارباً أطنابه في غالب أنحائها وكذا لا اثر بها للعلوم الاوروبوية ولا لمدارسها الا قليلا والمدارس الابتدائية قليلة وهي قاصرة على حفظ القرآن الكريم والحديث الشريف وتعليم عقائد الدين وأغلب الاهالي أميون الا أن العلوم الشرعية رائجة في جميع أنحائها بحيث لا تخلو بلدة من علمائها ولها عندهم المقام الارفع وكذا العلوم الادبية حتى أنك لتجد في البلد الواحد كثيراً ممن يحفظون الدواوين الشعرية والمقامات الحزيرية ومن أربع شعرائهم مولاي عبد الحفيظ شقيق السلطان الحالي . . . اما المكاتب فكثيرة بها أهمها مكتبة جامع القرويين وهي تحتوي على نحو ٢٧ ألف . جلد كلها بخط اليد ثم مكتبة السلطان وبها نحو ألف مؤلف عربي استنسخها . وولاي حسن من مكتبي غرناطة وقرطبة والاهالي ولوع شديد في العلوم الطلسمية وأسرار الحروف والكيمياء والتنجيم والرمل وعلم الاستخارات ونحوها ولا زال جهالم يدعونها وأشقياءهم يدجلون بها . والدين المعتق بها هو الاسلام ولهم عصبية قوية ضد غيره . ويوجد بينهم نحو ٣٠٠ ألف يهودي وقليل من المسيحيين اقامتهم في الثغور البحرية . . . ومساحتها مقدرة بنحو ٢٢٠ ألف ميل مربع . . . وعدد سكانها نحو ١٣ مليوناً على الاحصاء الظني والنو الحولي قليل فيهم جداً بواسطة كثرة الحروب الوطنية وسوء الادارة الصحية . ولغتهم العربية باللهجة المغربية الخصوصية وهم شهيرون بالبسالة والشجاعة وقوة الاقدام وتحمل المشاق وثبات العزم . وسها كثير من الحيوانات البرية الضارية كالسباع والضباع والأفاعي الضخمة ونحوها وبها من الحيوانات الأهلية ما يفرها خصوصاً الخلد العرسة الحماد

وماليها ضعيفة ربما تقدر بمليني جنيه ومصرفها قريب من ذلك وعليها من الديون نحو ثلاثة ملايين . وقد كان جيشها عارياً عن الانتظام ومن عهد قريب صار عندها تنظيم في جيشها العامل على الطرز الأوروبوى بأحدث الأسلحة الألمانية وجيشها العامل يبلغ نحو خمسين ألفاً ويمكنها إيصاله في الحرب الى ٨٠ ألفاً بل لا أكثر من ذلك بواسطة القبائل المستعدة للدفاع . وملكها السلطان عبد العزيز استولى على كرسى السلطنة سنة ١٣١٢ هجرية عقب وفاة والده السلطان حسن وهو شهير بعلو همته وبسالته وشجاعته ومكارم أخلاقه وهو من عائلة شريفة ثابتة النسب . وحكومتها استبدادية مطلقة مقيدة بالشرع الشريف وله مجلس شورى مركب من عدة وزراء وهم الوزير الأكبر ووزير الحرب ووزير الخارجية ووزير المال والبحر ووزير الحق العام ووزير القلم والمرامى ووزير المشورة ووزير الحجابة ووزير المصالح السلطانية ووزير بيت المال ووزير الحق هو المعروف عند العامة بوزير الشكايات وهو الذى يعرض أوراق القضايا على السلطان فيبدي فيها رأيه وما خطه يده هو الحكم النهائى الفاصم وذلك فى القضايا المهمة وأما غير المهمة فيفصلها العمال المرتبون والأمر الصادر من قبل السلطان يسمى ظهراً ويتعقب السلطان أحكام الوزراء فاذا رأى منهم اعوجاجاً أحاله على مجلس البليقة (التتقيق) ويبد السلطان أيضاً زمام السلطة الشرعية يرشده اليها مجلس قضاة مؤلف من ١٢ فقيهاً ممن تولوا وظيفة القضاء ولكل بلد قاض وتمتاز فاس بقاضيين أحدهما بفاس الجديدة والآخر بفاس البالى . أما سياستها فهي حفظ كيائها واستقلالها فى العالم الدولى ومسالمة الدول والتودد اليهم وهي تخشى بأس فرنسا واسبانيا وانكلترا والمانيا إلا أن خوفها من فرنسا أكثر وامنيتها واطمئنانها من المانيا أكثر من البقية ولذا لما قامت من عهد قريب فرنسا تدعى انها حيث كان لها حق مد رواق الحماية على بلادها وحق التداخل فى اصلاحها فقد عزمت على سلوك الخطة الكافلة بذلك ورأت السلطنة المراكشية ان مشروعات فرنسا تؤدى بلا ريب الى التهامها مراكش واطلاق يديها فيها كما أطلقتها فى الجزائر وتونس حيث تصرفت فى أموال الأهالى الموقوفة التصرف قصد الاضعاف العنصر العربى ودفعه الى ناحية الصحراء واحلال العنصر الفرنساوى

والايطالى محله وتصدت لانتهاك اللغة العربية انتهاكا يودى الى الاندثار واغتصبت الاموال الموقوفة على المساجد كما أبطلت الشعائر الدينية الى غير ذلك من الاعمال الجائرة الموجبة للحزن والاسف والاضرابات الهائلة بالرابطة الاسلامية في تلك الاصقاع طلبت عقد مؤتمر دولي للنظر في الشؤون المراكشية الا أن هذا الطلب كان بإيعاز من ألمانيا بعد زيارة الامبراطور غليور لطنجة اظهاراً لتعاضده بهذه الزيارة للسلطنة المراكشية في معارضتها السياسة الفرنسية وبذلك ثارت نيران حمية فرنسا الى درجة كانت تفضى الى حرب بين الدولتين ولولا أن تصدق فرنسا وبقية الدول على عقد المؤتمر وانتهت المحادثات بين الدولتين بشأنه ثم اجتمع المندوبون في مؤتمر الجزيرة في ٧ فبراير سنة ١٩٠٦ م. لادية وقرروا عدة بنود وهي الأول سن مشروع بخصوص تنظيم البوليس في مراكش والثاني نظام مراقبة تهريب الاسلحة والثالث وضع عقد لامتياز بنك أهلي مراكشى والرابع وضع مشروع لتحسين مداخل الضرائب وفرض ايرادات جديدة والخامس سن نظام للجهارك المراكشية وعقاب المختلس والمهرب والسادس وضع مشروع يختص بالمصالح والاعمال العمومية وختم المؤتمر على ذلك ثم عقب ذلك حصلت قلاقل واضطرابات بين الاهالي والفرنساويين وقامت عدة ثورات أهلية والله أعلم بمستقبل ذلك. وتنقسم البلاد المراكشية الى قسمين الأول البلاد التي هي تحت ظل حماية السلطان وسلطته وأشهر مدنها فاس التي هي عاصمة المملكة. وعدد سكانها نحو ١٢٠ ألف نسمة وبها عدة معامل صناعية وبها الجامع الشهير بجامع القرويين الذي أسسته فاطمة أم البنين ابنة محمد الفهري القيرواني سنة ٢٤٦ هجرية الذي به نحو ٥٠٠ مدرس وألما تلميذ أو أكثر. ومكناس وعدد أهاليها نحو ٦٠ ألف نسمة وبها كثير من الحدائق والبساتين وقصور شائعة يصيف بها السلطان لطيب هواؤها ونزاهتها. ومدينة مراكش وعدد أهاليها نحو ٤٠ ألف نفس وبها يضع الصلصال المطلي والزراي والنقش فوق الخشب والمسلوجات الحريرية الدقيقة ويصنع بها أيضاً السختيان الاصفر الجيد والمصنوعات الحديدية وبها عدة مدارس صناعية ثم مغادور. وهي ميناء تجارية مهمة على المحيط الاطلنטיكي وطنجة وهي ميناء على بوغاز جبل طارق واسعة التجارة وبها اقامة قنصل

الدول المتحابة ثم مدينة تنوان على ساحل البحر الابيض المتوسط ورباط وهي مدينة قديمة على المحيط الاطلنطي لكنها منحطة والقسم الثاني البلاد الداخلة تحت نفوذ السلطان اسماً فقط أي أنها تخطب باسمه وتعتز له بالسيادة لا غير وهي أكثر البلاد السكّنة في جنوبي المملكة ومن مدنها الشهيرة بها عين صالح وسوس وغيرهما واشهر واحاتها تافيليت وتوات وتيديكلت وأما تاريخها فقد تقدم بعضه في الكلام على أفريقية وقد ذكرت هذه البلاد في الأصل أيضاً

✽ باب الميم مع السين وما يليهما ✽

[مسقط] ذكرها في الأصل أيضاً وقال غيره * هي مملكة عربية واقعة في شرق شبه جزيرة العرب يحدها شمالا الخليج الفارسي وبوغاز هرمز وشرقا وجنوبا خليج عمان وغربا الصحراء الخالية وبلاد حضرموت ٠٠ مساحتها ٧٣٤٠٠٠ ميل مربع وعدد سكانها ١٦٠٠٠٠٠٠ نسمة وهي مقفرة الاراضي بها قليل من الجداول الصغيرة والعيون الزمنية والمطر بها نادر وهو اؤها حار وأشهر حاصلاتها الزراعية الذرة والشعير والدخن والبطيخ والشمام والتمر والصنغ العربي وأهلها مسلمون من النوع البربري مجردون عن المعارف الدنيوية والاخروية صنّف منهم بدو رحالة وبعضهم صيادون صنعتهم صيد اللؤلؤ في سواحل بحر عمان ومن حيواناتها الخيل الجياد والهجن والغنم والماعز وغيرها وطاصتها مدينة مسقط وهي مقر الامام ومن مدنها رسته ونزفة وهي الآن تحت حماية الكلتيرا

✽ باب الميم مع الصاد وما يليهما ✽

[مصر] ذكرها في الأصل وقال غيره أيضاً * هي مملكة أفريقية واقعة في شمالي

القارة الشرقى وهى من الممالك القديمة العظيمة الشأن الرفيعة القدر الشهيرة بفخرها ومجدها بين سائر الممالك وقد كانت دولتها في الاعصر القديمة من أعظم دول الارض تقدماً وأرقاها تمدناً وأكثرها ثروة وأقواها شوكة وكانت كنز العلوم ومعدن الفنون ومصدر الصنائع ومنهلاً غدياً للعلماء والحكام أمها كثير من اليونانيين ليتربوا في مهدها ويرضعوا لبان ندى العلوم في حبرها ويحجوا أثمار مدينتها اليانعة الباهرة ويقنطفوا أزهار حضارتها الزاهرة ولا حاجة في اثبات مفاخرها القديمة الى حجة وبرهان فان النوارىخ القاصة بمدحها مشهورة في جميع البلدان على أن آثار تلك العصور القديمة التي لم تزل في قيد الوجود من بقايا هياكل ومعابد ومدائن وقصور وكذا المسلات والاهرامات والبرابي وبركة موريس والنيل هي من أعظم البراهين القاطعة والحجج الساطعة على ما كانت مصر متفردة به في الاعصر الغابرة من غزارة العلوم واتقان الفنون وقوة الفكر وحسن الذوق واعتناق التمدن والحضارة ثم هذا الاقليم ليس الا عبارة عن بقعة واقعة بين سلسلتى جبال العرب من الجهة الشرقية وجبال ليبيا من الجهة الغربية . . . يحدها شمالاً البحر الابيض المتوسط وشرقاً بلاد الشام والعرب والبحر الاحمر وغرباً طرابلس الغرب والصحراء الكبرى وجنوباً بلاد النوبة فهى واقعة بين بحرين بحر الابيض وبحر الاحمر وبين جبلين جبل العرب وجبل ليبيا وصحراوين صحراء العرب وصحراء ليبيا وخارجاتها هي خليج السويس وخليج العقبة من البحر الاحمر وخليج سلوم وخليج أبو شايبة وخليج كنائس وخليج العرب وخليج أبي قير . . . وبوغازاتها هي بوغاز السويس الموصل البحر الابيض بالبحر الاحمر وبوغاز اشقوم الموصل بحيرة المنزلة بالبحر الابيض وبوغاز البرلس الموصل بحيرة البرلس بالبحر الابيض ورؤسها هي رأس البرلس ورأس التين على ساحل البحر الابيض المتوسط ورأس محمد ورأس ملاب على ساحل البحر الاحمر . . . وبجاراتها هي بحيرة المنزلة بين ترعة السويس المالحه وفرع دمياط وهى أكبر بجاراتها مساحتها نحو ١٧٠٠٠ فدان ومتوسط عمقها نحو متر واحد وتصل بالبحر غرب بور سعيد على مسافة نحو ٢٠ كيلو متراً وهى قابلة لسير سفن بها وهى آخذة في الضيق تدريجياً حتى أن بعض جزئها الشرقى تحول الى يابسة وذلك بسبب مستجمعات النيل

الطمية وربما في الاعصر المستقبلة نحول الى يابسة وهي مشحونة بأنواع الاسماك والطيور
بملا يحصى كثرة ومنها استخراج معظم الفسيخ والبطارخ ويستخرج منها أيضاً مقدار
كبير من الملح . وبحيرة البرلس في شمال مديرية الغربية بين فرعي النيل وعمقها قليل
أيضاً ومحيطها نحو ٦٦ ميلاً وهي تتسع في أيام الفيضان كثيراً ولا زالت آخذة في الضيق
كسابقها أيضاً . وبحيرة مسيوط في الشمالي الغربي من مديرية البحيرة قرب الاسكندرية
محيطها نحو ٥٠ ميلاً وهي أيضاً قليلة العمق واتصالها بالبحر قريب العهد وبحيرة القرن
ويقال لها بركة قارون في الفيوم محيطها نحو ٢٨٥ ميلاً وهي أكثر عمقاً من سائر بحيرات
مصر وتضيق وتتسع حسب الفيضان وهذه هي البحيرات الكبيرة في الاقليم المصري
• • وأما الصغيرة فهي بحيرة أتكو موقعها قرب البلد المسماة بهذا الاسم وهي في الصيف تضمحل
جداً وبحيرات النطرون الست الواقعة في وادي النطرون في شمالي صحراء ايبيا يستخرج
منها معدن النطرون بكثرة وبحيرة الملح التي يمر من داخلها قنال السويس جنوب بحيرة
المنزلة وهي تجف تماماً في فصل الصيف وبحيرة التماسح وهي أيضاً بحر القنال المذكور قرب
الاسماعيلية كانت مصب قانص النيل الذي كان يستجلب معه مقداراً وافراً من التماسح وعلى
شاطئها أنشئت مدينة الاسماعيلية أيام الخديوي اسماعيل باشا في مركز كانت به قرية تدعى
التماسح . والبحيرات المرة التي هي بحر القنال المذكور أيضاً وهي واقعة بين الاسماعيلية
والسويس وجميع هذه البحيرات مشحونة بالملح والنطرون وطامره بالطيور والاسماك
وجزائرها في البحر الاحمر كثيرة أعظمها جزيرة طيران وصنابير في قم خليج العقبة
وجزيرة شدوان في مدخل خليج السويس وجزائر جفنتين في جنوبها وجزيرة
صفاجة في جنوب هذه وكلها قريبة من ساحل البحر المذكور وليس لمصر جزائر في
البحر الابيض المتوسط . أما بحيراتها فيها عدة كثيرة من الجزائر العديدة أشهرها جزيرة
تلخ تيس وجزيرة رأس الليمون الكبرى وجزيرة رأس العش وجزيرة الخربوطلى
وكلها في بحيرة المنزلة وجزيرة الفار وجزيرة الققط وجزيرة أبو عمر وجزيرة الزاوية
في بحيرة البرلس . وفي بحيرة قارون جزيرة الكنيسة في شرقها وجزيرة القرن في
غربها وفي بحر النيل وفروعه عدد عظيم من الجزائر أشهرها جزيرة الغيلة المشهورة

بجزيره أنس الوجود وجزيرة الفنتين تجاه أسوان وتنسب اليها أيضاً وبها مقياس النيل وجزيرة الروضة التي تدعى بالنيل في جنوب القاهرة وبها أيضاً مقياس للنيل وجزيرة بولاق الشهيرة بالجزيرة وهي متصلة بالقاهرة بواسطة كوبري قصر النيل وجزيرة بدوان شمالي القاهرة يفصلها عنها ترعة الاسماعيليه وجزيرة الوراق تجاه شبرا • وجزيرة أبي الفيض وجزيرة بسوس • وجزيرة شلقان • وليس لمصر سوى نهر واحد وهو النيل الذي تقدم له بعض ذكر في أفريقية وهو أحد الانهار الثلاثة وأعظمها وهو يجري من الجنوب الى الشمال ماراً ببلاد السودان والنوبة والحبشة ومصر الى أن يصل الى البحر الابيض المتوسط فيصب فيه بفرعي نيل دمياط ونيل رشيد وهو يتفرع اليهما بعد مجاوزته القاهرة بمقدار عشرين كيلو متراً في نقطة بطن البقره جنوب القناطر الخيرية ويبلغ طوله من مصدره الى مصبه نحو ستة آلاف وخمسمائة كيلومترًا ومتبعه الحقيقي مجهول الى الآن ويقول بعض الجغرافيين أنه يصدر من ثلاث بحيرات عظيمة باقليم خط الاستواء بأواسط أفريقية وهي بحيرة أو كريبوه (فكتوريا نيازا) وبحيرة مونتزيمجة (برت نيازا) وبحيرة لوتزيمجة (برت ادوارد) ثم يتكون من عدة نهيرات أكبرها النيل الازرق ونهر صوبا و نهر عطبرة وبحر الغزال وغيرها وينقسم النيل الى ثلاثة أقسام النيل الاعلى وهو من مصدره الى الخرطوم • ونيل النوبة وهو من الخرطوم الى جزيرة البربا • ونيل مصر (النيل الادنى) وهو من الجزيرة المذكورة الى البحر المتوسط وقدرت أراضي مجراه بثلاثة ملايين ومائة وعشرة آلاف ميل مربع وقدر المطر الذي يقع عليه سنوياً نحو ٢٦٣٣ مليار متر مكعب وهذا عدد الانهار الصابة فيه السابقة الذكر ومتوسط مقدار الماء الجاري فيه عند أسوان ٢٩٩٠ مترًا مكعباً في كل ثانية ثم يذهب منها ٣٨٠ مترًا مكعباً قبيل القاهرة ويستعمل منها ٥٥٠ مترًا مكعباً في الثانية للري يبقى ٢٠٦٠ مترًا وهو الذي ينصب في البحر المتوسط فيكون جملة المستعمل من ماء النيل في سيل الرني في القطر المصري سنوياً نحو سبعة عشر مليار مترًا مكعباً وجملة الباقي لانصبابه في البحر المتوسط نحو ٦٤ ملياراً من الامتار المكعبة ويتكون من سير هذا النهر عدة تهاريج يمروره نحو عشرين شلالاً ستة منها ببلاد النوبة والباقي بجوبي الخرطوم الى

منابع النيل وأشهر هذه الشلالات شلال أسوان الذي تبلغ قوه المياه المنحدرة منه قوه مائة ألف حصان بخارى مدة الفيضان و٣٥ ألفاً مدة التعاريق والسبب في فيضانه المعول عليه أخيراً هو هطول أمطار غزيرة في اقليم خط الاستواء وبلاد السودان والحبشة وبتندي هطولها في أوائل شهر مايو إلا أن أثرها لا يظهر بمصر الا في شهر يونيه وذلك بسبب طول بعد المسافة التي يقطعها الماء الى حين وصوله الى أرض مصر وبسبب ابتلاع أراضي مهوره مقداراً منه وبسبب التبخر الحاصل من شدة الحر وأول ظهور الفيضان بمصر ليلة احدى عشرة من شهر يونيه وبلغ النصف في زيادته المعتادة في خمسة عشر من شهر أغسطس وتستقر زيادته في ٢٠ - سبتمبر ثم يأخذ في النزول تدريجياً حتى يرجع الى معدله الاصلى وأعدل مقادير زيادته عادة سبعة أمطار تقريباً فوق درجة غاية انحطاطه ويختلف فيضانه قلة وكثرة باختلاف غزارة الامطار وقتها ثم ان زاد فيضانه عن المقدار المذكور أفضى الى الفرق والاتلاف وان نقص أدى الى الجذب والتعطب والغلاء والبلاء والعياذ بالله تعالى ثم لشدة أهمية الوقوف على مقادير فيضانه اخترع لذلك مقياس (نيلو متر) يعلم منه مقادير الزيادة وكفايتها للري ووضعت منه عدة مقاييس على شواطئ النيل يوجد منها بمصر أربعة في بلاد السودان عدة في الخرطوم وبربر وغيرها ترد منها الانباء البرقية عن مقادير الزيادة والنقصان يومياً حتى اذا كانت الزيادة فاحشة تؤخذ الاحتياطات اللازمة وقاية من غوائله قبل حلولها والمقياس المذكور هو عبارة عن عمود من رخام مقسم الى أقسام متساوية قائم في مركز حوض مربع الشكل متصل بالنيل بواسطة عدة منافذ جانبية يدخل منها الماء للحوض فكلمة علا سطح النيل ارتفع الماء في الحوض وغطى مقداراً من أقسام العمود به تعلم مقادير الزيادة وكلما نزل سطح الماء نقص الماء من الحوض وانكشف به مقدار من أقسام العمود وبه يصرف مقدار النزول ٠٠ ويوجد بالديار المصرية ترع عديدة معدة للشرب والري بعضها دائم الجريان طول السنة وبعضها ينضب ماؤه مدة التعاريق (انخفاض النيل) وهي صادرة اما من نفس النيل مباشرة أو من بعضها البعض والداعي الى تكوين هذه الترع هو ان النيل لو اقتصر على أصل مجراه لم يستعمل أراضي مصر الاعلى ويأجزء

قليل منها وهي التي على ضفتيه كما كانت هي الطريقة الوحيدة للرى قبل تاريخ سنة ١٢٣٥ هجرية وهي عبارة عن أخذ أجزاء متسعة من الأرض يحيط بها عدة جسور من سائر جوانبها وهي متصلة بالنيل بواسطة ترع تتخذ مدة فيضان النيل لأجل استجلاب مائه مدة معينة ثم بعد منع مائه عنها ترسب طينه على تلك الأراضي وتكسبها الخصابة المطلوبة ثم تبذر الأرض ويستحصل منها النتيجة المطلوبة إلا أن هذه الطريقة لا تنتج سنويًا سوى محصول واحد ثم رغبة في تعدد المحصول اتخذت طريقة حفر الترع وإنشاء الجسور عليها ونسخت طريقة الحياض وبذلك استحصل على النتيجة المطلوبة إلا أنه لما كان فيضان النيل قاصراً على مرة واحدة في مدة معلومة كانت مياهه في غير تلك المدة ذاهبة سدى في البحر الأبيض فلاجل تعميم الانتفاع به في غير تلك المسدة اتخذ له مخزن في جهة الفيوم يوزع منه الماء للرى في أوقات أخرى وفي زمن المرحوم محمد علي باشا عم الانتفاع بالرى بإنشاء قنطرتين عظيمتين محكمتين سميتا بالقناطر الخيرية سابقاً والآن قناطر الدلتا أحدهما على فرع نيل دمياط والثانية على فرع رشيد ففي زمن الفيضان تفتح عيونها فيم الماء جميع أراضي الوجه البحري من بلاد مصر وبذلك عم الانتفاع في الوجه البحري ثم لاجل عمومه أيضاً في الوجه القبلي اتخذ له مخزن مكون من عدة قناطر كثيرة العيون على شلال أسوان تفتح في مدة الفيضان وتغلق تدريجاً عند ابتداء الانخفاض وبذلك يمكن حجز كمية وافره من مائه لتصرف عند الاقتضاء وصنع مثلها في أسبوط أيضاً والأراضي العالية المتعسر وصول الماء إليها اتخذ لها آلات رافعة بخارية وغ يرها وبذلك تم تعميم الماء في غالب القطر المصري وأحيى به الملايين من الفدادين ومع ذلك لزال التحسين راقياً سلم التقدم يوماً فيوماً ومن ترع الوجه البحري ترعة الاسماعيلية وترعة الشراوية ورياح المنوفية ورياح البحيره ورياح التوفيقي وترعة البحر الصميدى وترعة البحر الصغير والمحمودية وهذه أشهر الترع في الوجه البحري الأخذة مياهها من النيل وأشهر الترع الشتوية في الوجه المذكور هي ترعة الباسوسية والنعناعية والسرساوية وترعة العطف والخفراوية والجعفرية وبحر بلقاس وبحر موسى وبحر سيف وترعة الواي والشراوية وبحر مشتل ومصرى وبحر البقر وبحر فاقوس والسلامونية

ويبلغ طول الترع المذكوره نحو مليوني ألف قصبة وأشهر ترع الوجه القبلي الصيفية هي ترعة الابراهيمية وبحر سويف والديروطية وأشهر الترع الشتوية به هي ترعة الراوية والمجنونه وترعة الخشاب وترعة الزمس وترعة اليراقعة وترعة الصعايدة وترعة الغابة وترعة الصفصافة وترعة مطاي وترعة الرمادي وترعة المحاميد وترعة الساحلية وترعة أبي بقرة ومصرف اطنا والترعة الكيلانية والسوهاجية وغيرها وطولها يبلغ نحو تسعمائة ألف قصبة وزيادة ٩٠ أما واحات مصر فهي ثلاث واحات كلها في صحراء ليبيا المتصلة بالصحراء الكبرى جنوباً وبصحراء ايرقة بطرابلس الغرب شمالاً وهي واحة سيوه التابعة لمديرية البحيرة . . والواحات البحرية (واحات الهلسا) في الجنوب الغربي من مدينة الفيوم وهي تابعة لمديرية المنيا والواحات القبلية (واحات أسيوط) وهي تابعة لمديرية أسيوط : ويوجد بمصر من الجبال سلسلتان وهما سلسلة جبال العرب شرقاً وتمتد وراءها صحراء العرب وسلسلة جبال ليبيا غرباً وهي أقل ارتفاعاً من الأولى وتمتد وراءها صحراء ليبيا وكل من هاتين السلسلتين تمتدان من الجنوب الى الشمال على مساواة النيل تقريباً الى القاهرة ثم تفرقان وتجه السلسلة الشرقية الى الشمال الشرقي وتنتهي عند قنل السويس وتجه السلسلة الغربية الى الشمال الغربي وتأخذ في الانخفاض التدريجي الى أن تساوى سطح الارض قرب البحر الأبيض ويتفرع من هاتين السلسلتين عدة جبال لكل جبل اسم خاص به أشهرها جبل السلسلة بمديرية النوبة وجبل الفطيرة في قنا وجبل المریدی في جرجا وجبل أبي فودم بأسيوط وجبل الطير بالمنيا وجبل الرخام في بنى سويف والجبل الاخضر بالفيوم وجبل المعصرة والجبل الاسود في الجيزة والجبل المقطم شرقي القاهرة والجبل الاحمر تجاه العباسية وجبل النطرون بمديرية البحيرة وجبل خيفة بغرب البحيرات المرة وجبل عتاقة في الجنوب الغربي من السويس وجبل الزيت في جنوبها . ويوجد بين سلسلة جبال العرب والبحر الاحمر عدة جبال أشهرها جبل ربارى على شاطئ البحر الاحمر وجبل الدخان بمحاذاة مدينة منفلوط . ويوجد في جزيرة الطور الكائنة بين خليجي العقبة والسويس جبل موسى وجبل سرباك وجميع الجبال المذكورة جرداء لانبات بها ولا زرع ولا شجر ويوجد بها قليل من المعادن والاسمنت والمغرة

وبعض آثار قديمة ومقاطع رخامية وبلاطيه وعدة مفاثر : وصحراء العرب بحارة عن عدة هضاب واسعة مفصلة عن بعضها بوديان عميقة • وصحراء ليبيا هي هضبة واسعة مرتفعة عن سطح النيل بنحو ٢٥٠ متراً يغشاها كثبان من الرمل الدقيق الذي توجه حركات الرياح وبهذه الصحراء توجد واحات مصر كما تقدم • أما طقس مصر فهو في غاية الجودة وقرب الاعتدال حيث قلة أمطارها وصفاء جوها وعسوها عن البراكين والزلازل والعواصف الشديدة واكتشاف البحرين لها وانتشار النيل في غالب أنحاء أراضيها وكثرة نباتاتها وأشجارها أكثرت جوها غاية اللطف ورقة اللسيم بحيث يوافق كل الامزجة ومع ذلك يمكن • ملايين بعض فروقات الطقس بانتخاب الجهات الملازمة للازاج على حسب الفصول كاختيار الصعيد في زمن الشتاء والبلاد الساحلية في الصيف وما أشبه ذلك • ومساحتها بدون صحاريها تبلغ نحو ٢٦ ألف كيلو متر مربع المزروع منها نحو ٢٣٧٣٥ كيلو متر أي قريب من ستة ملايين فدان وتبلغ مساحتها مع الصحاري نحو ٢٦ ألف كيلو متراً مربعاً ونحو ٦١٥٠٨٧٧ فدان • وعدد سكانها على بعض الاحصاءات الأخيرة نحو ٩٧٣٤٤٠٥ الذكور منهم نحو ٤٩٤٧٨٥٠ نسمة والانات نحو ٤٧٨٦٥٥٥ وينقسم المجموع الى حضريين وهم ٨٩٨٠٢٧٨ وريفان وهم ٦٠١٤٢٧ وأنواع من تبعة الدولة العلية مقدار ٤٠١٢٦ وأجانب نحو ١١٢٥٧٤ وينقسم مجموع الاجانب الى ٣٨٢٠٨ يونانيين و٢٤٤٥٤ ايطاليين و١٩٥٦٣ انكليز و١٤١٧٢ فرنساويين و٧١١٥ نمساويين و٣١٩٢ روسيين و١٢٨١ ألمانيين و١٣٠٤ أعجم و١٧٦٥ اسبانيين و٤٧٢ سويسريين و٢١٣ امركيين و٢٥٦ بلجيكيين و٢٤٧ هولنديين و١٥٥ بورتغاليين و١٥٥ سويديين و٧٢ دانماركيين و٩٢٠ أمم أخرى • والجلس المصري الحاضر الآن هو لفيف من أبناء الفراعنة (القبط) وابناء الاروام والازراك والاكراد والفرس والسوريين والعرب الفاتحين وغيرهم ولم يبق من الجنس الاصلي الخالص سوى قليل من الاقباط واللون الاصلي للاهالي هو السمرة والبقية مختلفة الالوان • وقد اشتهر المصريون بالجهد والنشاط وعدم الميل الى السكسل والبطالة لا يقر بهم المل ولا فتور في أعمالهم سبب فلاحها فانه في غاية الجلادة والصبر على المشق والانتاب

ومن أخلاقهم أيضاً دماثة الاخلاق ودعتها والاعطف والبشاشة والبساطة والكرم وسلامة النية وعدم الميل للتغرب ومن أخلاقهم المنتقدة عدم المحبة لخلاف جلسهم والتناهي في الميل الى اللهو والحظ والحلاعة والتهاق في التقليد الاعمي للأجنبي ولو بما فيه شئ من الاضرار الدينية أو الدنيوية وقلة المحبة والعواطف الوطنية وضعف البسالة وكثرة الخوف والجبن خصوصاً بعد الاحتلال حتى صار أحدهم يخشى من خيال الحاكم ومن الحاكم في الخيال الا أنهم الآن أخذت طبائعهم تتكيف بتعديل الخصال وأفكارهم تنبه الى احياء العواطف الانسانية وعماد قليل تصفو الجواهر ويقال كم ترك الأول للآخر . . واللغة العامة وهي الرسمية بها هي اللغة العربية الشريفة التي هي أفصح جميع اللغات ثم بعض اللغات الأجنبية في دوائر الحكومة والادارات الاجنبية وأكثرها استعمالاً اللغة الفرنسية والانكليزية ويتكلم سكان سيوه وأهالي الواحات ببعض لغات خاصة بهم والديانة السائدة بها هي الديانة الاسلامية الخفيفة وعدد المعتنقين لها نحو ٩٧٨٧٧٥ نفس ويوجد بها نحو ٦٣٧٣٥٧ من المسيحيين منهم نحو ٦٦٢٧٦ ارتوذكسيين و١٨٠٣٦ كاثوليكين ونحو ١٣٠٤٥ بروتستانت و١٢٥٦٩٣ اسرائيليين و٢٦٨ من أديان آخر مختلفة من بنيان وبراهمة وغيرها والحرية الدينية بها مطلقة . . أما معارفها ففي غاية الانحطاط وأكثر أهلها أميون فان القاري منهم على بعض الاحصاءات ٣٩٩٧٧١ منهم ٣٨٩٤٠٧ ذكور و١٠٢٦٤٤ اناث من مجموع ٦٨١٧٤٤ عدد المجاوزين السابعة من العمر والقاري من الاجانب ٤٦٧٨٦ من الذكور و٢٤٩٣٠ من الاناث من مجموع ٩٦٦٨٤ عدد المجاوزين السابعة من العمر وتختلف النسبة في ذلك بين المحافظات والمدريات ففي الأولى القارون ٣٣ في المائة وفي الثانية ٩ في المائة وعلى كل فهو غاية في الانحطاط العلمي ومن أعظم أسباب التأخر وفي القطر كله يوجد نحو ٨٩١٥ مدرسة منها الجامع الازهر و٢٥ مدرسة تابعة للحكومة منها ٢٢ للذكور و٣ للاناث و٣٣ مدرسة للذكور تابعة للاوقاف و٥ مدارس للصبيان تابعة للجمعية الخيرية و٤٠ مدرسة للذكور و٥٥ مدرسة للاناث تابعة لادارة الاجانب والباقي هو عبارة عن مدارس أهلية وكتائب صغيرة والمدارس العالية من مجموع العدد المذكور هي مدرسة الحقوق والمهندسة معانة والمدرسة

الطبية ومدرسة المعلمين التوفيقية والناصرية ومدرسة الزراعة ومدرستا الصناعة احداها بمصر والاخرى بالمنصورة ومدرسة البيطرة ومدرسة حربية وثلاث مدارس تجهيزية تابعة للحكومة احداها بدرب الجماميز والاخرى بشبرا والثالثة برأس النين بالاسكندرية ويبلغ عدد تلاميذ مدارس الحكومة نحو ١٢٠٠٠ ومجموعهم في القطر كله نحو ٢٠٠ ألف تلميذ وما تنفقه الحكومة في سبيل نشر العلوم يبلغ نحو ١٠٠ ألف جنيه ويطبع بها من الجرائد نحو ١٠٠ جريدة بين عربية وأجنبية وقد أخذت النهضة العلمية بها تجري في ميدان السباق في التقدم العصري وقاح نشر عبير المعارف في جميع أرجائها بما يبشر بمستقبل مسر وما ذلك على الله بعزيز و من حيوانات مصر الاهلية الخيل الجياد والبغال والحمر والجمال والبقر والجاموس والغنم والماعز ومن الوحشية الضبع والذئب والثمر والثعلب والفزال وغيرها ومن طيورها الدجاج والحمام والأوز والدجاج الرومي والهندي والبط والسمن والشحورور والخطاف والبلبل والعصفور الدوري وغيرها ومن حشرات الثعبان والحية والمقرب والورل والقنفذ وأم أربعة وأربعين والحرباء والشبث وغيرها ومن حيواناتها البحرية التماسح وأنواع كثيرة من الاسماك ويوجد بها من المعادن أنواع كثيرة منها الذهب والفضة والرصاص والنحاس والحديد والعقيق والزمرد وكانت قبل مهمة الاستخراج ثم من عهد قريب باشرت الشركات باستخراجها وبها كثير من أنواع الحجارة منها الحجر الجيري المعد للبناء تحت الماء والحجر الجيري اصناعة النحت والحجر الجيري المعد لصناعة الجير والحجر الجيري المعد لتجهيز الجير السلطاني والحجر الجيري المسمى بالدبش وحجر الجبس وهي موجودة بكثرة في جبل المقطم ومنها الحجر الرملي الشديد الصلابة والنحول لتأثير الهواء والماء ولو مع طول الزمن وحجر البلاط وهو كثير الوجود خصوصاً في جبال طره والمعصرة وحلوان وحجر الطواحين خصوصاً في الجبل الاحمر عند العباسية وقايتباى وفي بعض جهات المقطم وأجوده المستخرج من أسوان وحجر السن خصوصاً بين قنا والقيصر والحجر السماقي خصوصاً عند جبل الدخان وحجر الرمس وهو كثير في نواحي أسيوط وبنى سويف والرصاص السواني الاحمر خصوصاً في جهات أسوان ومنها البترول وهو في

جبل الزيت غرب ساحل البحر الاحمر وهو بمدد الاستخراج ومن أهم المحصولات المعدنية بها ملح الطعام والنطرون خصوصاً في ملاحات ضواحي رشيد ودمياط ووادي النطرون وبها أيضاً عدة ينابيع مياه معدنية ظهرت حديثاً في الفيوم ومياه كبريتيه في حلوان . . . أما صنائعا فضعيفة وأهمها استخراج السكر وله عدة معامل منها تسعة للحكومة والبقية للاهالي وبعض الشركات الاجنبية وبها معاملان لتكرير السكر وأكثرها كز هذه المعامل في الوجه القبلي ومن صنائعا المهمة حليج الاقطان وبها أكثر من مائة معمل معدة لهذه الصنعة أكثرها في الجهة البحرية والفيوم وبني سوايف خصوصاً في الاسكندرية ودمهور وكفر الزيات وطنطا والحلة وغيرها وبها أيضاً معامل لتبيض الأرز وهي كثيرة خصوصاً في جهة رشيد ودمياط وفوه ومنها أيضاً صناعة ترويق البيض في جميع أنحاء القطر ويوجد لها عدة معامل أشبه بالتناير يوثق بها البيض تعطى له حرارة تحاكي حرارة الحضانة الدجاجية ومنها أيضاً الصنائع المحلية البسيطة كالنجارة والحجارة والصباغة والديباغة والسراجة والصابغة والوشى ونقش الاحجار بأنحها واستخراج الروائح العطرية ونسج القطن والصوف والحزير والسكتان وعمل الطوب والحصر والزجاج والكبريت والصابون والثلج والحزف الصيني وغير ذلك مما لا حصر له . . . أما زراعتها فهي النقطة الوحيدة بمصر والقطب الذي عليه مدار ثروتها بل يمكن أن يقال ان القطر المصري هو زراعي محض فان أراضيه اجود أراضى المسكونة زراعة وأعظمها خصابة حتى أن بعض جهاته تزرع ثلاث مرات سنوياً ومساحة أراضيه الزراعية تبلغ زيادة عن خمسة ملايين فداناً وقد كانت تلك الاراضي سابقاً رملية غير صالحة للاستنبات ثم على مدى الأزمان اكتسبت الخصابة بواسطة الطبقة الزراعية التي تكونت على سطحها من رواسب الطمي النيلية الآتية من بلاد الحبشة والسودان ثم حسنها انتظام الري واتقان الزراعة وبذلك حازت تقدماً طبيعياً وقتياً وأمنت من الشرق والغرق واتسع نطاقها بالزراعة الصيفية ونالت في ترقيها درجة لم يظفر بمنلها القطر المصري في غابر الزمان وأشهر مزرعاتها الصيفية القطن وهو منتشر الزراعة في سائر أنحاء الوجه البحري والفيوم وبني سويف والمنيا وأسوط ويبلغ ثمن محصوله سنوياً نحو

١٣ مليوناً من الجنبيات ثم قصب السكر وأكثرت زراعته في الجهة القبلية ويبلغ ثمن محصوله نحو مليون من الجنبيات ثم الأرز السلطاني وعين البلت وتكثر زراعته جهة رشيد ودمياط بجوار البحيرات ثم الفول السوداني والسمسم والذرة الصيفي والفلفل وأشهر المزرعات النيلية الذرة العويجاء والصفراء وعليها مدار القوت البري وأكثرت زراعتهما في الجهة البحرية والأرز السبعيني بجوار البحيرات وأشهر المزرعات الشتوية القمح والشعير والعدس والحلبة والحناء والفول والتمس والحص والكتان والخضراوات التي تزرع أيضاً في باقي الفصول ومن فواكهها النخز والعنب والبرتقان والليمون واليوسف افندي والخوخ والمشمش والبطيخ الأخضر والبطيخ الأصفر والشمام والسفرجل والرمان وغير ذلك وأكثر فواكهها النخل فيوجد منه نحو مليون وكسور في الوجه البحري ونحو مليون ونصف في الوجه القبلي والواحات ومبلغ مجموع قيم الحواصل سنوياً نحو ٣٨ مليوناً من الجنبيات ٥٠ وأما تجارتها فواسعة داخلية وخارجية وقد زادت سعة ورواجاً كثرة طرق المواصلات البرية والبحرية فالداخلية منحصرة في حواصل البلاد الزراعية ونتائجها الصناعية والبضائع الواردة إليها من الخارج وأروج الأسواق التجارية بها هي أسواق مصر واسكندرية ودمياط والسويس وبنادر المديرية والقري الكبيرة ويزداد الرواج بها في أوقات الموالد خصوصاً في مصر وطنطا ودسوق وأوقات نتاج المحاصيل وأكثر التجارة الداخلية بيد الأهالي والباقي بيد بعض الأجانب وأما التجارة الخارجية فأكثرها بيد الأجانب ومن أهم صادراتها القطن وبزره والسكر والقمح والشعير والفول والذرة والعدس والأرز والبلح والنطرون والفسيح والبطروخ وبعض الأقمشة الحريرية كالشاهيات والقطن وغير ذلك بما تبلغ قيمته نحو ١٦ مليوناً من الجنبيات وأهم وارداتها المنسوجات الحريرية والصوفية والطرابيش والابسة وخشب العمارة والفحم الحجري والسكر والبن والصابون والدخان والشمع والزيوت والورق والزجاج والآلات البخارية والعقاقير الطبية والمطارات والخرداوات والأحجار النفيسة والنحاس والتصدير والحديد والصفيح وأنواع الأسلحة واللاواني الصهلية وغير ذلك ما تقدر قيمته نحو ١٥ مليوناً من الجنبيات والمواني المعدة للصدور

والورود هي الاسكندرية والسويس وبور سعيد ودمياط ٥٠٠ أما طرق المواصلات بها فهي
نوطان برية ومائية فالبرية هي السكك الحديدية والتلغرافات والبريد والسكك الزراعية
وطرق القوافل والمائية هي النيل وترعة البحيرات والبحر الاحمر والبحر الابيض وقنال
السويس أما السكك الحديدية فمعظمها مملوك للحكومة بإدارة مجلس مؤلف من ثلاثة
أعضاء وطني وانكليزي وفرنساوي ومجموع طولها نحو ٢٢٢٦ كيلو متراً وهي قسماً
قسم تابع للحكومة وهو الأكثر كما تقدم وقسم تابع لشركات أجنبية فالقسم الأول يبلغ
نحو ١٦ خطاً أولها الخط الجاري من مصر الى الاسكندرية وطوله ٢٠٨ كيلو مترات
والثاني من قليوب الى المنصورة وطوله ١٣٣ كيلو متراً والثالث من قليوب الى القناطر
اخيرية وطوله ١٠ كيلو مترات والرابع من بنها الى السويس وطوله ١٩٩ كيلو متراً
والخامس من بنها الى ميت بره وطوله ١٠ كيلو مترات والسادس من طنطا الى دمياط
وطوله ١٢١ كيلو متراً والسابع من طنطا الى أشمون وطوله ٦٣ كيلو متراً والثامن من
محلة روح الى زفتي وطوله ٣١ كيلو متراً والتاسع من محلة روح الى دمنهور وطوله ٧٣
كيلو متراً والعاشر من سيدي جابر الى رشيد وطوله ٦٦ كيلو متراً والحادي
عشر من الاسكندرية الى المكس وطوله ١٨ كيلو متراً والثاني عشر من امبابة الى اتياف
البارود وطوله ١١٩ كيلو متراً والثالث عشر من مصر الى شلال أسوان وطوله ٨٩٣
كيلو متراً والرابع عشر من الواسطى الى أبو كساء وطوله ٦٢ كيلو متراً والخامس عشر
من قنطرة الليمون بمصر الى المرج وطوله ١٤ كيلو متراً وللحكومة أيضاً في جهات معاملها
خطوط حديدية زراعية لنقل القصب الى المعامل يبلغ طولها زيادة عن ٦٠٠ كيلو متراً
والقسم الثاني هو خط من باب اللوق بمصر الى حلوان وطوله ٣٠ كيلو متراً وخط من
الاسماعيلية الى بور سعيد وطوله ٥٢ كيلو متراً وخط من الاسكندرية الى سراي الرمل
وطوله ١٠ كيلو مترات وقد شرع بمد خطوط آخر بعضها تم وبعضها ناهز الاتمام وهي
خط من الساحلية الى القنطرة ومن أشمون الى القناطر الخيرية ومن قنا الى القيصر
ومن شلال أسوان الى محلة نمره أربعة من الخط الواصل بين حلوان والخرطوم ٥٠٠ أما
الخطوط الزراعية فتبلغ نحو ٤٠ خطاً كلها تابعة للشركات وهي ثمانية في مديرية البحيرة

ونسعة في مديرية الغربية وستة عشر في الدقهلية والشرقية والقليوبية وسبعة في مديرية الفيوم أما الاسلاك البرقية فيبلغ طولها نحو خمسة عشر ألف وطول خطوطها نحو ٣٣٩٠ كيلو متراً وهي جميعها مصاحبة لسير الخطوط الحديدية أما البريد (البوستة) فهو حازم الانتظام حيث يوجد له أكثر من ستمائة مكتب بوستة منتشرة في غالب أنحاء القطر مصاحبة لمحطات السكك الحديدية ومكاتب التلغرافات. وأما طرق القوافل فقد كانت سابقاً كثيرة إلا أنها الآن قلت جداً بواسطة كثرة انتشار السكك الحديدية ولم يبق منها سوى الطريق الموصل بين قنا والقيصر وبين الصالحية والقنطرة والعريش وبين السويس والعقبة وطرق الواحات وأما الطرق المائية فهي نوعان داخلية وخارجية وقد كانت الملاحة الداخلية سابقاً مهمة جداً وكان عدد المراكب السائرة بها يزيد عن ثلاثين ألفاً إلا أن كثرة انتشار السكك الحديدية وانتظام شركاتها أضعف أهميتها بحيث لم يبق منها سوى اثني عشر ألفاً بما فيها من ١٢٠٠ مركب للصيد و٤٠٠ ذهبية والنيل مستعد لحمل السفن البخارية الكبيرة إلى الشلال الأول والسفن تمخر به طول السنة وأعظم البعيرات ملاحية بحيرة المنزلة وأشهر الموانئ المصرية المرتبطة بالبلاد الأجنبية هي الاسكندرية وبور سعيد والسويس وأشهر الشركات الراسية بواخرها في هذه الموانئ هي شركة المساجري مارتم وشركة اللويد النمساوية والشركة الإيطالية والشركة الخديوية والشركة الروسية وشركة بيناتسولا الشرقية الانكليزية وشركة لويدي الألمانية. وأما قنال السويس فقد تقدم الكلام عليه وأما ثروتها فقدرت بنحو ١٥٠ مليوناً من الجنيهات فيخص الفرد من أهاليها نحو ١٥ جنيهاً وعلى ذلك فهي أفقر الممالك مع كونها أخصبها ومن نحو ١٣ سنة كانت ديونها مقدرة بنحو ٢٠ مليوناً من الجنيهات وهو من أعظم البراهين على فقر البلاد وعسرها وقد جل الخطب وعظمت المصيبة في هذه الأيام وازداد العسر وتضاعفت الديون التي على الأهالي وتنازلت قيمة الاراضي وأصبحت أسواق التجارة من وقوف الحال تقدم رجلاً وتأخر أخرى إلا أن تيقظ أفكار الأهالي وتنورها بالمعارف الحديثة وتقدم النهضة العلمية والشهامة الوطنية مع جودة التربة وخصابة الاراضي وغزارة مياهها وكثرة كنوزها المعدنية تجعل الامل وطيداً بأغلاب طقس الاحوال ونشاط رجال

المصر من ضيق هذا العقال وببذل الله العسر باليسر والتراب بالتبر وما ذلك على الله
بعزيز .. أما ماليها ففي غاية الانتظام حيث إرادتها تنوف عن مصارفها عاما فعاما وقد
بلغت إرادتها في العام الماضي نحو ١٤٨١٣٠٠٠ من الجنيهات وبلغت مصاريفها نحو
١٢١٢٥٠٠٠ وهو لم يسبق له نظير في السنين السابقة والزائد يضاف على الأموال
الاحتياطية المحفوظة في صندوق الدين وعلى الخزينة المصرية نحو ٩٠ مليوناً من الجنيهات
وهو أقل مقدارا من السنين السوابق وسهام الديون المصرية لم تنزل عالية القيمة في البورصات
الداخلية والخارجية .. أما بحريتها فقد كان لها بحرية تجارية مهمة تمخر في البحر الأبيض
المتوسط والبحر الأحمر يبلغ إيرادها سنوياً ١٢٥ ألف جنيه ثم حسب احتياج الحكومة
باعها لشركة انكليزية سنة ١٣١٦ بقيمة ١٥٠ ألف جنيه وليس لها بحرية حربية سوى
أسطول يسير في بحر النيل بين مصر والسودان .. أما جيشها فالعدد المرخص به في
أفـرمانات الشاهانية هو ثمانية عشر ألفاً وترخص الزيادة عند وجود الداعي كما زيد إلى
٢٣ ألفاً عند استرجاع السودان والجنود المصرية مشهود لها بالبسالة والشجاعة والثبات
في ميادين القتال ورؤساء الجيش من الضباط الانكليزيين وترقى الحكومة الوطنيين
أحيانا إلى الرتب العالية إلا أن الترقية قاصرة على المناصب التي لا أهمية لها وتنفق
الحكومة على الجيش المصري نحو ٥٠٠ ألف جنيه سنوياً : وأميرها سمو صاحب
الرخامة الخديوي (عباس حلمي باشا الثاني) جلس على أريكة الخديوية سنة ١٣١٠ هجرية
وهو غنى عن الاطراء والتنويه بلطف سجاياه وسنى خصاله التي جذبت إليه الأرواح فضلا
عن الافئدة إلا أن ظلمة الاحتلال حالت بينه وبين أمانيه السامية التي كانت نالت بها
الامة المصرية ما لم تنله أمة قبلها قط حقق الله لنا شريف أمانيه وأعاد الماء إلى بحاريه
وأطال بقاءه وصانه وأدام سموه وأعز شأنه .. وحكومتها خديوية وهي جزء من
أملاك الدولة العلية العثمانية منحتها الاستقلال الإداري سنة ١٢٥٦ هجرية ثم منحتها مع
الاستقلال المذكور عدة امتيازات بها كادت أن تكون مطلقة وذلك في زمن المغفور له
اسماعيل باشا إلا أن ذلك مع بقاء عدة حقوق محفوظة للدولة العلية منها ٧٥٠٠٠٠
جنيه تدفع لها تلقاء سيادتها .. وتنقسم مصر إدارياً إلى ست محافظات وأربعة عشر

مديرية ستة منها في الوجه البحري وثمانية في الوجه القبلي أما محافظاتها فهي مصر القاهرة والاسكندرية ودمياط والقنال والعريش والسويس ومديريات الوجه البحري هي البحيرة والغربية والمنوفية والدقهلية والشرقية والقليوبية ومديريات الوجه القبلي هي الفيوم والجيزة وبني سويف والمنيا وأسيوط وجرجا وقنا وأسوان وأهم مدينة في الديار المصرية بل في القارة الافريقية هي مدينة القاهرة ويقال لها المحروسة وهي عاصمة القطر المصري وبها مقر سمو الجنب الخديوي وسائر المجالس والدوائر العليا وهي واقعة على الشاطئ الشرقي للنيل وعدد سكانها يقرب من ٦٠٠ ألف نسمة بين وطنيين وأجانب أسسها جوهر قائد جيوش الدولة الفاطمية سنة ٣٦٩ هجرية أيام المعز لدين الله العبيدي أول الخلفاء الفاطميين بمصر بعد موت كافور الاخشيدى وهو الذي أنشأ الجامع الشهير بجامع الازهر وبها أيضا عدة مساجد شهيرة منها جامع السلطان حسن وبرقوق وقلاوون والغوري والمؤيد وقايباي وغيرها ومن آثارها قلعة الجبل التي أنشأها صلاح الدين يوسف بن أيوب أول سلاطين الدولة الابوية بمصر وغير ذلك وبها أضرحة شريفة شهيرة وبها عدة مدارس تقدمت وغالب أبنيتها الآن على الطرز الحديث بقصور شامخة وعلاي باذخة تحديق بها الحدائق الناضرة والرياض الزاهرة والشوارع الواسعة المنورة بالانوار الغازية والكهربائية تخرق أكثرها المركبات الكهربائية (الترمواي) وبها عدة سرايات نخبة منها سراي عابدين وسراي الاسماعيلية والقصر العالي وسراي الجيزة وغيرها وبها كتبخانة جامعة من أجل كتبخانات الشرق وبها بستان لجميع الحيوانات ودارالانتيكات والآثار القديمة وبها عدة جناب منزهة ومراسح وبستان للنباتات الطبية وبالجملة فقد أصبحت تضاهي أعظم مدن أوروبا وهي شهيرة بجودة هوائها ونقاؤه وعذوبة مياهها وطيب مناخها . . . وأما تاريخها فقد تقدمت نبذة منه في الكلام على تاريخ أفريقية ونبذة منه في تاريخ اسكندرية

مصوع [*] هي مدينة على شاطئ البحر الاحمر قائمة من جزيرتين صغيرتين مرتين مرتين مع البر بواسطة جسر ويتبعها من البلاد جزيرة دهلك وجزيرة دبشة وأم كاهر وجرجيو وخطوملو وهوؤها أشد حرارة من غيرها وبمقربة منها جهة يقال لها

عيلات بنها مياه معدنية حارة وهي ذات تجارة واسعة مع السودان وقد كانت سابقاً محافظة تابعة للحكومة المصرية ثم وهبتها انكلتيرا لاطاليا بعد احتلالها مصر لتكون عوناً لها في الاحتلال المصري ثم توغلت ايطاليا بفتوحاتها داخل البلاد الى أن وصلت الى الجزء الشمالي من الجبشة ثم أخيراً دارت عليها الدائرة المشؤمة واضطرت أن ترد للجبشة أملاكها واقتصرت على مصوع كما تقدم

بَابُ النونِ معِ الميمِ وما يليهما

[نمسا] هي مملكة أوروباوية إمبراطورية يحدها شمالاً ألمانيا وشرقاً روسيا وجنوباً رومانيا والصرب والسلطنة العثمانية وغرباً بحر الأدرياتيك وإيطاليا وسويسره وهي بلاد كثيرة الجبال أشهر جبالها جبال الكاربات وجبال آلب وجبال البلقان وجبال بوهيميا بها أنهار كثيرة أعظمها نهر ديستول الذي يصب في بحر الباليك ثم نهر أودر ونهر كب ويصبان في بحر الشمال وبها بحيرة كبيرة في بلاد المجر يقال لها بحيرة بلاتون ومساحة الإمبراطورية جميعها ٢٤١ ألف ميل مربع ومساحة مملكة النمسا فقط ١١٦٠٠٠ ميل مربع وهي بلاد لطيفة الهواء قريبة من اعتدال الطقس تشتد بها الحرارة نوماً في الجهة الجنوبية منها في فصل الصيف ٥٠ وعدد سكانها وحدها نحو ٢٤ مليون نفس ومع المجر ٤١ مليوناً وهي من البلاد النامية السكان وسكانها ليف من أجاس مختلفة الطباع والأمزجة متباينة المذاهب والأميال مستعكم فيهم التعمصب الجنسي والملي الى درجة تهدد حياة السلطنة خصوصاً وقت الحروب حيث منهم نحو ١٠ ملايين المانيين يودون كل يوم الضمامهم الى الجامعة الألمانية ومنهم نحو ١٨ مليوناً سلاويين ينتظرون الدخول ضمن الدائرة الروسية ومنهم سبعة ملايين من المجر طامعون على السواًم في استقلالهم النهائي ومنهم ثلاثة ملايين من الرومانيين وغيرهم وعلى ذلك فليس للاجنسية النمساوية في الوجود لاندن ولا رسم ويوجد بها سائر أنواع الحيوانات الالهامة

أكثرها الخيول والاغنام وأراضيها في غاية الخصابة يزرع بها جميع الحبوب والبنجر والكرام والدخان وغير ذلك وغالبها الواسعة عاصرة بالاخشاب وهي من البلاد الغنية بالمعادن بها كثير من الحديد والرصاص والنحاس والذهب والفضة والفحم الحجري والملح وبها عدة ينابيع معدنية وصناعات متقدمة معظمها المنسوجات والأواني الزجاجية والكفوف والسختيان والطرايش والآلات الحديدية والاوراق والكبريت وتجارها رائجة في جميع ذلك داخلية وخارجية . وطرقها الزراعية كثيرة وترعاها قابلة للملاحة وجل مصنوعات ومزروعاتها صادرة منها وهي تقدر بنحو ٦٧ مليوناً من الجنيهات والوارد لها كذلك وبها من الخطوط الحديدية نحو ٢٠ ألف ميل وجميع أجزاء الامبراطورية مرتبطة ببعضها واللغة الرسمية بها هي الالمانية وبها أيضاً اللغة السلافية والمجرية والرومانية والابطالية والبوهيمية والديانة الغالبة بها هي الكاثوليكية وبها كمية من الارثوذكسيين والبروتستانت ونحو مليون ونصف من اليهود والديانة بها حرة مطلقة ومعارفها متقدمة كثيراً وعلومها ناجحة الا أن التقدم العملي بها أقل بكثير من ممالك أوروبا الغربية والالمانيون منها أرقى رعايا النمسا في العلوم والمعارف والعمل وبها نحو اثني عشر مدرسة كلية وعدد كبير من المدارس الثانوية وعدد الجاهلين بالقراءة من سكان النمسا ٣٩ في المائة ومن سكان المجر ٤٣ في المائة وهو انحطاط بالذم لندول أوروبا العظمى ونفقات الحكومة في نشر المعارف تبلغ نحو مليونين ونصف من الجنيهات سنوياً وتقدر ثروتها بنحو ٤٠٠ مليون من الجنيهات وهي الدولة الخامسة في أوروبا في الغناء والمالية ويخص كل فرد من ثروتها ٩٥ جنيهاً ومعظم الثروة بها لليهود والاغنياء المعظم بها قليلون وقد كانت ماليها في غاية الانتظام ولكن التكاليف العسكرية الباهظة أثقلت عاتقها وأوقعها في عسر شديد وقد تنهت ضرائبها الى درجة لم تبق في سعتها فرض ضرائب جديدة على الاهالي حيث استوعبت جميع الاشياء حتى الابواب والمنافذ والبرانيط والكلاب والقطط والدجاج والطيور فانها جميعها مشمولة بالضرائب السنوية ودخل الحكم السنوي يبلغ نحو ٨٢ مليوناً من الجنيهات وخرجها كذلك وعليها من الديون غيرتين مليوناً من الجنيهات تدفع عليه فائدة سنوية ٢٥ مليوناً من الجنيهات وهو دين فاحش

وبحريتها التجارية ضيقة محوطا ٢٣٥ ألف طونولاته والشركات التجارية للملاحة كلها
أوأكثرها بيد اليهود النمساويين ولها أسطول صغير منتظم في البحر الأبيض المتوسط
كان لحماية ثغورها وسواحلها مسدة الحرب ونظامها العسكري يقضى بتكليف كل بالغ
سن العشرين من رعاياها بالخدمة العسكرية في جيشها العامل مدة ثلاث سنوات و ١٠
سنين في الخدمة الرديفية وعدد جيشها مدة السلم نحو ٣٧٥ ألفاً ويمكنها ايصاله وقت
الحرب الي مليون من الجنود وجيشها منتظم مدرب وضباطه في كفاية من المهارة في
الفنون الحربية وتنفق على جيشها البرى والبحري نحو احد عشر مليوناً من الجنيهات
سنوياً ٥٠ وملكها الامبراطور فرنسو جوزيف جلس على كرسى السلطنة سنة ١٢٦٥ هجرية
وهو أكبر الملوك الاوروباويين سناً وأعظمهم سياسة وحزماً وبذلك قامت دتائم هذه
الامبراطورية المؤلفة من عناصر متباينة متعادلة ولولاه لم تبق في عالم لوجود ٥٠ وحوكومتها
مبراطورية دستورية نيابية مؤلفة من حكومتين مستقلتين هي الحكومة النمساوية
الحكومة المجرية ولكل منهما مجلس نواب مستقل ودوائر خاصة ولها الاستقلال
لها في جميع الامور الملكية والعسكرية الا أن لها ارتباطاً مع بعضهما في بعض الشؤون
الحربية الخارجية وهي وان لم تكن قوية الاستعداد برأ وبحراً أمينة على حدودها من
جهة ايطاليا والمانيا ولها موقع مهم في أوروبا وعندنا ما يكفيها لحفظ كيانها الا انها لتباين
عناصر سلطنتها الداخلية واختلاف أمزجتها وأمياها وأنحلال روابطها الاجتماعية وميل
جميعها الى التنصل من ربة سيادتها خصوصاً بسبب ما كابدته من مشقات التكاليف المالية
الشاقة التي أثقت ظهرها لانها لم تكن الا لحفظ كيان النمسا من السقوط والامبراطورية
من الاضمحلال مع أن جميع رعاياها خصوصاً المجرين لا مضره لهم من انحلالها ولا
فائدة لهم في بقائها وبواسطة ذلك كانت من أحوج الدول الى تعزيز قوتها وتأبيد دتائم
سلطنتها وحماية هيكلها من السقوط خصوصاً وهي مهددة من جهة روسيا وتركيا
والعرب بما تخشى منه سوء العواقب ولذا اضطرت الى الدخول في التحالف الثلاثي
مع ألمانيا وايطاليا استئناً من غوائلهما واستناداً عليهما وهي مباله الى توطيد دتائم السلم
مع جميع الدول وهي منقسمة الي احدي عشرة مقاطعة كبيرة الاولى أرشيد وكية

التمسا وهي واقعة في شرق مملكة باويرة وهي ولاية جيدة التربة كثيرة المدن الصناعي
تتمد بها عدة جبال عالية كثيرة الغابات والمراعي وطاصتها مدينة ثينا الواقعة على ساحل
نهر الدانوب الايمن وهي العاصمة للامبراطورية ومن أطرف وأجل المدن الاوروبوية
وعدد أهلها نحو ١٣٠٠٠٠٠ نسمة وبها جملة مدارس مهمة ومدرسة جامعة من الدرجة
الاولى وبها متاحف محتوية على بدائع الآثار القديمة وفنائس عديدة وبها عدة معامل
يصنع بها جميع المصنوعات المهمة خصوصاً الآلات الموسيقية وبها أيضاً عدة سرايات
ملوكية ومنتزهات أنيقة. • الثانية دوكية استيريا وهي واقعة بجنوب الولاية السابقة وهي
مدينة مهمة وعدد سكانها نحو ١١٠٠٠٠ نسمة. • والثالثة مقاطعة إيليميريا وهي في الجهة
الجنوبية من السلطنة أيضاً ومركز ادارتها كلاجنفورت ومن مدنها تريستا وهي واقعة
على البحر الابيض وميناء تجارية مهمة شهيرة بها عدة مصانع كبيرة لبناء السفن وتكرير
السكر وعدد سكانها ١٦٥٠٠٠ نسمة. • الرابعة تيول وهي اقليم جبلي وعصا الطرق صعبة
المسالك أهلها شهبون بالشجاعة والبسالة. • الخامسة ايلة بوهيميا وهي واقعة في الجهة
الجنوبية من مملكة بروسيا عدد سكانها نحو ستة ملايين نسمة وأراضيها في غاية الخصابة
بها كثير من المعامل وبها عدة بنايع معدنية وعاصمتها مدينة براج بها من السكان نحو
١٨٠٠٠٠ نسمة والسادسة والسابعة ولايتا مورافيا وسليسيا وهما في الجهة الجنوبية
الشرقية من بوهيميا والجزء العظيم منها مغطى بالمستنقعات وأشهر مصنوعاتها الجوخ
والقماش والزجاج. • الثامنة والتاسعة مقاطعتا غاليسيا ولودمارية وهي في شمال شرق جبال
الكاربات بها كثير من اليهود وهم أهل الثروة بها ومعظم التجارة بأيديهم. • والعاشر ولاية
دلماسيا وهي واقعة في سواحل بحر الادرياتيك وأشهر حواصلها الزيت والزيتون والاسفنج
والحرير. • الحادية عشر ولاية البوسنة والمهرسك وهي في الاصل ولاية عثمانية يحدها شمالا
مملكة المجر وجنوباً أمانة الجبل الاسود وشرقاً مملكة الصرب وغرباً اقليم دلماسيا ومساحتها
٢٣٧٥٠ ميلاً مربعاً وعدد سكانها نحو ١٥١٤٠٠٠ ومركزها مدينة بوسنة ^{بيرتين}
أهلها من البشناق الذين هم نوع من السلاو وأغلب أراضيها جبلية بها معادن كثيرة خصوصاً
الحديد والنحاس وتصنع بها ملها الاسلحة النارية وطاصتها مرتبطة ببلاد التمسبا بالخطوط

الحديدية وقد احتلتها النسا الى أجل غير محدود الا أن حقوق الدولة بها محفوظة ولا زالت معتبرة من أملاكها وأما بلاد المجر فقد تقدم الكلام عليها في حرف الميم

❦ باب الهاء مع التون وما يليها ❦

[هند] ذكرها في الاصل وقال غيره ه هي من اقليم آسيا الشرقية يحدها شمالا ملك التركستان وشرقاً ملكة برمانيا وخليج بنغال وجنوباً المحيط الهندي وغرباً خليج عمان وشمالاً بغرب خانات بلوخستان وملكة افغانستان وهي محاطة بالمحيط الهندي من الشرق والغرب والجنوب ويتكون منه خليج بنغال من الجهة الشرقية ويشغل الجهة الغربية من هذه البلاد خليج عمان وجبالها أعظم جبال الدنيا ارتفاعاً منها جبال هاليا ومعظم ارتفاعها ٨٨٥٠ متراً فوق سطح البحر وجبال هند كوش وجبال سليمان وجبال همالا وجبال الغات وأكبر سهولها السهل الواقع بين نهر السوند ونهر براهما بوترا الذي يخترقه نهر الكنك وطوله ١٥٠٠ ميل وأنهارها كثيرة جداً أشهرها نهر براهما بوترا وهو أطولها وأعظمها ونهر الكنك ونهر مهانادي ونهر جودافري ونهر كينستنا وكلها مصادرهما من القطر الهندي وتصب في خليج بنغال والتي تصب في خليج عمان هي نهر تابق نربوداء ونهر سابور متي ونهر اندوس ومساحة القطر الهندي وحده يبلغ نحو مليون و٣٥٠ ألفاً من الاميال المربعة ومع الجزائر التابعة له في خليجي عمان وبنغال وبلاد برمانيا تبلغ نحو مليون و٥٦٠ ألف ميل مربع وهي أكثر بلاد الدنيا سكاناً بعد الصين فقد بلغ عددهم على بعض الاحصاءات نحو ٢٩٠ مليوناً من الانفس وقدر لكل ٢١٤ سلم بها ميل مربع من أراضيها والزيادة السنوية تبلغ ٥ في الالف وهم كثيرو التناسل والضرب نفوس منهم ٢٥ في المائة قبل تمام السنة من العمر ومعدل العمر بها ٢٤ سنة وهم مع الملايين من اجناس مختلفة والعنصر الكبير منهم الهنود ثم الافغان والبانخ والبلاقيون والصينيون والبارزيون والعرب والجركس والاوروبيون ويوجد فيها الآن

نحو ألف طائفة أشرفها طائفة البرهمنت ومن طوائفها طائفة كشارياس ووايسياس وسورداس وأحط الطوائف بها طائفة بارياس وقبل دخول الانكليز كان اختلاف هذه الطوائف له تأثير قوي في العصبية في البلاد الا أن النفوذ الانكليزي الآن أضعف ذلك والسواد الاعظم منهم من المجلس الآري الهندي ثم الدارفيدي والسكولاد والتبت وغيرهم ولغاتهم كثيرة يرجع أكثرها الى السلسكريتية والبالية وهما أقدم لغات الهند ويبلغ عدد اللغات المتكلم بها في الهند الآن نحو ثلاثين لغة بلمجات متعددة وأكثرها انتشاراً هي اللغة الهندية ثم البنغالية ثم المراتيه ثم البانجالية ثم التلوجية والتاملية والملابارية والاوردية والفارسية ثم اللغة العربية بين طلبة الاسلام والديانة الغالبة بها هي الوثنية بأنواعها وأكثرها انتشاراً الديانة البوذية ثم غيرها على المعدل الآتي وهو من البراهمة ٧٨٣٢٧٢٧ ومن الحيوية ٩٢٨٠٠٠٠ ومن المسيحيين ٢٢٨٤٠٠٠ ومن اليابانية ١٤١٦٠٠٠ ومن المسلمين ٥٧٣٢٢٠٠٠ ومن البوذية ٧١٣١٠٠٠ ومن الاسياخ ١٩٠٨٠٠٠ ومن عباد الشمس ٩٠٠٠٠٠ ومن اليهود ١٧٢٠٠٠ ومن أديان أخرى نحو ٤٣٠٠٠ أما معارفها ففي غاية الانحطاط ولا يقرأ من الهنود سوى أربعة منهم في المائة وهو من سياسة انكلتيرا في مستعمراتها خوفاً من تيقظ أهاليها المفضى الى طلبهم حقوقهم منها ولذا لا تنفق على نشر المعارف في الهند سوى ثلاثة ملايين من الجنيهات علي ثلاثة مدارس كلية و١١٨ ألف مدرسة ابتدائية مع أنها تنفق على مدارسها في أوروبا نحو ١٢ مليوناً من الجنيهات وسكانها في أوروبا أقل من سكان الهند بتسع مرات وحيواناتها كثيرة من جميع الاجناس والانواع وغرائب الاشكال ومن الوحشية النمر والفهد والذئب ووحيد القرن والضبع ونعلب الماء والكركدن والنسناس وخنزير البر والقردة والغناب والقبيله والبقرة والوحش والظبي والسلاحف والافاعي الخبيثة القتالة وقد ذكر أنها تقتل نحو ١٥ ألف نسمة كل سنة ويوجد في أنهارها التماسح وفي غاباتها الطام والحمام والطيور وسائر الحيوانات الاهلية موجودة بها وكذا يوجد بها أكثر من الثمينة وهي أغني البلاد في الأحجار الكريمة كالماس خصوصاً الياقوت والعقيق والثمن الموضوعة الموجودة بها نحو ٣٥٠ مليوناً من الجنيهات ويستخرج منها نحو أربعة

طناً من الفحم الحجري وبها كثير من مناجم الحديد والملح وملح البارود وغير ذلك وهي من أحسن البلاد وأجودها زراعة وأراضيها في غاية الخصوبة الا أن زراعتها كانت مهملة وفلاحتها متأخرة ومن عهد غير بعيد انتبعت الحكومة الانكليزية الى انحطاطها فألشأت بها عدة ادارات زراعية لتعليم فنونها وأصلحت الري بإنشاء عدة ترع كافية وأتخذت ضبط المياه وبذلك انتظمت زراعتها وأتت بأغلال وافرة لم يرها الهنود قبل ذلك ومن أكثر حاصلاتها الحنطة والأرز والأفيون والقطن والنيل والجوز الهندي وأدخلت بها أخيراً زراعة الشاي والبن فأنت بغاية النجاح وأثمارها في غاية الجودة خصوصاً الموز ويزرع بها أيضاً قصب السكر ويصنع منه كميات وافرة وبها كثير من النبات والاعشاب الطيبة وسائر أنواع البهارات موجودة بها كجوز الطيب وحب الهال والقرفة والقرنفل والسكبابية ونحوها وأغاب محاصيلها صادرة الى الخارج . وأما صناعاتها فهارة الهنود وتقدمهم في بعض الصنائع التي تفردوا بها شهيرة من قديم الزمان ومن أبدع صنوعاتهم النمش والترصيع في الخشب والعاج والمنسوجات الحريرية وأنواع الاطالس والجنافس والقطيفة والحرائر المطرزة بالذهب والفضة والشيلاان الهندية والادوات النحاسية والبرونزية والخزف الصيني وغيرها وكلاهما كثيرة الرواج في سائر الاقطار وتباع بأثمان عالية وهي من أوسع البلاد تجارة وهي تتسع يوماً فيوماً وأغلب تجارتها الخارجية بيد الانكليز وكثير من تجارتها الداخلية المهمة بأيديهم أيضاً وأهم صادراتها الأرز والقمح والأفيون والقطن والحرد والبن والشاي والجوز الهندي والنيل والاقشة الحريرية وقدرت قيمتها بنحو ١١٧ مليوناً من الجنيهات وأغلب وارداتها الصناعية من مصانع انكلتيرا وتبلغ وارداتها نحو ٨٠ مليوناً من الجنيهات وجميع طرقها العمومية منتظمة 'السكك الحديدية منتشرة في جميع أنحاء البلاد بأموال الهنود وهي تبلغ نحو ٢٠ ألف ^{سنة} ^{والصرب} ^{بمن} ^{مع} ^{الملك} ^{المهتر} ^{سكانها} ^{وخصوبة} ^{أراضيها} ^{ووفور} ^{معادنها} ^{وقابلية} ^{أهاليها} ^{لالتري} ^{ولولا} ^{تفرق} ^{بسبب} ^{اختلافهم} ^{الدينية} ^{وتفرق} ^{كلهم} ^{واستحكام} ^{الشقاق} ^{الى} ^{بينهم} ^{المفضي} ^{الى}

اهمال الحقوق الوطنية وتقاعد الهمم عن نوال الترقى الوطني لكانوا من أعظم الأمم ثروة وتقدماً وأما الثروة الاهلية فهي ضعيفة جداً حيث متوسط ثروة الشخص الهندي نحو ١٩٠ غرساً فهم من أفقر سكان العمران بل خمسهم عاجز عن تحصيل قوته الضروري الايشق النفس ولذلك دائماً تنبأها المجامع المتلفة لآلاف من أهاليها ويوجد بها نحو ٦٠ ثراً من الاغنياء العظام الذين تقدر ثروتهم بالملايين من الجنيهات وماليها في غاية الوفور والانتظام ويباغ ايراد حكومتها سنوياً نحو ١٠٠ مليون من الجنيهات ومصروفها قريب من ذلك والضرائب بها ثقيلة جداً وأكثر الوظائف أو كلها بيد الانكليز وتبلغ مرتباتهم سنوياً نحو ٣٠ مليوناً من الجنيهات وعلى خزيتها من الديون نحو ١٨٠ مليوناً من الجنيهات وسهامها بيد الممولين من الانكليز وبالجملة في حكومتها في غاية الفنا وشعبها في أعلى درجات الفقر وهو لاشك من فضائل الاستعمار ونكبات الاحتلال وجيوشها منظمة كالجيوش الاوروباوية ومساعدة بأحسن الاسلحة وأحدثها الاجيوش الممالك المستقلة منها فانها لم تزل على الطرز القديم وبها من الجنود الانكليزية نحو ٧٤ ألفاً ومن الجنود الهندية نحو ١٥٠ ألف جندي وغاية ما يرقى العسكري الهندي الى درجة اليوزباشى والمراتب التي فوق ذلك من حقوق الضباط الانكليزيين وعددهم في الجيش الانكليزي نحو ١٦٠٠ ضابط ومجموع الجيوش العاملة من النوعين نحو ٢٣٠ ألف جندي ولها بحرية مؤلفة من ١٢ بارجة حربية ومصاريف بحريتها سنوياً نحو ٥٥ ألف جنيه ولابحرية تجارية لها حاكمها الملك أدورد السابع جلس على كرسى الملك سنة ١٣١٩ هجرية ولازال الممالك المستقلة بها أو التي تحت الحماية يحكمها الملوك الاصليون تحت سيادة انكليزها . وحكومتها امبراطورية انكليزية ينفذ أوامر حكومتها والانكليزي تحت رآسته مأمور في لوندرة يقال لهسكرتير يتولى جميع متعلقات الهند ويبيده زمام أموره بمجلس مؤلف من خمسة عشر عضواً منتخبون لمدة عشر سنوات وأما الممالك المد بها فيحكاهم أمراء من أهلها مقيدة اجراءاتهم بمشورة مندوب انكليزي يقن وبعض هؤلاء الأمراء يدفعون للانكليز جزية سنوية . وتنقسم المملكة الهنم قسمين الهند الانكليزية وهي تحت نفوذ انكليزها مباشرة والهند المستقلة الدا-

الحماية . . . فالأولى تحتوي على عدة ولايات وهي يمباي ومدراس والولايات الشمالية الشرقية
 وينغال والولايات المركزية الواقعة في وسط المملكة وبنجاب وبراير واجير وغيرها
 . . . والقسم الثاني وهو الداخل في الحماية يحتوي على نحو ٢٠ مملكة وهي مملكة النظام
 وبوبول ويوندا كند وسنديا وهولكار وأرجابوتنا وبهوبال ولادرك وبوستان وكفاوود
 وسيرمور وكشمير وكاتش وكانباي وجويكدار وكولابور وساوندواري وميسورا
 ورافانكور وكوشين . . . وأما تاريخها فالقديم منه مشحون بالخرافات الغربية وقد كان استولي
 على هذه المملكة وعميس الثاني ملك مصر ثم أخذتها الملكة سميراميس ثم داريوس
 ملك المعجم ثم اسكندر المقدوني ثم فتحها المسلمون سنة ٩٣ هجرية في خلافة الوليد
 ثم أخذها المعجم ثانياً على يد العائلة الغزنوية ثم خلفتها العائلة الغورية ثم تيمورلنك ثم
 دخلها البورثاليون وامتلكوا بعضها ثم الفلمنكيون ثم دخلتها انكلترا سنة ١١٠٩ هجرية
 بالهجرة التجارية ولم تزل تتدرج في التداخل في بلادها الى أن استوات عليها بعد حروب
 مريرة ومصاريف طائلة وقد أهاج الهنود نيران العصيان قصداً للتخلص من ربتها
 سراوياً ولكن لم يتوقفوا لذلك وأسباب ذلك كثرة تنوع أهلها واختلاف مللهم ونحلهم
 ثم في سنة ١٢٩٢ لقتب دكتوريا ملكة انكلترا بأمبراطورة الهند في موكب حافل
 لم يسبق له نظير ومع ذلك الى الآن لم تسب الراحة في الهند ولا زالت الثورات تهبج
 كل سنة في جهة من الجهات والله أعلم بالمستقبل

باب الهاء مع الواو وما يليهما

سلف هولاندا [* مملكة من ممالك أوروبا عبارة عن إقليم منخفض مفضى بالمستنقعات
 والضرير مع ألمانيا وغيرها . . . يحدها جنوباً مملكة باجيكاً وشمالاً وغرباً بحر الشمال وشرقاً ألمانيا
 والفضة بحر الشمال من الجهة الغربية ومنه يتكون خليج زويدرزة بواسطة طغيان

مياهه وليس بها جزائر كبيرة ولا جبال بل هي مكونة من الطمي والرمال الواردة بمياه
الانهار كما أنها لا وجود بها للحجارة والمعادن وسواحلها في غاية الانخفاض ولذا كانت عرضة
للطوفانات البحرية دائماً ولانخلاص من هذه الورطة أقيمت عليها عدة جسور متينة
بأشكال بديعة ويمر بها عدة أنهر أشهرها نهر الرين ونهر الموز ونهر أسكوت وكلها تصب
في بحر الشمال وتحدث فيضانات هائلة تعود على البلاد بالاضرارات الباهظة ومساحتها في
أوروبا وحدها نحو ٣٣ ألف كيلو مترا مربعا ومساحة مستعمراتها في أمريكا وآسيا
والجزائر الاوقيانوسية نحو ٧٥١٠٠٠ ميل مربع فهي تقريبا كالكلثيرا ومساحة مستعمراتها
أكثر من مساحة بلادها الاصاية نحو ٦٥ مرة وهو اؤها في غاية الرداءة كثير الرطوبة
والعفونة ولولا اعتناء الحكومة والاهالي بنظافة البلاد فوق الطاقة لما أمكن سكانها
وعدد سكانها نحو خمسة ملايين من الاضس وعدد سكان مستعمراتها أكثر من ٣٥
مليون والهولنديون من أصل جرمانى أقرب شبيهاً بالالمانيين في العادات والطباع وهم
أهل شجاعة وفطنة واقدام ونشاط ويقال انهم أهل لين ورفق وكرم أخلاق وتواضع
ولسكن سوء معاملاتهم وكثرة جورهم وظلمهم التي تنفر أذواق الحيوانات فضلا عن
البشر التي يجرونها في مستعمراتهم خصوصا في الجزائر الاوقيانوسية كجاوه وآشى وغيرها
يقضى بأنهم في غاية القساوة وشراسة الاخلاق وغلظ الطبع وأراضي هذه البلاد في
غاية الجودة والخصابة والزراعة بها في تقدم عظيم وهي كثيرة المروج والحدائق والمراعي
وحاصلاتها الجبوب والبنجر والدخان والتموة والسكتان وأنواع الخضراوات وزهورها
غريبة في الظرافة وهي خالية عن الغابات والمعادن حتى الفحم ووقود أهاليها نوع من
الفحم متحول بفعل كياوي من بقايا الحشائش والنباتات المندثرة أما صناعتها فهي في غاية
التقدم كتقدمها في مملكة البلجيك وبها معامل ومصانع كثيرة وينسج بها جميع أنواع
المنسوجات وتصنع بها الاوراق من كل صنف وتنشأ في معاملها جميع أنواع السفن و
من الدول الكبرى في التجارة مع قلة سكانها وضيق نطاق بلادها وصادراتها هي حيا
الزراعية والصناعية المتقدمة وهي تبلغ نحو ٩٣ مليوناً من الجنيهات و وارداتها نحو
١١ مليون جنيه وهي الدولة الخامسة في التجارة وهي كثيرة الطرق التجارية والنز

وأكثر أنهارها قابلة لسير السفن وحيث كان ساحلها قابل العمق لا يمكن النشاء المواني به التي بدلتا ترعتان عظيمتان تمخر فيهما السفن وترسو امام المدن المهمة احدها جنوبية والأخرى شمالية يمتدان من امستردام وتنتهي الاولى عند مدينة اموزن والثانية عند مدينة هدلر . واللغة الوطنية بها هي الهولندية المشتقة من الجرمانية والمعارف بها في أعلى درجات التقدم بحيث لا يوجد بها الجاهل للقراءة والكتابة الا الاطفال وبها عدة مدارس جامعة وعدة مدارس متنوعة والدين السائد بها هو البروتستانتى وهو المذهب الرسمي وبها نحو مليون من الكاثوليك ونحو مائة ألف من اليهود والحرية الدينية بها مطلقة رسميا . وهي عظمة الثروة تقدر ثروتها بنحو ١٨٠ مليوناً من الجنيهات ويخص منها كل فرد من أهلها ٢١٦ جنيهاً ونقود المعاملة بها كثيرة وماليتها في غاية التوازن يبلغ ايرادها عدداً مستعمراتها ١١ مليوناً من الجنيهات ونفقاتها أقل من ذلك . وبحريتها التجارية مهمة أغلبها من الطرز الحديث ومحمولها ٣١٥ ألف طونولاته ولها عدداً ذلك ٨٠٠٠ سفينة شراعية . وعندها أسطول حربي منظم يكفي لحماية سواحلها وحفظ مستعمراتها . وجيشها منظم مدرب على الفنون الحديثة وعدده في السلم نحو ٧٠ ألف مقاتل وعندها من الرديف نحو ٧٠ ألف أيضاً وتقدر في الحرب ان توصله الى نحو ٢٠٠ ألف جندي بالعدد الكافية . وملكها الملكة ويلهلمن جلست على كرسي المملكة سنة ١٣٠٨ هجرية وهي كاملة الاستعداد العلمى من جميع الفنون . وحكومتها ملكية دستورية . وسياستها مسالمة جميع الدول والميل لجرمانيا للجامع الجلسى والدينى والافروي بينها وتظهر التودد لانكلترا رعاية لجاورتها في مستعمراتها خارج أوروبا وهي مكتفية بمستعمراتها عن استعمار غيرها وهي أول دولة نانوية في الاستعمار . وتنقسم هذه المملكة الى ١١ ولاية وخاصة لجميع مدينة لاهي بها نحو ١٧٠ ألف نسمة وهي شهيرة في قوة استحكامها واتقان مبانها وتنظيمها ومن مدنها المعدودة امستردام وقد تقدمت في الحمزة مع الميم ومنها مدينة هارلم والصربليد ومدينة أو تراخت ومدينة روتردام وغيرها وبلادها شهيرة جميعها باتقان مع الملا يظافتها وانتظامها زيادة عن بقية البلاد الاوروباية . ومستعمراتها في الهند الشرقية والمغولبية ندورة وسوماره ولامبوانغ وبلا مبالغ واتشين وريوف وتبكا وبليتون وبورينيو

الغربية والجنوبية والشرقية وسليب ومينادو وامبوان وترنانا وغينا الجديدة الغربية
وتيمور ولبوك ومساحة هذه المستعمرات ٦٩١٥٤١٧ كيلومترا ٠٠ وسكانها عدا الاوروبين
نحو ٣٧ مليوناً وفي الهند الغربية حكومتا كورساوسورينام ٠٠ ومساحتهما ١٣٠٣٣ كيلومتر
وسكانهما ١٣٥ ألف ٠٠ وتاريخها القديم ليس معلوماً علماً كافياً والمحقق انها كانت أولاً
جزءاً من مملكة شارلمان ثم استقلت ثم ضمها قليل أحد أمراء بورغونيا الى مملكته ثم
انتقلت الى مملكة أوستريا ثم بمساعدة انكلترا تخلصت منها واستقلت بعد حروب هائلة ثم
استولت عليها المشيخة الفرانساوية سنة ١٢٢٥ هجرية واغتصمت انكلترا الفرصة في ذلك
الوقت واستولت على جميع مستعمراتها الخارجة عن أوروبا ثم عند سقوط بونابرت سنة
١٢٣١ انفرج أمرها وانضم اليها البديك وردت اليها انكلترا ما أخذته منها سوى
سيلان ورأس الرجا الصالح وغيانا الاميركية ثم في سنة ١٢٤٦ هاجت بلجيكا عليها واستقلت
عنها رسماً ومن ذلك التاريخ أخذت تبذل جهودها في الاستعمار في جزائر الاوقيانوس
الهادي ولم تزل سالكة هذا المنهج الى الآن

باب الألباء مع الألف وما يليهما

[يابان] هي امبراطورية واسعة الارزاء مكونة من مجموع عدة جزائر تبلغ نحو
أربعة آلاف جزيرة كأنه في الشرق الاقصى لآسيا شرق الصين في المحيط الهادي ومنتشرة
فيه بشكل هلالى ٠٠ يحدها شرقاً المحيط الهادي وشمالاً بحر أوخستك وبوغاز البيروز
وغرباً بحر اليابان وبوغاز كوريا وجنوباً المحيط الهادي وهي بلاد جبلية كثيرة البراكين
والزلازل يمتد في شاطئ جزرها الشرقى سلاسل جبال شامخة متصلة ببعضها مخترقة لجزيرة نيبون
وتفصل عند بوغاز سنجارى الكائن بين نيبون وبيدو أشهرها جبل بارنجتاك البالغ من الارتفاع
٣١٣٩ متراً وجبل نانيا ما المرتفع ٢٨٩٦ متراً المكونة من الجرانيت أو الخنزف ومن جبالها
إيتاوي بي ٠ وتوكالسي تاكي ييزو ٠ وفوسى ياما ٠ وهاكوسان بجزيرة نيفون ٠ وكريمايا بكيو

وفي أكثر قم هذه الجبال براكين بعضها ساكن وبعضها متحرك ولا تمر سنة الا وينفجر بها بركان جديد واشهر براكينها بركان فوزياما بجزيرة نيبون وارتفاعه ٣٧٣٠ متراً فوق سطح البحر وعلى مقربة منه بركان أو سوسان كيوشيو يبلغ قطر فوهته ١٩ كيلو متراً وهي شديدة الزلازل كثيراً ما تخرب مياينها وتحدث بها اضطرابات جسيمة ووقاية من اضطراباتها اتخذ الاهالي بناء منازلهم من الخشب على طبقة واحدة ٠٠ اما سهولها فتادرة وضيقة وشواطئها كثيرة التعاريج والخلجان واشهر خلجانها خليج ناجازاكي وكاجوزيما بجزيرة كيوسيو وخليج أوزاكا وطوكيا نيفون وخليج هاكودادي بجزيرة يوزو وبين كيوسيو وسيكوك ونيفون بحر يسمى البحر المتوسط الياباني ٠٠ ومن أشهر بوغازاتها بوغاز لاروز بين جزيرة ييدو وسنجالين وبوغاز كوريل بين شمال اليابان وشبه جزيرة كتشكا وبوغاز سنجاري بين جزيرتي نيبون وييدو وبوغاز كوريا بينها وبين جزر اليابان وبوغاز فرموزه بينها وبين الصين ٠٠ وأنهارها صغيرة وقصيرة جداً بسبب احاطة المياه بها من كل جانب وتشعب الجبال بها طويلاً وعرضاً وأطول أنهارها لا يزيد عن ٤٠٠ كيلو متر ومن أنهارها نهر كتروجوا في جزيرة هوندو الذي منبعه من جبال سيتانو ويخترق مقاطعة ميتو ويصب في خليج أو رايفان في بحر اليابان وجميع الأنهار اليابانية غير صالحة للملاحة وأشهر بحيراتها ديوا التي يبلغ طولها ٨٥ كيلو متر وعرضها ٢٥ كيلو متر وطول محيطها ٢٩٠ كيلو متراً وهي محاطة بالثلال ومشحونة بالاسماك النفيسة ٠٠ وهوؤها على الاجال لطيف للغاية الا انه في الجزائر الغربية بارد وفي الشمالية أبرد منه حيث يأتيها تيار قطبي بارد وهو في الجنوب والشرق حار حيث تمر بهما ريح بحرية تسمى عند أهلها (كروسيو) أي الريح السوداء ويهطل المطر في كافة الجزر اليابانية بكثرة وعلى الخصوص في جزيرة ييدو ويكثر الجليد في الشتاء على شواطئها وتكثر المطلة على البحر الياباني ٠٠ وأراضيها في غاية الخصابة وجبالها مكسية بالغابات والزراعة والصناعات المهمة ومهم بها جداً وهي قابلة لمزروعات المنطقة المعتدلة والمنطقة الباردة ومن أهم مائتها أنواع الحبوب كالحنطة والشعير والفول ونحوها وسائر أنواع الخضراوات والفواكه والفول السوداني والسكر وشجر التوت وأشهر حاصلاتها الزراعية الارز وغلاته سنوياً نحو ٥٠ مليون

ست ملايين من الفرنكات وبلغت الآن نحو ألفي مليون وأشهر حاصلاتها الحرير الخام والمنسوج والقطن الخام والملسوج والفحم الحجري والنحاس والارز والشاي والأواني وأنواع الخرداوات والكبريت ويبلغ عدد السفن التي تدخل موانئها وتخرج منها سنوياً ١٥٠٠٠ سفينة يبلغ مجموعها نحو ٢٥ مليون طن ويبلغ عدد سفنها التجارية ٢٥٠٠٠ سفينة . . والطرق الزراعية والتجارية آخذة في الانتشار بها يوماً فيوماً حتى قاربت أن تم سائر أنحاء المملكة والطرق الداخلية في غاية الانتظام وشوارعها في غاية الاتساع والجمال مكتتفة بالأشجار ومنورة بالأنوار الكهربائية . . ومساحة مسطح أراضيها تبلغ نحو ٤٢٠ ألف كيلو متر مربع عدا الجهات التي ألحقت بها أخيراً بعد حربها مع الروس فهي صغيرة المساحة ولكنها كبيرة يسكنها حيث يبلغ عددهم نحو ٥٠ مليوناً من الأفسس والزيادة السنوية في نمو سكانها هي ١٥ في الالف . . وقد اختلف المؤرخون في أصل الأمة اليابانية فقيل انها من سلالة قوم المازيين أغاروا على بعض جزرها واستوطنوها وقيل انها من الأصل المغولي استنتاجاً من الشكل والهيئة واللغة والآثار الموجودة في بلادها ثم رعت الي أنواع مختلفة وقيل انها من سلالة قوم صينيين استوطنوا هذه الجزائر فراراً من ظلم المغول والنتز وجورهم أخذوا من شبههم في الهيئة والعادات والدين ولكن الظاهر انه لا دلالة في ذلك على اتحادها مع الأصل الصيني فان كثيراً من أنواع البشر مشاركة لبعضها في بعض الصفات مع تحقق الاختلاف في الأصول كالفرنساوي والانكليزي والاتحاد الديني واللغوي موجود في أكثر أنواع البشر مع عدم وجود الاتحاد في الأصول وقد ظهر من عدة قرآن ان هذه الأمة قد استعارت الكتابة الصينية من نحو ١٢ قرناً والفرق بين اللغة اليابانية والصينية كالفرق بين أحدهما و اللغة الأوروبية وأما الأمة اليابانية نفسها فقد أبت أن تكون سلالة أمة بشرية كبقية سائر الأرضية بل أخذتها العزة ودعتها للانتساب للأمة السماوية وما جاء في ذلك في الضرب ما ذكر في تاريخ كوجيكي وتاريخ وينونجي المؤلفين في تاريخ القرن الثاني من مع المأله وهو ما ترجمته . انه عند ما نزل أجدادنا من السماء الى أرض جزيرة كيوشيو والمغول بلاد مسكونة بقبائل متوحشة يرأس كل قبيلة منها زعيم شديد البأس نافذ

الكلمة فوق القتال بين أجدادنا وهؤلاء الاقوام وانتصروا عليهم وغزوا منهم جزيرتي
 كيوشيو وشيكوكو ثم أخذوا بعد ذلك في محاربة سكان الجزر الأصليين مثل نيبون
 المشتق منها اسم اليابان وتغلبوا على قبائل اينوس المتوحشة وجعلوا مقر حكومتهم في
 موضع لا يبعد عن مدينة كيوتو وقد استمرت القلاقل والاضطرابات ودام النزاع بين
 أجدادنا وهؤلاء المتوحشين عدة قرون وانتهت بسيادة الامن والخضوع لسلطة أبناء
 السماء انتهى . . ولم تزل بقايا قبائل الاينوس موجودة الى الآن قاطنة جزر يذو وسغالين
 وكوريل في شمال اليابان وهي أمة بربرية من البساطة على جانب عظيم وفي قاية من
 الخشانة والجهل معيشتها من الحرب والصيد ودينهم عبادة قوى الطبيعة فيعبدون
 الشياطين ويعتبرونها آلهة الشر والأنهر التي يصطادون منها الأسماك والغابات التي
 يقتنون منها أنواع الحيوانات ويعتبرونها آلهة الخير حيث يرزقون منها ويعبدون
 الكواكب لاشرافها عليهم ولغتهم لفظية لا تكتب وحسابهم لا يتجاوز الألف ولم تزل
 الأمة اليابانية الى الآن تعتقد ان عائلة حكامها التي هي عائلة الميكادو ليست بشرية الأصلية
 وان بلادها فقط هي التي خلقها الآلهة وان بقية البلاد وجدت بتأثير قوى الطبيعة
 واضطراباتها ويتحلون لذلك تاريخاً مخصوصاً وهو عام ٦٦٠ قبل الميلاد ويجعلونه مبدئ
 حياتهم وتأسيس مملكتهم وهذا الاعتقاد هو الذي عقد الإلفة الطبيعية بين الملك
 ورعيته وجعلهم يقدسونه ويجلونه ويطيعونه ولو نازعهم في ذلك عواصف السياسة وقد
 اشتهرت هذه الأمة بالدهاء والذكاء وعلو الهمة وقوة الإقدام والبسالة والشجاعة
 والنشاط وخفة الحركة وهم حسان المنظر قصار القامة لوهم يضرب الى الاصفرار أو
 الى السمرة وعيونهم بها بعض استطالة ميالة للصر مشقوقة الأجنان عالية الاهداب
 ومن أخلاقهم اللطف والبشاشة والتواضع ودماثة الأخلاق والفناعة والاستقلال
 والجلادة والصبر والنظافة والاجتهاد في تحصيل المزايا وحب الترقى والاطلاع
 لا يسر أحدهم بأعظم أنواع المسرات والملاهي كما ينسر من تحصيل مسألة ^{بمقتضى}
 اكتشافية أو صناعية بل يعد ما وراء ذلك هديانا ومنها حبهم لوطنهم وقضايا ^{بها}
 تحصيل سؤده وجمده وقوة تعاضدهم وتكاتف الصغير مع الكبير والتفوق ^{بكيو}

والجليل مع الحقير مع اتحاد الكلمة واجتماع الرأي واتفاق الاحساس والشعور معقدين أن لا وجود للأتم بغير الوطنية والحرية وأن لا قوة للأولى بدون الثانية ولا حياة للثانية بدون الأولى وان الدستور العادل هو سياج الممالك والملوك وحفظ كيان الأمة واستقلالها وان من أفضل أعمالها تضحية نفوسها حُباً في حفظ شرفها وصيانة مجدها بين الأمم وان من أعظم الشقاء الحياة بالاختلال والاعتلال مع امكان بلوغ رتب الانتظام والاستقلال وعلى هذا الأساس التويم قامت هذه الأمة مشمرة عن ساعد الجد والاجتهاد وأخذت تنجوب الممالك والبلاد فاقتبست أولاً المدنية الصينية وصارت أفرادها تنافس في تحصيل علومها ومعارفها وصنائعها وعوائدها وأسست لذلك عدة من المدارس وقلدت الصين في حكومتها وأنشأت لذلك الدوائر والمجالس وبذلك انصبغت الأمة اليابانية بالصيغة الصينية إلا أنها حافظت على ذوقها الخاص وقد كانت البلاد اليابانية في تلك الأعصر مغلقة في وجوه الأجانب سوى نغر بخازاكي فانه كان النغر الوحيد في اطلاق رية التجارة الأجنبية فيه ثم تلاه افتتاح جبري لعدة نفور آخر للتجارة الأجنبية عهد الميكادو الامبراطور الحالي أخذت المدنية الغربية تتدرج في دخولها البلاد اية وانتظمت الحكومة على الطرز الأوروبية وهو المبدأ للانقلاب الياباني الحديث حيث هاجر شبان الأمة الى البلاد الأوروبية وتهاقوا على دخول مدارسها واقتباس فنونها وصنائعها الى أن تخرج منهم عدة فحول وأخذوا ينقلونها الى بلادهم فشيدت بها المكاتب والمدارس ودونت بها النظمات والقوانين وانتظمت بها المجالس وجندت جنودها على أبداع طراز وترقت بها المدنية الى درجة الاعجاز وحافظوا على تحسين من الأخلاق المرضية والفنون الأدبية والصناعية وهجروا كل مستقبح من سة والأفعال الدنيئة وظهروا في مركز تنزه شأوه أن يبارى وسلكوا في ترقيتهم نة تركت الغربيين من ضرايتها مدهوشين حيارى وبالجملة هذه الأمة . الدويقي بسابقها فسبقته وأرادت مضارعة غيرها ومصارعته فغلبته وصرعته وقد استخلصهم أن تقدرها مقدارها وترفع للافتخار بها راية لم تكن رفعتها لأمة بحيث بها نخرأ طالت مدة اندراسه قروناً عديدة كادت الآمال أن تپأس

مطامعها من حياتها لو لم تتبرج بخفايا شهامة هذه الأمة في عالم الظهور وحق للآثم
الشرقية المتقاعد التي لم نزل على فراش الغفلة والكسل راقدة وتعتقد ان الكسل
والجبين وقلة الاحساس فطرة جبيلية لا يمكن الاسلاخ عنها بالعلوم المدنية والتهدبية
أن نسرّح طرفها في شأن هذه الأمة ونفكر وتعتبر بما كانت عليه وصارت اليه وتتدبر
وتتذكر فقد كانت أمة في عداد الأمموات معلولة بالجهل والتفرق والشتات كأنها قطيع
من غنم لا فكرة لها ولا غيرة ولا شتم ثم لما هددتها سيطرة أساطيل الدول الأجنبية
نحركت في قلوبها الحمية الانسانية والغيرة الوطنية وعلمت أن لا سبيل للتنصل من ربقة
المخاوف والأمان من مخاب المطامع إلا بتحصيل أنواع الفنون الحديثة واتقان الصنائع
فنهضت من رقدتها كأنها نشطت من عقال وأنفتحت في سبيل نهضتها كل ثمين وغال الى
أن أشرفت في سماء وطنها شمس السعود وخلدت ذكراً يبضت به صفحات الوجود
وهاهي في الشرق الأقصى تجلي على كراسي الهناء والمجد والفخر قائمة على منابر الوعظ
تتلو آيات الاعتبار بها طول الدهر فيا حبذا لو كان لها بها اسوة حسنة واعتبار فعمل
السعادة تمنحنا نهضة بها نخاض من ورطة الذل والصغار وترد اليها بضاعتنا ويحيي مجدنا
بعد الدثور وما ذلك على الله بعزير والله يبعث من في القبور ولا زالت المعارف بهاراقية
أوج التقدم والاندثار بصورة مدهشة وقد نجح التعليم بها غاية النجاح ونبغ بها عدة
غول وتخرج من مدارسها علماء عظام يضارعون علماء أوروبا وفلاسفتها في جميع الفنون
المصرية والاختراعات الصناعية ويوجد بها أكثر من ٤٠ ألف مدرسة بها ٥٠ في المائة
من الاطفال منها ثلاث مدارس جامعة و ١٠ لتعليم الحقوق ونيف وثلاثون للطب
البشري و ١٥ للزراعة و ٧ للتجارة و ٥ للصيدلية و ٣ للطب البيطري وعدة مدارس
للغات الأجنبية ٢٨٦ للصناعة بها نحو ثلاثة ملايين وكسور من التلاميذ
مدارس للميكانيكا و ٣ للبحرية و ١٠ للرياضيات وعدة مدارس لفن النقش والر
للتأخراف وبتوكيو مدرسة جامعة بها نحو ١٣٠٠ تلميذ ومجموع طلاب هذه
نحو أربعة ملايين وكسور وتربية البنات متقدمة في اليابان جداً ومدارس
الانتظام ويوجد بها مدارس خصوصية لبنات الاشراف وجميع هذه المد

على نفقات الحكومة وتبلغ نفقاتها نحو ٣٥٠ ألف جنيه. وبلغت نسبة الاطفال الذكور المتعلمين لعدد اطفال المملكة كلها ٧٩ في المائة ونسبة البنات نحو ٤٨ في المائة والتعليم بها اجبارى ولما نشأت الحكومة مدارس التعليم وأخذت في نشرها في بلادها استجلبت عدة مدرسين من الاجانب في ابتداء الامر ثم لم تمض عدة سنوات حتى استغنت عنهم وعوضتهم باليابانيين وأصبحت تسير وحدها في سبيل الترقى غير متوكئة على عصا غربي أصلا ومرتبات المدرسين في اليابان قليلة جداً كبقية المستخدمين وأسبابه اضطرار الحكومة لانفاق المال في الحربية الا ان المعيشة ميسورة في تلك البلاد ومع ذلك فان جميع المدرسين يذلون غاية جهدهم في القيام بواجباتهم لاعتقادهم ان ذلك واجب عليهم بدون أجره خدمة لوطنهم وان المرتب ليس الامساعدة لهم من قبل الحكومة وقد أجمع كافة الاوروبايين والاميركانيين الذي كتبوا عن نشأة ايبان ان طلبه العلوم بها في غاية الادب واحترام الاساتذة فضلا عن صفاتهم السامية من النشاط والجد والاجتهاد يواصلون الليل نهار في تحصيل العلوم والفنون ومن صفاتهم الممتازة ان أحدهم لا يستعصب صعباً أصلا ويبري الاوروباي دونه ذكاه ونباهة وسلامة في الفطرة وانه قوة من قوي بلاده وركن من أركانها وانه اذا تقاعد عن التعلم والتحصيل أضع على وطنه جزءاً من ثروته وجنى عليه أكثر من جنائته على نفسه. وأما الصحافة التي هي من أعظم أسباب التنوير فلم يكن لها انتشار قبل سنة ١٢٨٥ وأول جريدة وجدت في اليابان الجريدة التي نشرت باسم أخبار باتافيا بطوكيو سنة ١٢٨٥ لكنها لم تعش الا قليلاً ثم قام سنة ١٢٨١ الموسيو جوزيف هيكو بانشاء جريدة كايجي شيمبون (أخبار الخارج) واستمر يحررها مدة سنتين الا انه اتي بها جميع أنواع المصاعب ولم يثبت معه من المشتركين سوى اثنين ثم في سنة ١٢٨٤ أصدر الموسيو جنتشير وفوكيتشى جريدة كوكوسمبون (الاخبار الاجتماعية) التي لم يمد يد في عدة محررين ولكنهم تحملوا كثيراً من المتاعب حيث لم تكن الاهالي في الدورى مقدرة للصحافة قدرها ولم تكن أرباب السعة مسعفة لها ومع ذلك كانت المطابع متخلصة الطرز القديم ثم أخذت الصحف تترقى تدريجاً الى تاريخ قيام الحرب اليابانية إن ذلك التاريخ أحدث انتصار اليابانيين انقلاباً كبيراً في أحوالهم وشعشت فيهم

روح جديدة وعرفت الامة زية الترقى وقيمة محبة الوطن وانتقلت الصحافة الى دور جديد حتى وصلت مطبوعات جرائد طوكيو وحدها يومياً الى ١٠ ألف نسخة ويبلغ الآن عدد الجرائد والنشرات الاسبوعية في اليابان أكثر من ١٥٠٠ جريدة وتبلغ الاعداد المنشورة يومياً نحو ٧٠٠ ألف عدد ويوجد بين صحف طوكيو جريدة انكليزية باسم (يابان تيمس) محرروها يابانيون لتعلن فيها أفكار اليابانيين للاجانب وثمان الجرائد في اليابان قليل جداً بحيث لا يزيد ثمن الجريدة الواحدة عن سبعة سنتيات وهي كثيرة الاعلانات جداً والمجلات أكثر عدداً من الجرائد اليومية والاسبوعية لكثرة الجمعيات وكل جمعية لها مجلة خاصة بها ولم يترك اليابانيون باباً من أبواب الاجتماع الاطرقوه وجمعياتهم في غاية الانتظام وقد كانت أرباح الجرائد قليلة جداً فكانت أعلى جريدة ترخ نحو ١٠ جنينيات شهرياً ثم تحسنت بعد حرب الصين ومتوسط مرتب المحرر العادي عنده لا يزيد عن ست جنينيات وكان القانون في غاية التشديد على الصحافيين فكان أحدهم يزج في السجن بأقل اعتراض على السياسة أو مناقشة في عمل من الاعمال ثم حدثت حادثة بها انحلت أزمتهم وهي ان الحكومة حكمت على الموسيو كوروكاتو مدير جريدة سايفو شميمون بالحبس ثلاث سنوات وعطت جريدته فاجتمع رصفاؤه جميعهم وأعدوا جنازة علنية للجريدة المعطلة دعوا الامة اليها وسار على رأسها رجال الدين وازدحت الجماهير لرؤية هذه الجنازة الفريدة في بابها وتوديع ذلك الميت العزيز وانشر خبرها في أغلب الانحاء وصارت حادثة تذكر ومن تاريخ تلك الحادثة منعت الحكومة الصحافة حريتها الكاملة والصحافة في اليابان الآن تقدر بأعظم من قدرها حسب ماراؤها من الفوائد المهمة وقد كانت السبب الاعظم في التعريض على الحرب الاخيرة ومن أعظم الدواعي لها وهي المشجعة للأمة على مد يد المعونة للحكومة بالمال والرجال وبهدايا الحرب المذكورة ازدادت أهمية الصحافة جداً وجنت الصحافة ثمار مجهوداتها وأبديت مركزاً مهماً في أفكار اليابانيين وخطت خطوة عظيمة في الانتشار ويوجد الآن نحو ٥٠٠ كتبخانة عامة تحتوي على ٤٥٠ ألف مجلد مع أن أول كتبختاب هذه الامبراطورية سنة ١٢٨٩ هجرية فتأمل ٠٠ أما ثروتها ففي غاية الترقى وهي تزيد مدارس

حتى أن بنوكها قبل الحرب الاخير كانت خاصة بالاموال وقد قدرت في بعض الاحصاءات نحو ٢٥٠٠ مليوناً من الجنيهات تقريباً ومالياتها في غاية التوازن وانتظام الادارة ودخلها السنوي لا يقل عن ٢٠ مليوناً سنوياً ونفقاتها أقل من ذلك وكان على خزيتها دين منظم مقدر بنحو ٦٥ مليوناً من الجنيهات ساهم جميعها بيد اليابانيين ثم في الحرب الاخيرة استدان أولاً من أوروبا وأمريكا نحو ٢٢ مليوناً من الجنيهات ثم استدان ٦٠ مليون جنيهه أيضاً ويبلغ ربا هذه الديون نحو خمسة ملايين ونصف من الجنيهات ٥٠٠ وبمخزيتها التجارية كافية للقيام بمصالحها التجارية وقد بلغ عدد سفنها التجارية ٨٣٠ سفينة محمولة ٣٠٠ ألف طن وعدد سفنها الشراعية ٩٧٥ سفينة وعندها شركة للسفن البخارية من أعظم شركات الدول وعندها الآن ثمان موان كبيرة مفتوحة للتجارة ٥٠٠ أما بمخزيتها الحربية فأعظم دولة اسيوية في البحرية الحربية وهي آخذة في الاتساع بسرعة والهمة مضاعفة قوتها خصوصاً بعد الحرب الاخيرة وعندها أسطول من الدرجة الاولى في غاية التنظيم وقد كان عندها قبل الحرب خمس بوارج من الدرجة الأولى وخمس حاميات ساحلية وثمان طرادات مدرعة وعدة طرادات محمولة ٦٠٠٠ طن و٢٢ متلفات قوارب الطوربيد و٨١ من قوارب الطوربيد واحدي عشر غواصة وقبل الحرب الاخيرة كانت قوة روسية البحرية ٤٤٧٣١٥ وكانت قوة اليابان ٢٢٠٧٥٥ وبالحرب المذكورة خسرت روسيا نصف قوتها غرقاً وأسراً فصارت ٢٢٤٢٣٧ وكسبت اليابان ما محموله ٣٢٠٠٠ طن فطارت قوتها ٢٥٢٦٦١ ثم ازدادت بانتشال بعض البوارج والطرادات الروسية من اليابانيين واغتنام ما دخل المرافئ المحايطة ضمن الغرامة الحربية ولا زالت قوايل الترسخانات اليابانية تولد كل يوم نشآت عديدة من المعدات الحربية وجانب كبير من العمارة الباقية سبباً محصور في البحر الاسود لا يستطيع الخروج منه والباقي لروسيا بما تستطيع به شحدها في عرض البحار لا يزيد عن ١٣١٢٣٧ واذا استولت اليابان على السفن اللوجستية الى المرافئ الاجنبية زادت عمارتها بارجة وخمس طرادات ومدفعية مستخلصاً لوربيدية فتصير قوة اسطولها ٣٠٠٥٢١ طناً فتفوق ايطاليا وتقارب الاميركية والآن بعد تمام بناء البوارج والمدرمات الجديدة التي هي

يصدد البناء تفوق الولايات المتحدة والمانيا أيضاً وتصير عمارتها الحربية الثالثة في الدنيا وتنفق على بحريتها نحو مليونين من الجنهات وعندها نحو ٢٠ ألفاً من الجنود البحرية ٥٥٠ أما جيشها البرى فهو مما يغبطه الاوروبون بمهارة وشجاعة وانتظاماً وثباتاً واقتداراً خصوصاً ما أظهره الجيش فى الحرب الروسية من شدة البسالة وقوة الاقدام واستصغار الموت وصار يستقبل رصاص الاعداء بكل سرور وابتهاج كأنه يقابل حبيباً أو يستلم هدية فاخرة مع تزيه نفسه عن السفاسف الحربية من السلب والنهب وارتكابه الفظائع الحربية والجنود اليابانية فى غاية الفناعة فان الواحد منهم لا يطلب من الزاد أكثر من كمية قليلة من الارز المطبوخ بالماء ولا يخفى ماوراء ذلك من التوفير حيث أن ثقل المؤنة وغذاء الجنود من أعظم معضلات الحروب وقل أن يوجد فى الدنيا جندي له قدرة على المشى الطويل مثل اليابانى فهو يسير على قدميه الفراسخ العديدة ويقطع ٣٠ كيلو متراً وحمير على ظهره بلا تعب ولا ملل ومن مميزات الجندي اليابانى المهارة فى الرمي وشدة الامتثال والطاعة والرحمة بالضعفاء ومواساة المرضى ورقة القلب والحنانة ومنتهمي الجلد والتحمما وقد رفعت هذه المزايا السامية شأن الجيش اليابانى وأجبرت اعداء اليابان أنفسهم الاعتراف بذلك والجيش اليابانى بأسره تحت قيادة الميكادو مع مساعدة وزير الحربية وأركان الحرب والمدير العام لتعليم الحركات العسكرية وتدريب الجنود والجيش مقسم الى ثلاثة أقسام الجيش العامل بما فيه من الجنود الاحتياطية وهو معد للخدمة الخارجية أى محاربة الاعداء وجيش المقاطعات وهو لحماية البلاد وجيش الريف وهو معد للمحاربة وامداد الجيش العامل عند الحاجة والجيش العامل مؤلف من البياده (المشاة) والسو وطوبجية الميدان وطوبجية الحصون والمهندسين وجنود النقل والبياده مؤلفة من آلايا فى كل واحد منها ثلاث أورط ومجموع ضباطها ٤١٦٥ وجنودها ٥٥٥ والسواري مؤلفة من ١٧ آلايا فى كل واحد منها ثلاثة بلوكات ومجموع ضباطها ٩٠٥٥ وجنودها ٩٠٥٥ وعدد خيولها ٩٠٥٥ وطوبجية الميدان مؤلفة من ١٩ آلايا ٦ بطريات وعدد مدافعها ٦٨٤ مدفعاً ومجموع ضباطها ٨٥٠ وجنودها ١٠٥٠ وخطوطها ٨٨٠٠٠ حمان وطوبجية الحصون مؤلفة من ٢٠ أورطة وعدد ضباطها ١٤

١٠٣٠٠ و فرق المهندسين ١٤ أورطة عدد ضباطها ٢٩٠ وجنودها ٧٥٥٠ والجنود الاحتياطية مؤلفة من ألف ضابط و ٣٤٦٠٠ جندي وتبلغ مدافعها ١١٤ مدفعاً وخيولها ٩٠٠٠ واذا أضيفت اليها والى الجيش العامل جنود المقاطعات وقوي الرديف بلغ الجيش الياباني العامل ٥٠٩٩٦٠ جندياً وذلك غير فرقة الحرس التي مع انضمامها اليه يبلغ ٥٢٠٠٠٠ جندي والجيش الدائم مؤلف من ١٢ فرقة وجميع الجنود اليابانية مدربة بأحسن تدريب ومعلوماتها تزيد عن الكفاية وأساسها من أحدث وأجود طراز وكلها من مصنوعات اليابان ومدارسها الحربية في غاية الاتقان والانتظام في التعاميم وقد خرجت رجالاً فاقت الأوروبين في الاختراع خصوصاً في البارود والمواد المدمرة فان أسرار مخترعاتهم لم تنزل أ مكتوماً عن غيرهم ولو أردنا أن نوفي قواد اليابان حقهم من الاطراء في المدح والثناء لمجئنا لمؤلف خاص يجمع سجاياهم وأعمالهم المدهشة التي فاقوا بها أعظم القواد روباوبين خصوصاً في الحرب الروسية ويمكنها إيصال جيشها عند اللزوم الى أكثر الاربون مع العدد الكاملة من أحسن طرز والخدمة العسكرية اليابانية مفروضة على كل ساحل بلغ من العمر ١٧ سنة ويدرج اسمه في السجلات الحربية لغاية ٤٠ عاماً وتنفق الحكومة على عسكريتها أكثر من خمس مليونات جنيه سنوياً والأسلحة المتخذة عندهم كلها من مخترعاتهم

وملكها هو متسوهيتو كبر ملوك اليابان مجدداً وأرفعهم ذكراً وأعزهم شأنًا أخرج فعلة من غياهب الجهالة والانحطاط وأنقذ بلاده من خطر السيادة الأجنبية وأحيا ابنه المشرق وشيد منار رفعة وهو الملك العادل الحازم الحكيم المدير الذي ملأ أرجاء اليا عدلا وحرية ولم يفتر بعبادة أمته له ولا بتأليبهم إياه ولا تعظيمهم مقامه وجنى ثمره بنفسه وأخرج لليابان رجالا لا يضاؤون في دعاتهم وذكواتهم اثم وحبهم لوطنهم وأذهل عقول ملوك الأرض وأدهش الباطن وحبيرهم . الدويوتو في مدينة كيوتو في ٣ نوفمبر سنة ١٢٦٩ هجرية وعمره الآن ٥٢ سنة . استخلصت بعد أبيه لموت أخيه الأكبر وأعلنت ولاية العهد له في سنة ١٢٧٧ . سي الملك بعد وفاة والده سنة ١٢٨٤ وتوج في مدينة كيوتو بعد جلوسه

بنة وأنى حينئذ النظام الاقطاعى من بلاد اليابان وسمى العصر الذى ابتداء من ذلك التاريخ بعصر الملبجى أى عصر الاستنارة ولفظة ميكادو معناها في اللغة اليابانية الباب العالم وهي من اطلاق الأجنب عليه وأما اليابانيون فلا يستعملونها إلا في الشعر وانما يطلقون عليه كلمة تنوهيكا ومعناها جلالة الأمبراطور وتارة كلمة تن سي أى سليل السماء وكوتاي أى الأمير وشنجو أى السيد الأعلى وتنو أى الأمبراطور وليس للعائلة المالكة في اليابان اسم خاص كبقية عوائل الملوك في الممالك الأخر وقد أجمع جيد الكتاب السياسيين الذين قابلوا الميكادو على انه وديع الأخلاق حلیم وقاد الفكر قوي النهاكرة قوى الشهور على جانب عظيم من الشهامة مولع بالأعمال العظيمة والفروسية كثير الفيرة والاعتناء بشؤون أمته جسور شجاع يحب ركوب الخيل والرياسة وهو واسع الاطلاع في العلوم ومن الشعراء المعدودين ربما ينظم أربع أو خمس قصائد على اليوم ونظم الشعر في اليابان معدود من كالات الملوك والامراء ولا ينشر من شعره إلا ما كان منها ذا موضوع وطنى يقوم كل يوم في الصباح ويجلس في مكتبه الى الظهر ينظر في شؤون المملكة ولا يوقع أمراً إلا بعد مطالعته ومشاورته ومناقشة وزرائه وله ولع كبير في مطالعة جرائد بلاده والجرائد الاجنبية وهو ذو إناة لا ينخدع بأكاذيب الوشاة على وزرائه وهو مفرم بركوب الخيل ويحمل رجاله على الابه بتربية الصوافن الجياد وعلى المنافسة في ركوبها وقلما يجري استعراض كبير في الابه إلا وهو مشارك فيه فتراه راكباً جواده يرقب حركات الجيش تحت المطر بد مظلة ويحضر سباق الخيل ترغيباً للناس وهو كثيره في الاميال الشخصية ولا لا يدعها تقف في سبيل ما يجب عليه لوطنه وهو القائد على الحربية والبالسوا لا رغبة له في الحروب والنزوح وجلد رغبته في تشييط العلوم ونشرها من وهو كثير الاعتناء بالأعمال الخيرية وكل ما يملو به شأن الوطن وجميع الاحوال اليا بانية وما حازته من الارتقاء من حضيض التأخر الى أوج التقدم من اجتهاده وحكومة اليابان امبراطورية دستورية بها مجلس نواب وثلاث من باعجاب الإهالي عن يزيد عمرهم ٢٥ سنة اذا كان يدفع من الضرائب

الدنيا
رية
زاراً

سفار

يستلم

الفظائع

من

المؤنة

رة على

أوحده

الامتثال

والنحما

سهم

الحربية

تقسم الى

الخارجية

للح

السوا

من

٣٠٠٠

وعضبا

١

ها

الطهامة

ثلاث جنسيات في السنة ومجلس أعيان مؤلف من ٣٠٠ عضواً أيضاً يستحقه ذكور العائلة المالكة ومن يحوز لقب براس أو مركيز ومن حاز شهرة علمية والحائزون لقب كونت أوفيسكونت أوبارون وبعض المنتخبين ٠٠ وسياستها مسألة الدول والميل الى انكلترا . وتنقسم البلاد اليابانية الى سبعة أقسام كبيرة وعاصمتها مدينة طوكيو على جزيرة نيبون الكبيرة وهي مدينة عظيمة عدد سكانها نحو مليون ونصف من الألفس وهي من الموانئ ومن رحمة للتجارة العمومية بها مدرسة جامعة وعدة معامل واسعة وجملة مكاتب ومعابد قصر ملوكي نخيم البناء يقيم فيه الامبراطور ٠ ومن المدن الشهيرة بها مدينة كيوتو وهي اقعة في الجهة الغربية من الجزيرة المذكورة وقد كانت هي العاصمة في سالف الزمان عدة معامل ومدارس وسراى جميلة وعدد أهلها نحو ٣٠٠ ألف نسمة ٠ ومنها مدينة اكا وسكانها نحو ٥٠٠ ألف نسمة وهي من المدن الصناعية المهمة تصنع في معاملها رات الملايين من المراوح اليابانية وترسل لاوروبا ومنها مدينة هياجو وهي من الموانئ اهم بحارية المفتوحة للاجانب ٠ ومدينة يوكاهاما وهي أعظم ميناء تجارية في اليابان واقعة في ساحل طوكيو وعدد سكانها نحو ٩٠ ألف نسمة ٠ ومنها مدينة نجازاكي وهي كائنة في الجزيرة كيوسيو ومن الموانئ التجارية المهمة يصنع بها الخرف الصيني الرقيق ٠ ومنها مدينة كلبيوشيا وهي ميناء عسكرية مستحكمة من الدرجة الاولى ٠ أما تاريخ اليابان القديم فيجد له معلومات كافية تستحق الذكر وغاية ما علم ان الاوروبين اكتشفوها سنة ١٤٨٨م من ذلك التاريخ فملاهم ودخلهم البورتغاليون للتجارة سنة ١٥٧٨م ثم طردوا منها سنة ١٥٤٨م ومن ذلك التاريخ البلدت اليابان تمنع دخول الاجانب لبلادها منعاناما وبقي الحال على ذلك الى سنة ١٢٦٩ لياه ذلك التاريخ أنها الاسطول الامريكى واضطرها الى عقد معاهدة تجارية مع الولايات عدة ومن ذلك التاريخ أخذت البلاد في الارتقاء كما تقدم وأبدل الحكم الاستبدادي استورى ثم في سنة ١٣١٣ حدث بينها وبين الصين خلاف في سلطة كوريا فنشبت الحرب بين الدولتين وانتهت بفوز اليابان وانتصارها في جميع المواقع الحربية البرية والبحرية . استخلصت منها جزيرة فرموزه مع غرامة حربية عظيمة وقد بهرت انتصاراتها العالم ي والامريكى وادهشت عقولهم واضطروا لانظر اليها بعين الاحترام ولم تسترخ

الاقبلا حتى اضطرتها المطامع الروسية الى المدافعة عن وطنها فضحت نقائس أموالها
وأبطال رجالها وأبدت من البسالة الباهرة والشهامة النادرة ما يخاله الانسان حتماً أو قصة
لولا بروز الحقائق للعيان ولما وضعت الحرب أوزارها خرجت منها بنصف سخاين ووردت
مشوريا الى الصين وأطلقت يدها في كوريا كما تريد واعترفت لها الدول بانها من الدول
المعظماء وتفصيل الوقائع الحربية بين الدولتين طويل الذيل لا يسعنا شرحه وقد تقدم
بعضه في الكلام على روسيا في حرف الراء فاليراجع

باب الباء مع الميم وما يليها

[يمن] ذكرها في الاصل . وقال غيره هي ولاية عثمانية في شبه جزيرة العرب بمحدها
شمالا الحجاز وجنوبا خليج ومستعمرة عدن وحضر موت وغربا البحر الاحمر وشرقا
صحراء الاحتاف . مساحتها نحو ٧٧٢٠٠ ميل مربع . وعدد سكانها نحو مليونين
ونصف وهي ذات اراض خصبة ومياهها أكثر من مياه الحجاز وأشهر حاصلاتها
البن والحناء واللبن والصمغ والنمر الهندي واليسر واللاؤلؤ والمرجان ويوجد بها أنواع
الانعام التي تنبت بالحجاز وهي منقسمة الى ٤ متصرفيات و٢٣ قضاو ٦٢ ناحية وبندرها
صنعاء وهي مدينة معتدلة الهواء خصبة الاراضي كثيرة المزارع والمياه والبساتين وبها من
السكان نحو ٥٠ ألف نسمة ومن أشهر مدنها الحديد . وهي واقعة على ساحل البحر الاحمر
وفرصة صنعاء ومنها زبيد ومخا وظفار ونجران وغيرها

وهذا آخر ما صنعت به عواطف الامتنان في انعام منجم الصمران في المستودك
معجم البلدان وقد جاء بحمد الله تعالى منزهاً عن الاسباب الممل والايجاز الخن والمأمة
من وقف على خلل فيه أو خطأ أن يرمته بعين العذر ويندمل عليه ذيل القطا
الانسان معدن الدلل والنسيان وقد كان الفراغ من جمعه وتسميته ووضع في آوا
رمضان المبارك الخالي من سنة خمسة وعشرين بعد الثلاثمائة والالف من هجرة ك
الوصف والحمد لله أولا وآخراً وباطناً وظاهراً وصلى الله على سيدنا ومولانا محمد و
آله وصحبه وسلم

To: www.al-mostafa.com